

Филиал публично-правовой компании "Роскадастр" по Ленинградской области

полное наименование органа регистрации прав

Выписка из Единого государственного реестра недвижимости об объекте недвижимости

Сведения о характеристиках объекта недвижимости

На основании запроса от 23.06.2026, поступившего на рассмотрение 23.06.2026, сообщаем, что согласно записям Единого государственного реестра недвижимости:

Раздел 1 Лист 1

Земельный участок			
вид объекта недвижимости			

Лист № 1 раздела 1	Всего листов раздела 1: 5	Всего разделов: 8	Всего листов выписки: 57
--------------------	---------------------------	-------------------	--------------------------

23.06.2026г. № КУВИ-001/2026-84472540	
Кадастровый номер:	47:07:0719001:23
Номер кадастрового квартала:	47:07:0719001
Дата присвоения кадастрового номера:	11.11.2003

Ранее присвоенный государственный учетный номер:	Кадастровый номер 47:07:07-19-001:0023
Местоположение:	Ленинградская область, Всеволожский район, массив "Ольгино-2", ООО "СТ"
Площадь:	128231 +/- 11
Кадастровая стоимость, руб.:	147736217.41
Кадастровые номера расположенных в пределах земельного участка объектов недвижимости:	данные отсутствуют
Кадастровые номера объектов недвижимости, из которых образован объект недвижимости:	данные отсутствуют
Кадастровые номера образованных объектов недвижимости:	данные отсутствуют
Категория земель:	Земли промышленности, энергетики, транспорта, связи, радиовещания, телевидения, информатики, земли для обеспечения космической деятельности, земли обороны, безопасности и земли иного специального назначения
Виды разрешенного использования:	В целях строительства торгово-логистического комплекса
Сведения о кадастровом инженере:	Михайлов Михаил Михайлович, дата завершения кадастровых работ: 15.09.2014
Сведения о лесах, водных объектах и об иных природных объектах, расположенных в пределах земельного участка:	данные отсутствуют
Сведения о том, что земельный участок полностью расположен в границах зоны с особыми условиями использования территории, территории объекта культурного наследия, сельскохозяйственного угодья в составе земель сельскохозяйственного назначения, публичного сервитута	данные отсутствуют

полное наименование должности	 ДОКУМЕНТ ПОДПИСАН ЭЛЕКТРОННОЙ ПОДПИСЬЮ Сертификат: 83997148184797998005552191040001978443 Владелец: ПУБЛИЧНО-ПРАВОВАЯ КОМПАНИЯ РОСКАДАСТР Действителен: с 24.12.2025 по 19.03.2027	инициалы, фамилия

Земельный участок			
вид объекта недвижимости			
Лист № 2 раздела 1	Всего листов раздела 1: 5	Всего разделов: 8	Всего листов выписки: 57
23.06.2026г. № КУВИ-001/2026-84472540			
Кадастровый номер:		47:07:0719001:23	
Сведения о том, что земельный участок расположен в границах особой экономической зоны, территории опережающего развития, зоны территориального развития в Российской Федерации, игровой зоны:	данные отсутствуют		
Сведения о том, что земельный участок расположен в границах особо охраняемой природной территории, Байкальской природной территории и ее экологических зон, лесопарковом зеленом поясе, охотничьего угодья, лесничества:	данные отсутствуют		
Сведения о расположении земельного участка и (или) расположенного на нем объекта недвижимости в границах территории, в отношении которой принято решение о резервировании земель для государственных или муниципальных нужд:	данные отсутствуют		
Сведения о результатах проведения государственного земельного надзора:	данные отсутствуют		
Сведения о расположении земельного участка в границах территории, в отношении которой утвержден проект межевания территории:	данные отсутствуют		
Условный номер земельного участка:	данные отсутствуют		
Сведения о принятии акта и (или) заключении договора, предусматривающих предоставление в соответствии с земельным законодательством исполнительным органом государственным органом власти или органом местного самоуправления, находящегося в государственной или муниципальной собственности земельного участка для строительства наемного дома социального использования или наемного дома коммерческого использования:	данные отсутствуют		
Сведения о том, что земельный участок или земельные участки образованы на основании решения об изъятии земельного участка и (или) расположенного на нем объекта недвижимости для государственных или муниципальных нужд:	данные отсутствуют		
Сведения о том, что земельный участок образован из земель или земельного участка, государственная собственность на которые не разграничена:	данные отсутствуют		



ДОКУМЕНТ ПОДПИСАН
ЭЛЕКТРОННОЙ ПОДПИСЬЮ

Сертификат: 83997148184797998005552191040001978443
Владелец: ПУБЛИЧНО-ПРАВОВАЯ КОМПАНИЯ
РОСКАДАСТР
Действителен: с 24.12.2025 по 19.03.2027

полное наименование должности

инициалы, фамилия

Земельный участок			
вид объекта недвижимости			
Лист № 3 раздела 1	Всего листов раздела 1: 5	Всего разделов: 8	Всего листов выписки: 57
23.06.2026г. № КУВИ-001/2026-84472540			
Кадастровый номер:		47:07:0719001:23	
Сведения о наличии земельного спора о местоположении границ земельных участков:		данные отсутствуют	
Статус записи об объекте недвижимости:		Сведения об объекте недвижимости имеют статус "актуальные, ранее учтенные"	
Особые отметки:		<p>Сведения об ограничениях права на объект недвижимости, обременениях данного объекта, не зарегистрированных в реестре прав, ограничений прав и обременений недвижимого имущества: вид ограничения (обременения): прочие ограничения прав и обременения объекта недвижимости; срок действия не установлен; реквизиты документа-основания: распоряжение Губернатора Ленинградской области от 15.07.2010 № 355-р выдан: Правительство Ленинградской области. вид ограничения (обременения): прочие ограничения прав и обременения объекта недвижимости; срок действия не установлен; реквизиты документа-основания: распоряжение Губернатора Ленинградской области от 15.07.2010 № 355-р выдан: Правительство Ленинградской области. вид ограничения (обременения): прочие ограничения прав и обременения объекта недвижимости; срок действия не установлен. вид ограничения (обременения): ограничения прав на земельный участок, предусмотренные статьей 56 Земельного кодекса Российской Федерации; срок действия: с 02.06.2015; реквизиты документа-основания: карта (план) от 23.10.2012 № 151/2012 выдан: Управление Федеральной службы государственной регистрации, кадастра и картографии по Ленинградской области. вид ограничения (обременения): ограничения прав на земельный участок, предусмотренные статьей 56 Земельного кодекса Российской Федерации; срок действия: с 02.06.2015; реквизиты документа-основания: карта (план) от 15.10.2012 № 129/2012 выдан: Управление Федеральной службы государственной регистрации, кадастра и картографии по Ленинградской области. вид ограничения (обременения): ограничения прав на земельный участок, предусмотренные статьей 56 Земельного кодекса Российской Федерации; срок действия: с 25.04.2018; реквизиты документа-основания: распоряжение от 13.01.2014 № 5-р выдан: Федеральное дорожное агентство (Росавтодор). вид ограничения (обременения): ограничения прав на земельный участок, предусмотренные статьей 56 Земельного кодекса Российской Федерации; срок действия: с 21.06.2023; реквизиты документа-основания: постановление Правительства РФ "О порядке установления охранных зон объектов электросетевого хозяйства и особых условий использования земельных участков, расположенных в границах таких зон" от 24.02.2009 № 160 выдан: Правительство РФ . вид ограничения (обременения): ограничения прав на земельный участок, предусмотренные статьей 56 Земельного кодекса Российской Федерации; срок действия: с 04.07.2023; реквизиты документа-основания: постановление об установлении публичного сервитута</p>	



ДОКУМЕНТ ПОДПИСАН
ЭЛЕКТРОННОЙ ПОДПИСЬЮ

Сертификат: 83997148184797998005552191040001978443
Владелец: ПУБЛИЧНО-ПРАВОВАЯ КОМПАНИЯ
РОСКАДАСТР
Действителен: с 24.12.2025 по 19.03.2027

полное наименование должности

инициалы, фамилия

Земельный участок			
вид объекта недвижимости			
Лист № 4 раздела 1	Всего листов раздела 1: 5	Всего разделов: 8	Всего листов выписки: 57
23.06.2026г. № КУВИ-001/2026-84472540			
Кадастровый номер:		47:07:0719001:23	

от 28.08.2012 № 219 выдан: Администрация Муниципального образования "Бугровское сельское поселение" Всеволожского Муниципального района Ленинградской области; постановление "О внесении изменений в постановление администрации МО «Бугровское сельское поселение» Всеволожского муниципального района Ленинградской области от 28.08.2012 № 219" от 21.06.2023 № 242 выдан: Администрация Муниципального образования "Бугровское сельское поселение" Всеволожского Муниципального района Ленинградской области. вид ограничения (обременения): ограничения прав на земельный участок, предусмотренные статьей 56 Земельного кодекса Российской Федерации; срок действия: с 25.08.2023; реквизиты документа-основания: постановление о порядке установления охранных зон объектов электросетевого хозяйства и особых условий использования земельных участков, расположенных в границах таких зон от 24.02.2009 № 160 выдан: Правительство РФ. вид ограничения (обременения): публичный сервитут; срок действия: с 20.06.2024; реквизиты документа-основания: распоряжение Об установлении публичного сервитута для использования земельных участков в целях эксплуатации объекта электросетевого хозяйства регионального значения "Линейное сооружение - ВЛ 110 кВ Парголовская-5" от 19.02.2024 № 208 выдан: Ленинградский областной комитет по управлению государственным имуществом (Леноблкомимущество). вид ограничения (обременения): ограничения прав на земельный участок, предусмотренные статьей 56 Земельного кодекса Российской Федерации; срок действия: с 21.03.2025; реквизиты документа-основания: об утверждении границ водоохранных зон и границ прибрежных защитных полос некоторых водных объектов на территории Ленинградской области от 04.12.2024 № 3711 выдан: Комитет по природным ресурсам Ленинградской области. вид ограничения (обременения): ограничения прав на земельный участок, предусмотренные статьей 56 Земельного кодекса Российской Федерации; срок действия: с 21.03.2025; реквизиты документа-основания: об утверждении границ водоохранных зон и границ прибрежных защитных полос некоторых водных объектов на территории Ленинградской области от 04.12.2024 № 3711 выдан: Комитет по природным ресурсам Ленинградской области. вид ограничения (обременения): ограничения прав на земельный участок, предусмотренные статьей 56 Земельного кодекса Российской Федерации; срок действия: с 21.03.2025; реквизиты документа-основания: об утверждении границ водоохранных зон и границ прибрежных защитных полос некоторых водных объектов на территории Ленинградской области от 04.12.2024 № 3711 выдан: Комитет по природным ресурсам Ленинградской области. вид ограничения (обременения): ограничения прав на земельный участок, предусмотренные статьей 56 Земельного кодекса Российской Федерации; срок действия: с 24.03.2025; реквизиты документа-основания: об



ДОКУМЕНТ ПОДПИСАН
ЭЛЕКТРОННОЙ ПОДПИСЬЮ

Сертификат: 83997148184797998005552191040001978443
Владелец: ПУБЛИЧНО-ПРАВОВАЯ КОМПАНИЯ
РОСКАДАСТР
Действителен: с 24.12.2025 по 19.03.2027

полное наименование должности

инициалы, фамилия

Земельный участок			
вид объекта недвижимости			
Лист № 5 раздела 1	Всего листов раздела 1: 5	Всего разделов: 8	Всего листов выписки: 57
23.06.2026г. № КУВИ-001/2026-84472540			
Кадастровый номер:		47:07:0719001:23	
		<p>утверждении границ водоохранных зон и границ прибрежных защитных полос некоторых водных объектов на территории Ленинградской области от 04.12.2024 № 3711 выдан: Комитет по природным ресурсам Ленинградской области. вид ограничения (обременения): ограничения прав на земельный участок, предусмотренные статьей 56 Земельного кодекса Российской Федерации; срок действия: с 27.06.2025; реквизиты документа-основания: доверенность от 18.10.2024 № 4813563; документ, воспроизводящий необходимые для внесения в государственный кадастр недвижимости сведения о границах между субъектами Российской Федерации, границах муниципального образования, границах населенного пункта, содержащиеся в утвержденных органами власти документах от 26.06.2025 № PVD-0123/2025-19366; решение суда от 19.02.2025 № А56-94746/2024 выдан: Арбитражный суд города Санкт-Петербурга и Ленинградской области.</p>	
Получатель выписки:		Лапеева Юлия Юрьевна	

полное наименование должности		ДОКУМЕНТ ПОДПИСАН ЭЛЕКТРОННОЙ ПОДПИСЬЮ	инициалы, фамилия
	Сертификат: 83997148184797998005552191040001978443 Владелец: ПУБЛИЧНО-ПРАВОВАЯ КОМПАНИЯ РОСКАДАСТР Действителен: с 24.12.2025 по 19.03.2027		

Выписка из Единого государственного реестра недвижимости об объекте недвижимости

Сведения о зарегистрированных правах

Земельный участок			
вид объекта недвижимости			
Лист № 1 раздела 2	Всего листов раздела 2: 2	Всего разделов: 8	Всего листов выписки: 57
23.06.2026г. № КУВИ-001/2026-84472540			
Кадастровый номер:		47:07:0719001:23	
1	Правообладатель (правообладатели):	1.1	Общество с ограниченной ответственностью "Проект Девелопмент", ИНН: 7842372193
	Сведения о возможности предоставления третьим лицам персональных данных физического лица:	1.1.1	данные отсутствуют
2	Вид, номер, дата и время государственной регистрации права:	2.1	Собственность 47-47-13/060/2013-092 17.07.2013 00:00:00
3	Сведения об осуществлении государственной регистрации сделки, права без необходимого в силу закона согласия третьего лица, органа:	3.1	данные отсутствуют
4	Ограничение прав и обременение объекта недвижимости:	не зарегистрировано	
5	Договоры участия в долевом строительстве:	не зарегистрировано	
6	Заявленные в судебном порядке права требования:	данные отсутствуют	
7	Сведения о возможности предоставления третьим лицам персональных данных физического лица	данные отсутствуют	
8	Сведения о возражении в отношении зарегистрированного права:	данные отсутствуют	
9	Сведения о наличии решения об изъятии объекта недвижимости для государственных и муниципальных нужд:	данные отсутствуют	
10	Сведения о невозможности государственной регистрации без личного участия правообладателя или его законного представителя:	данные отсутствуют	
11	Правопритязания и сведения о наличии поступивших, но не рассмотренных заявлений о проведении государственной регистрации права (перехода, прекращения права), ограничения права или обременения объекта недвижимости, сделки в отношении объекта недвижимости:	отсутствуют	



ДОКУМЕНТ ПОДПИСАН
ЭЛЕКТРОННОЙ ПОДПИСЬЮ

Сертификат: 83997148184797998005552191040001978443

Владелец: ПУБЛИЧНО-ПРАВОВАЯ КОМПАНИЯ


РОСКАДАСТР

Действителен: с 24.12.2025 по 19.03.2027

полное наименование должности

инициалы, фамилия

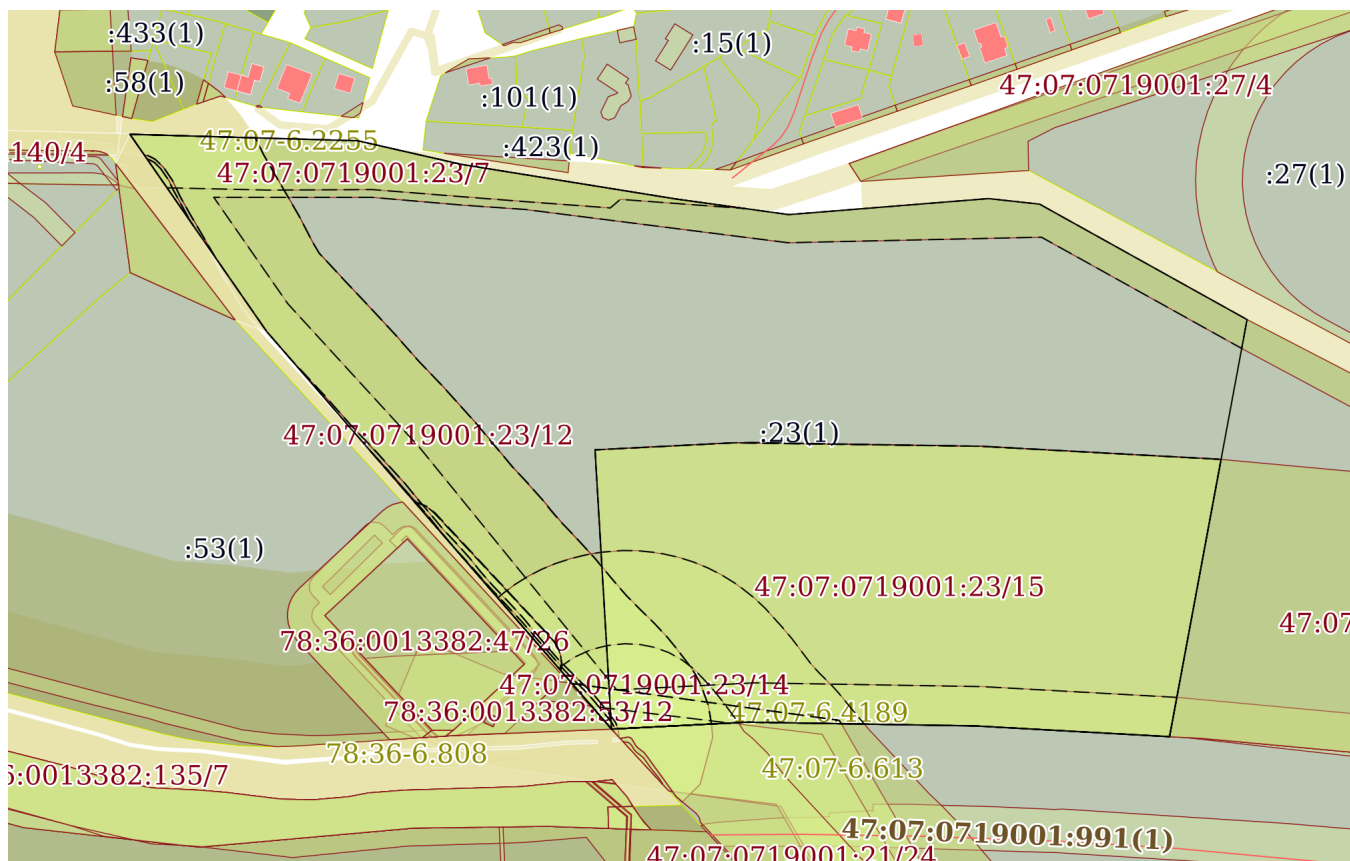
Земельный участок			
вид объекта недвижимости			
Лист № 2 раздела 2	Всего листов раздела 2: 2	Всего разделов: 8	Всего листов выписки: 57
23.06.2026г. № КУВИ-001/2026-84472540			
Кадастровый номер:		47:07:0719001:23	
11	Сведения о невозможности государственной регистрации перехода, прекращения, ограничения права на земельный участок из земель сельскохозяйственного назначения:	данные отсутствуют	

полное наименование должности	 <p>ДОКУМЕНТ ПОДПИСАН ЭЛЕКТРОННОЙ ПОДПИСЬЮ</p> <p>Сертификат: 83997148184797998005552191040001978443 Владелец: ПУБЛИЧНО-ПРАВОВАЯ КОМПАНИЯ РОСКАДАСТР Действителен: с 24.12.2025 по 19.03.2027</p>	инициалы, фамилия
-------------------------------	--	-------------------

Выписка из Единого государственного реестра недвижимости об объекте недвижимости
Описание местоположения земельного участка

Земельный участок			
вид объекта недвижимости			
Лист № 1 раздела 3	Всего листов раздела 3: 1	Всего разделов: 8	Всего листов выписки: 57
23.06.2026г. № КУВИ-001/2026-84472540			
Кадастровый номер:		47:07:0719001:23	

План (чертеж, схема) земельного участка



Масштаб 1:4000

Условные обозначения:



ДОКУМЕНТ ПОДПИСАН
ЭЛЕКТРОННОЙ ПОДПИСЬЮ

Сертификат: 83997148184797998005552191040001978443
Владелец: ПУБЛИЧНО-ПРАВОВАЯ КОМПАНИЯ
РОСКАДАСТР
Действителен: с 24.12.2025 по 19.03.2027

полное наименование должности

инициалы, фамилия

Выписка из Единого государственного реестра недвижимости об объекте недвижимости

Описание местоположения земельного участка

Земельный участок			
вид объекта недвижимости			
Лист № 1 раздела 3.1	Всего листов раздела 3.1: 1	Всего разделов: 8	Всего листов выписки: 57
23.06.2026г. № КУВИ-001/2026-84472540			
Кадастровый номер:		47:07:0719001:23	

Описание местоположения границ земельного участка							
№ п/п	Номер точки		Дирекционный угол	Горизонтальное проложение, м	Описание закрепления на местности	Кадастровые номера смежных участков	Сведения об адресах правообладателей смежных земельных участков
	начальная	конечная					
1	2	3	4	5	6	7	8
1	1.1.1	1.1.2	91°37.9'	122.26	данные отсутствуют	данные отсутствуют	данные отсутствуют
2	1.1.2	1.1.3	102°50.9'	57.02	данные отсутствуют	данные отсутствуют	данные отсутствуют
3	1.1.3	1.1.4	99°9.9'	116.4	данные отсутствуют	данные отсутствуют	данные отсутствуют
4	1.1.4	1.1.5	97°53.2'	61.08	данные отсутствуют	данные отсутствуют	данные отсутствуют
5	1.1.5	1.1.6	85°25.0'	107.48	данные отсутствуют	данные отсутствуют	данные отсутствуют
6	1.1.6	1.1.7	96°13.9'	27.54	данные отсутствуют	данные отсутствуют	данные отсутствуют
7	1.1.7	1.1.8	119°6.1'	127.28	данные отсутствуют	данные отсутствуют	данные отсутствуют
8	1.1.8	1.1.9	190°31.7'	227.55	данные отсутствуют	47:07:0719001:945(1)	адрес отсутствует
9	1.1.9	1.1.10	273°11.0'	104.28	данные отсутствуют	47:07:0719001:21(1)	адрес отсутствует
10	1.1.10	1.1.11	270°56.9'	122.14	данные отсутствуют	47:07:0719001:21(1)	адрес отсутствует
11	1.1.11	1.1.12	267°4.8'	73.01	данные отсутствуют	47:07:0719001:21(1)	адрес отсутствует
12	1.1.12	1.1.13	319°4.5'	282.18	данные отсутствуют	данные отсутствуют	данные отсутствуют
13	1.1.12	1.1.12			данные отсутствуют	78:36:0013382:53(1)	адрес отсутствует
14	1.1.13	1.1.1	325°16.0'	128.74	данные отсутствуют	данные отсутствуют	данные отсутствуют



ДОКУМЕНТ ПОДПИСАН
ЭЛЕКТРОННОЙ ПОДПИСЬЮ

Сертификат: 83997148184797998005552191040001978443
Владелец: ПУБЛИЧНО-ПРАВОВАЯ КОМПАНИЯ
РОСКАДАСТР
Действителен: с 24.12.2025 по 19.03.2027

полное наименование должности

инициалы, фамилия

Выписка из Единого государственного реестра недвижимости об объекте недвижимости

Описание местоположения земельного участка

Земельный участок			
вид объекта недвижимости			
Лист № 1 раздела 3.2	Всего листов раздела 3.2: 1	Всего разделов: 8	Всего листов выписки: 57
23.06.2026г. № КУВИ-001/2026-84472540			
Кадастровый номер:		47:07:0719001:23	

Сведения о характерных точках границы земельного участка				
Система координат МСК 47 зона 2				
Номер точки	Координаты, м		Описание закрепления на местности	Средняя квадратичная погрешность определения координат характерных точек границ земельного участка, м
	X	Y		
1	2	3	4	5
1	454780.55	2212613.84	-	-
2	454777.07	2212736.05	-	-
3	454764.39	2212791.64	-	-
4	454745.85	2212906.55	-	-
5	454737.47	2212967.05	-	-
6	454746.06	2213074.19	-	-
7	454743.07	2213101.57	-	-
8	454681.17	2213212.78	-	-
9	454457.45	2213171.2	-	-
10	454463.24	2213067.08	-	-
11	454465.26	2212944.96	-	-
12	454461.54	2212872.04	-	-
13	454674.75	2212687.19	-	-
1	454780.55	2212613.84	-	-

полное наименование должности	 <p>ДОКУМЕНТ ПОДПИСАН ЭЛЕКТРОННОЙ ПОДПИСЬЮ</p> <p>Сертификат: 83997148184797998005552191040001978443 Владелец: ПУБЛИЧНО-ПРАВОВАЯ КОМПАНИЯ РОСКАДАСТР Действителен: с 24.12.2025 по 19.03.2027</p>	инициалы, фамилия
-------------------------------	--	-------------------

Выписка из Единого государственного реестра недвижимости об объекте недвижимости
Сведения о частях земельного участка

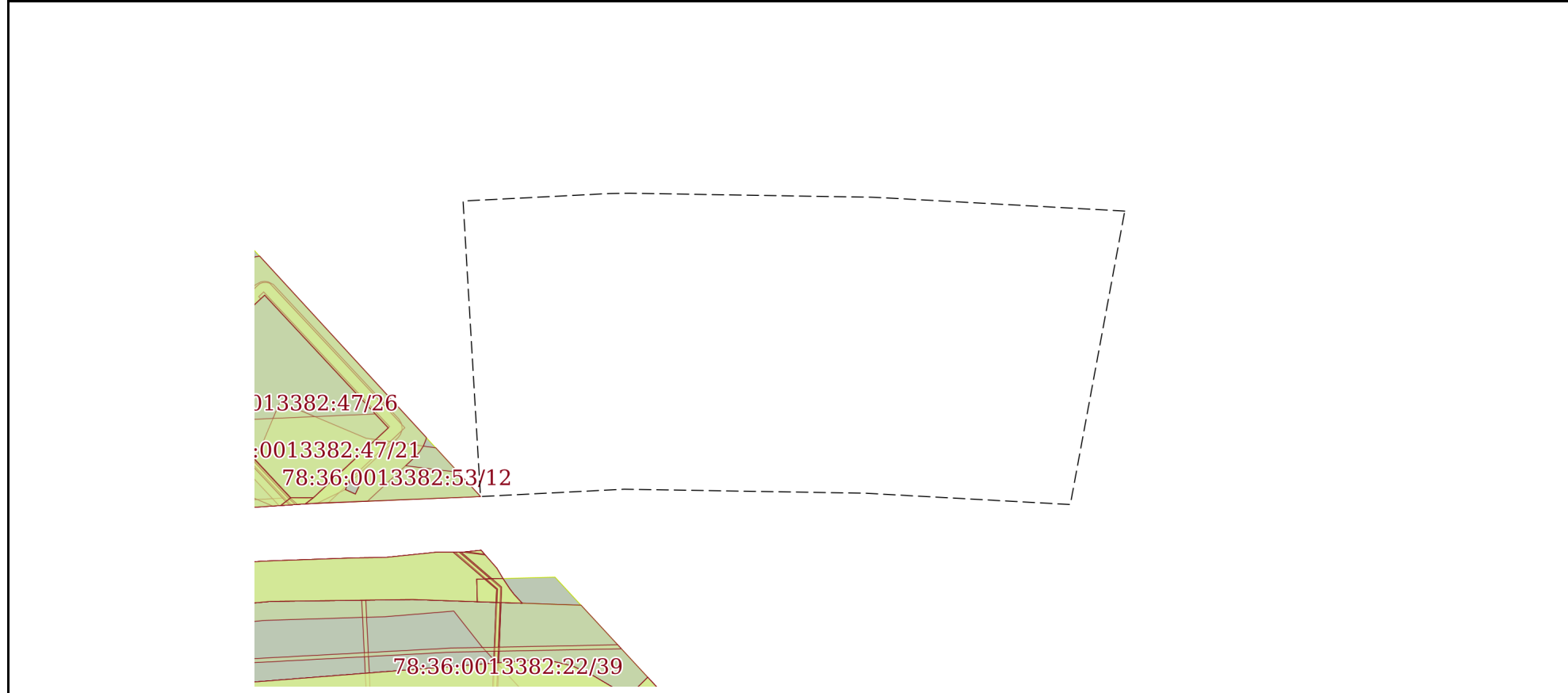
Земельный участок			
вид объекта недвижимости			

Лист № 1 раздела 4	Всего листов раздела 4: 13	Всего разделов: 8	Всего листов выписки: 57
--------------------	----------------------------	-------------------	--------------------------

23.06.2026г. № КУВИ-001/2026-84472540

Кадастровый номер: 47:07:0719001:23

План (чертеж, схема) части земельного участка Учетный номер части: 47:07:0719001:23/3



Масштаб 1:3000 Условные обозначения:

полное наименование должности	 <p>ДОКУМЕНТ ПОДПИСАН ЭЛЕКТРОННОЙ ПОДПИСЬЮ</p>	инициалы, фамилия
	Сертификат: 83997148184797998005552191040001978443 Владелец: ПУБЛИЧНО-ПРАВОВАЯ КОМПАНИЯ РОСКАДАСТР Действителен: с 24.12.2025 по 19.03.2027	

Земельный участок

вид объекта недвижимости

Лист № 2 раздела 4

Всего листов раздела 4: 13

Всего разделов: 8

Всего листов выписки: 57

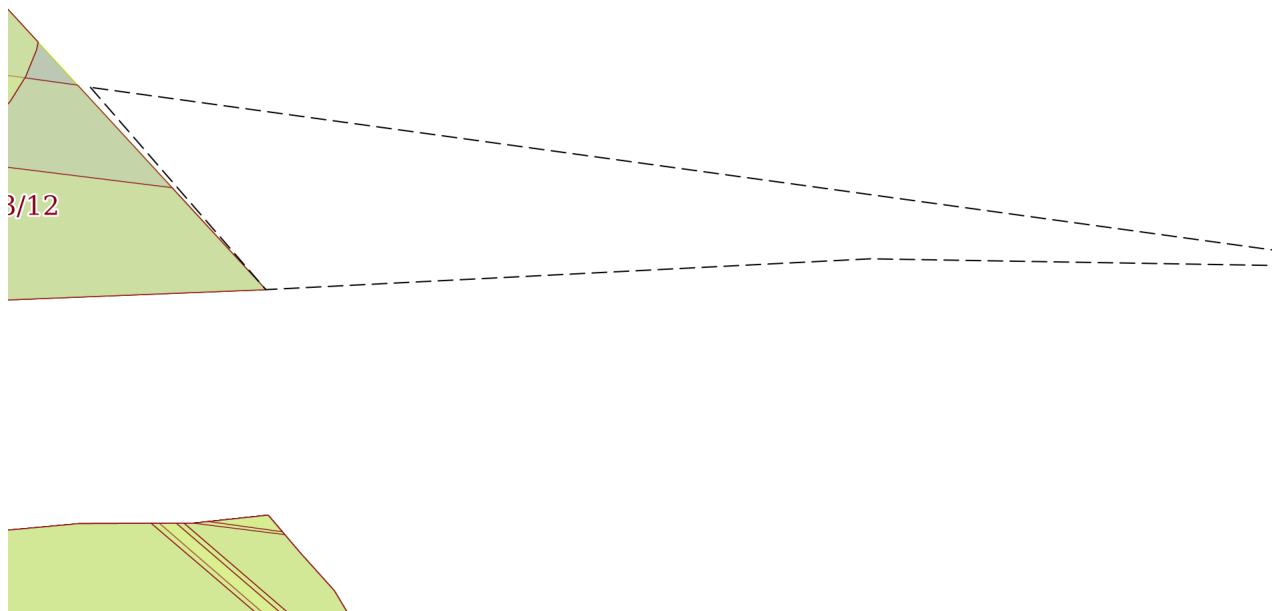
23.06.2026г. № КУВИ-001/2026-84472540

Кадастровый номер:

47:07:0719001:23

План (чертеж, схема) части земельного участка

Учетный номер части: 47:07:0719001:23/4



Масштаб 1:900

Условные обозначения:

ДОКУМЕНТ ПОДПИСАН
ЭЛЕКТРОННОЙ ПОДПИСЬЮ

Сертификат: 83997148184797998005552191040001978443

Владелец: ПУБЛИЧНО-ПРАВОВАЯ КОМПАНИЯ

РОСКАДАСТР

Действителен: с 24.12.2025 по 19.03.2027

полное наименование должности

инициалы, фамилия

Земельный участок

вид объекта недвижимости

Лист № 3 раздела 4

Всего листов раздела 4: 13

Всего разделов: 8

Всего листов выписки: 57

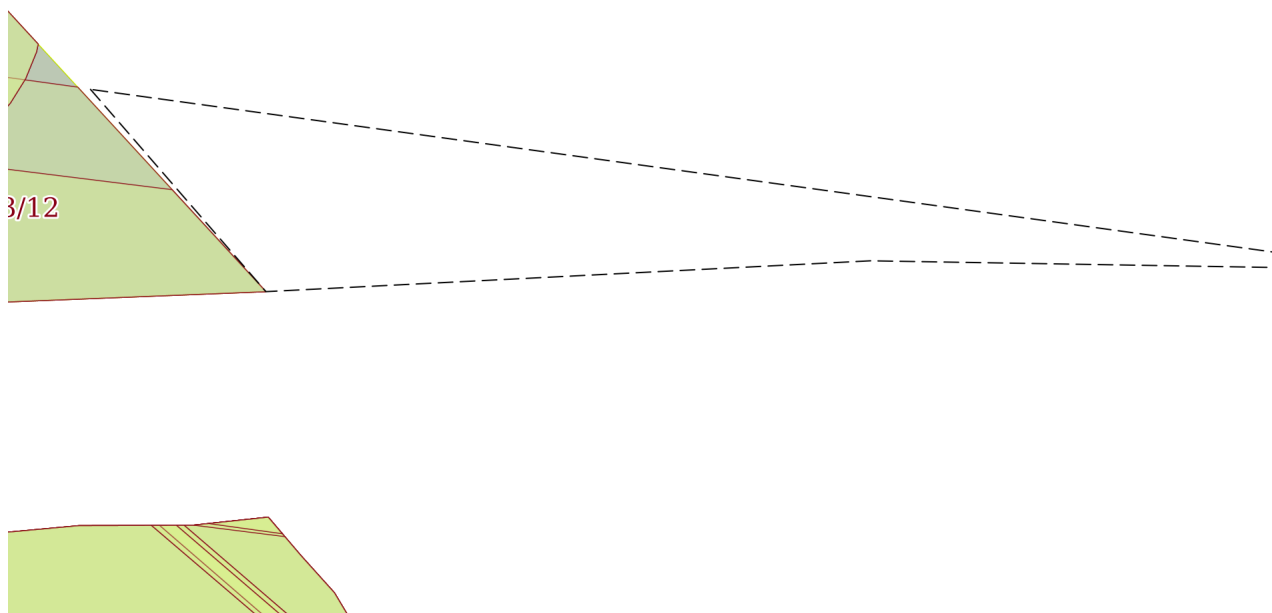
23.06.2026г. № КУВИ-001/2026-84472540

Кадастровый номер:

47:07:0719001:23

План (чертеж, схема) части земельного участка

Учетный номер части: 47:07:0719001:23/5



Масштаб 1:900

Условные обозначения:

ДОКУМЕНТ ПОДПИСАН
ЭЛЕКТРОННОЙ ПОДПИСЬЮ

Сертификат: 83997148184797998005552191040001978443

Владелец: ПУБЛИЧНО-ПРАВОВАЯ КОМПАНИЯ

РОСКАДАСТР

Действителен: с 24.12.2025 по 19.03.2027

полное наименование должности

инициалы, фамилия

Земельный участок

вид объекта недвижимости

Лист № 4 раздела 4

Всего листов раздела 4: 13

Всего разделов: 8

Всего листов выписки: 57

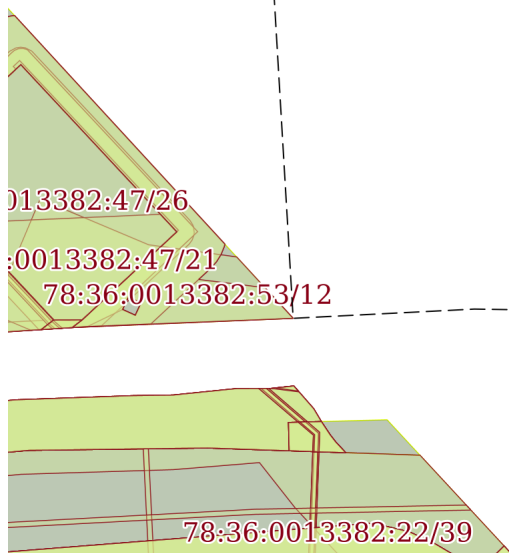
23.06.2026г. № КУВИ-001/2026-84472540

Кадастровый номер:

47:07:0719001:23

План (чертеж, схема) части земельного участка

Учетный номер части: 47:07:0719001:23/6



Масштаб 1:3000

Условные обозначения:

ДОКУМЕНТ ПОДПИСАН
ЭЛЕКТРОННОЙ ПОДПИСЬЮ

Сертификат: 83997148184797998005552191040001978443

Владелец: ПУБЛИЧНО-ПРАВОВАЯ КОМПАНИЯ

РОСКАДАСТР

Действителен: с 24.12.2025 по 19.03.2027

полное наименование должности

инициалы, фамилия

Земельный участок

вид объекта недвижимости

Лист № 5 раздела 4

Всего листов раздела 4: 13

Всего разделов: 8

Всего листов выписки: 57

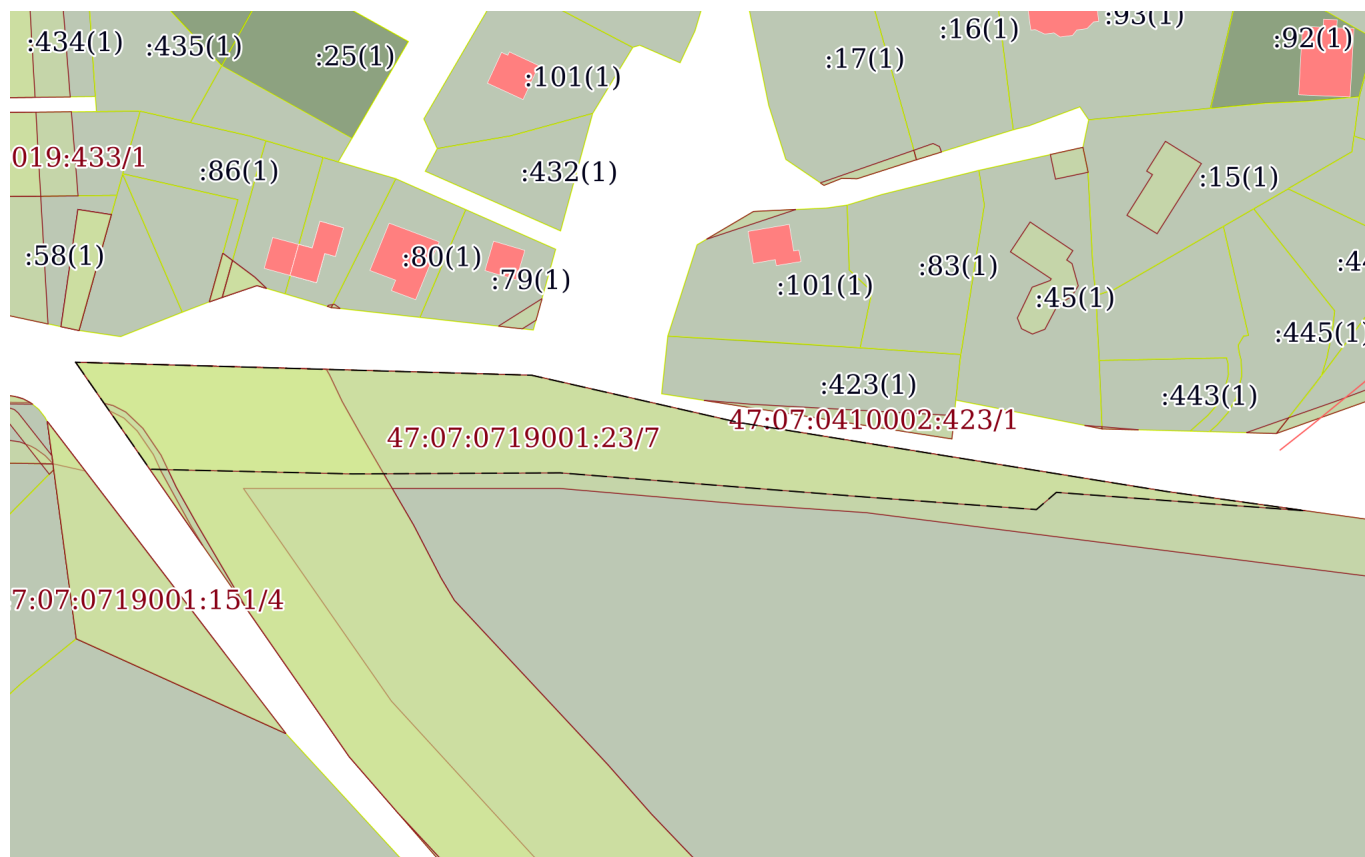
23.06.2026г. № КУВИ-001/2026-84472540

Кадастровый номер:

47:07:0719001:23

План (чертеж, схема) части земельного участка

Учетный номер части: 47:07:0719001:23/7



Масштаб 1:2000

Условные обозначения:



ДОКУМЕНТ ПОДПИСАН
ЭЛЕКТРОННОЙ ПОДПИСЬЮ

Сертификат: 83997148184797998005552191040001978443
Владелец: ПУБЛИЧНО-ПРАВОВАЯ КОМПАНИЯ
РОСКАДАСТР
Действителен: с 24.12.2025 по 19.03.2027

полное наименование должности

инициалы, фамилия

Земельный участок

вид объекта недвижимости

Лист № 6 раздела 4

Всего листов раздела 4: 13

Всего разделов: 8

Всего листов выписки: 57

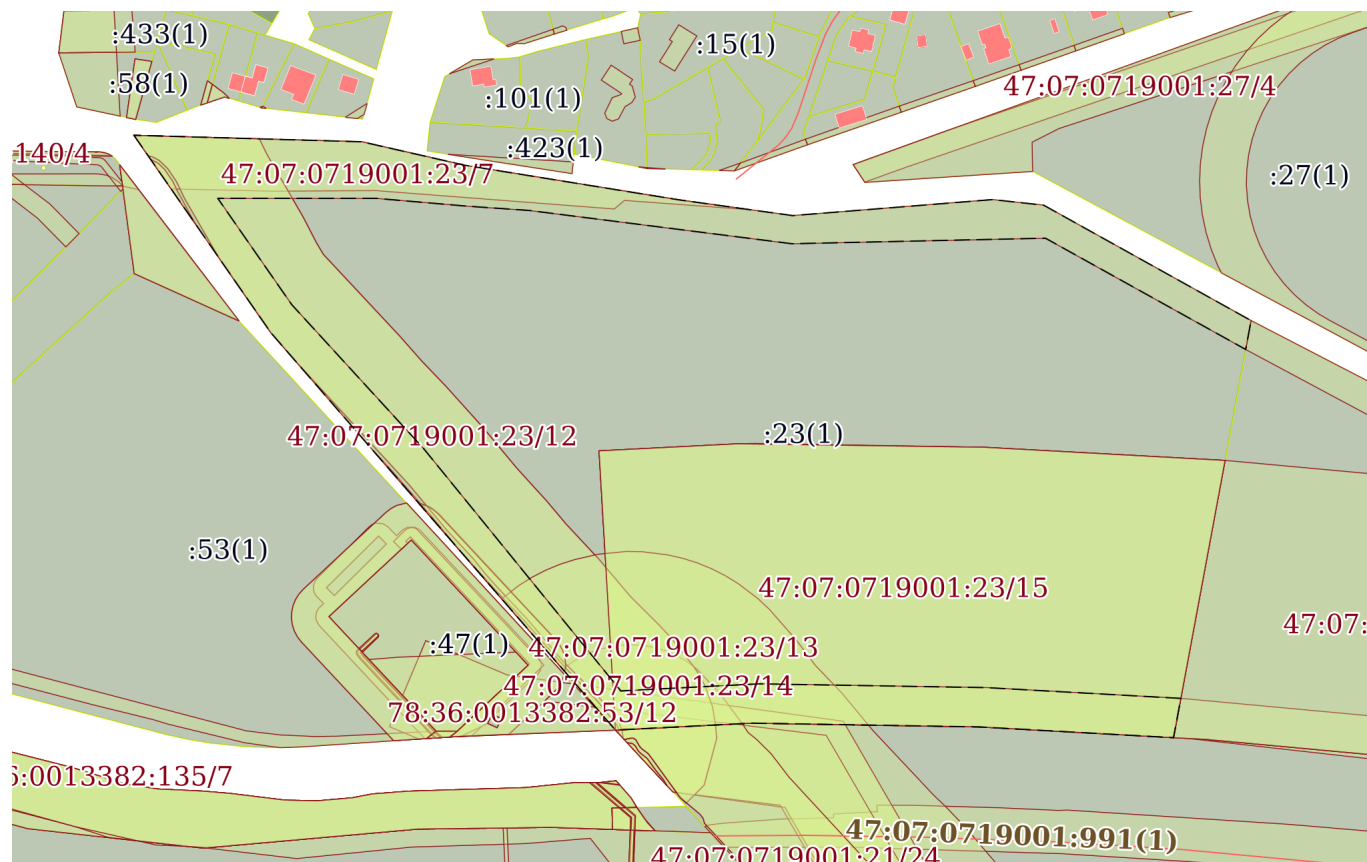
23.06.2026г. № КУВИ-001/2026-84472540

Кадастровый номер:

47:07:0719001:23

План (чертеж, схема) части земельного участка

Учетный номер части: 47:07:0719001:23/8



Масштаб 1:4000

Условные обозначения:



ДОКУМЕНТ ПОДПИСАН
ЭЛЕКТРОННОЙ ПОДПИСЬЮ

Сертификат: 83997148184797998005552191040001978443
Владелец: ПУБЛИЧНО-ПРАВОВАЯ КОМПАНИЯ
РОСКАДАСТР
Действителен: с 24.12.2025 по 19.03.2027

полное наименование должности

инициалы, фамилия

Земельный участок

вид объекта недвижимости

Лист № 7 раздела 4

Всего листов раздела 4: 13

Всего разделов: 8

Всего листов выписки: 57

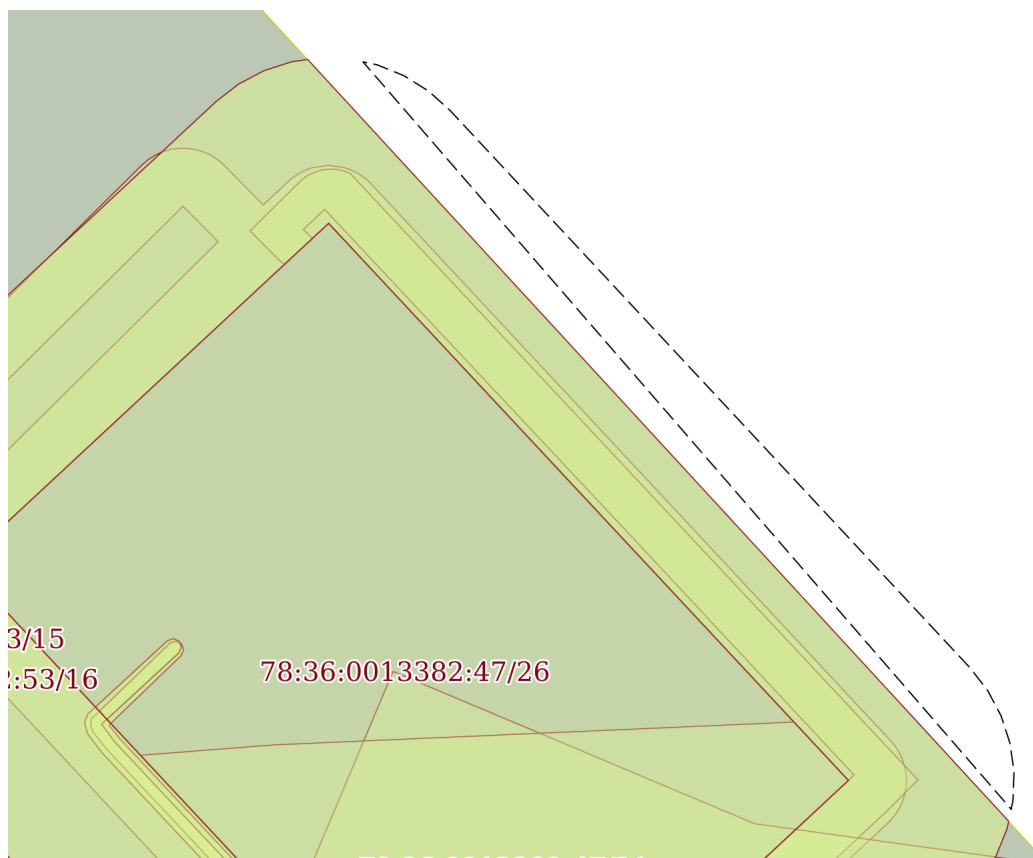
23.06.2026г. № КУВИ-001/2026-84472540

Кадастровый номер:

47:07:0719001:23

План (чертеж, схема) части земельного участка

Учетный номер части: 47:07:0719001:23/9



Масштаб 1:900

Условные обозначения:

ДОКУМЕНТ ПОДПИСАН
ЭЛЕКТРОННОЙ ПОДПИСЬЮ

Сертификат: 83997148184797998005552191040001978443

Владелец: ПУБЛИЧНО-ПРАВОВАЯ КОМПАНИЯ

РОСКАДАСТР

Действителен: с 24.12.2025 по 19.03.2027

полное наименование должности

инициалы, фамилия

Земельный участок

вид объекта недвижимости

Лист № 8 раздела 4

Всего листов раздела 4: 13

Всего разделов: 8

Всего листов выписки: 57

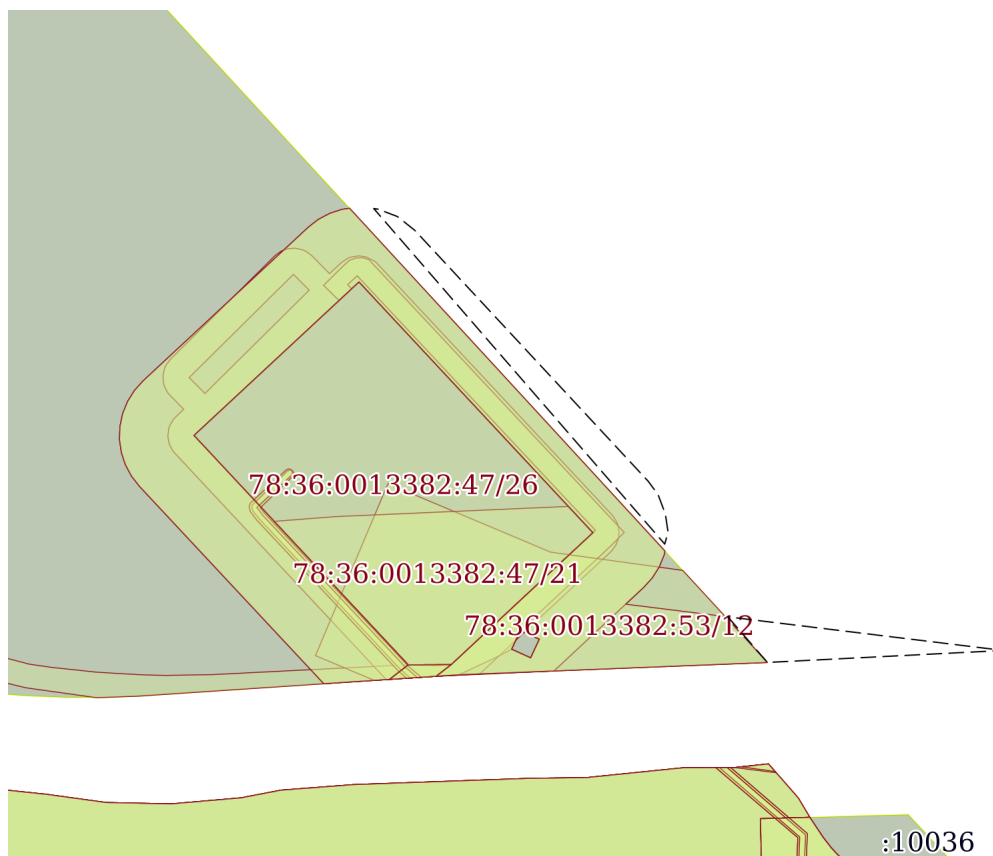
23.06.2026г. № КУВИ-001/2026-84472540

Кадастровый номер:

47:07:0719001:23

План (чертеж, схема) части земельного участка

Учетный номер части: 47:07:0719001:23/10



Масштаб 1:2000

Условные обозначения:

ДОКУМЕНТ ПОДПИСАН
ЭЛЕКТРОННОЙ ПОДПИСЬЮ

Сертификат: 83997148184797998005552191040001978443

Владелец: ПУБЛИЧНО-ПРАВОВАЯ КОМПАНИЯ

РОСКАДАСТР

Действителен: с 24.12.2025 по 19.03.2027

полное наименование должности

инициалы, фамилия

Земельный участок

вид объекта недвижимости

Лист № 11 раздела 4

Всего листов раздела 4: 13

Всего разделов: 8

Всего листов выписки: 57

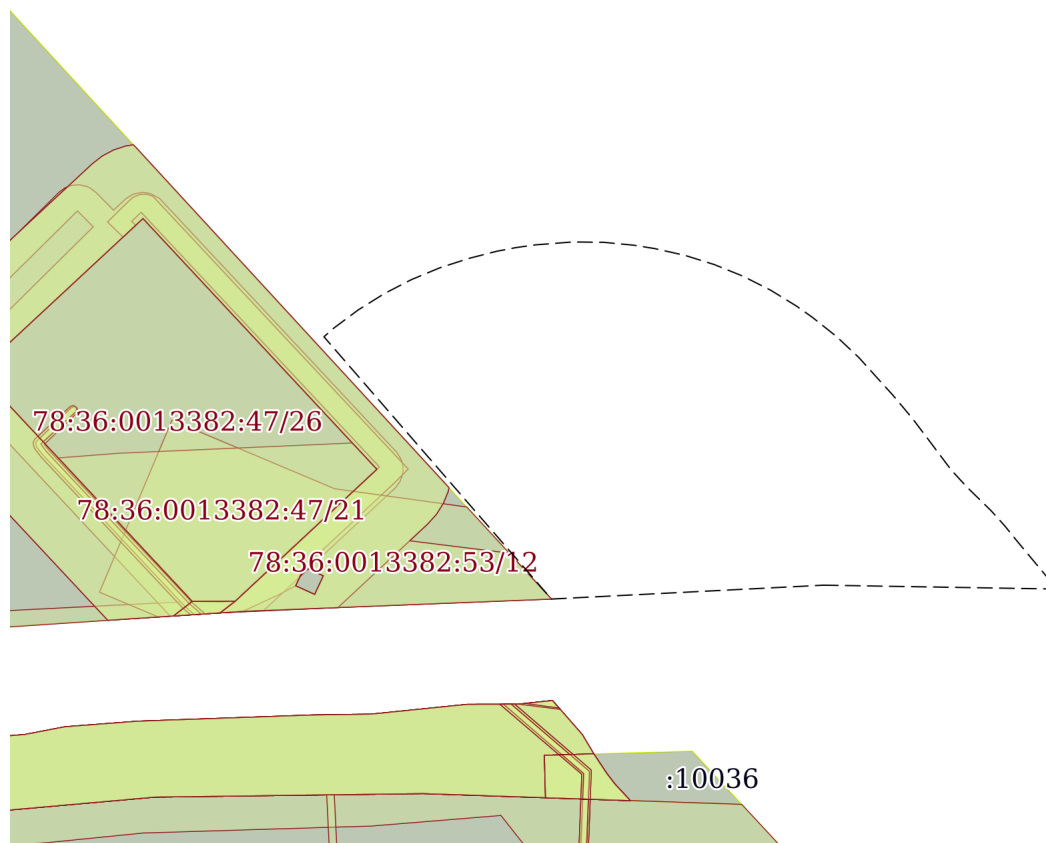
23.06.2026г. № КУВИ-001/2026-84472540

Кадастровый номер:

47:07:0719001:23

План (чертеж, схема) части земельного участка

Учетный номер части: 47:07:0719001:23/13



Масштаб 1:2000

Условные обозначения:

ДОКУМЕНТ ПОДПИСАН
ЭЛЕКТРОННОЙ ПОДПИСЬЮ

Сертификат: 83997148184797998005552191040001978443

Владелец: ПУБЛИЧНО-ПРАВОВАЯ КОМПАНИЯ

РОСКАДАСТР

Действителен: с 24.12.2025 по 19.03.2027

полное наименование должности

инициалы, фамилия

Земельный участок

вид объекта недвижимости

Лист № 12 раздела 4

Всего листов раздела 4: 13

Всего разделов: 8

Всего листов выписки: 57

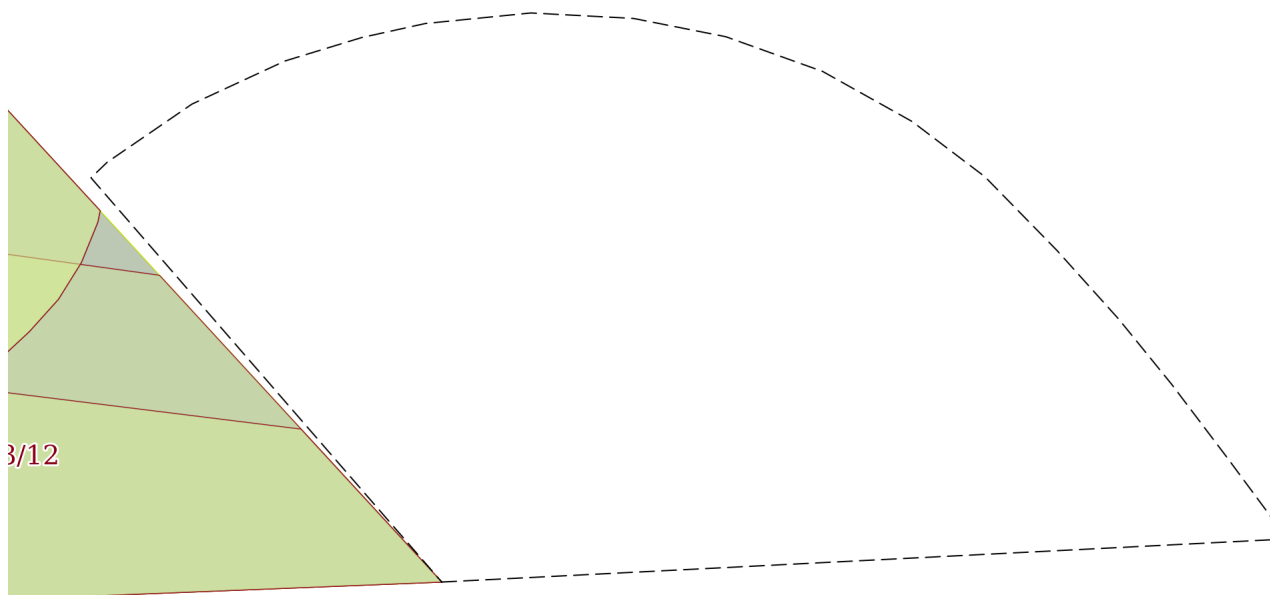
23.06.2026г. № КУВИ-001/2026-84472540

Кадастровый номер:

47:07:0719001:23

План (чертеж, схема) части земельного участка

Учетный номер части: 47:07:0719001:23/14



Масштаб 1:600

Условные обозначения:

ДОКУМЕНТ ПОДПИСАН
ЭЛЕКТРОННОЙ ПОДПИСЬЮ

Сертификат: 83997148184797998005552191040001978443

Владелец: ПУБЛИЧНО-ПРАВОВАЯ КОМПАНИЯ

РОСКАДАСТР

Действителен: с 24.12.2025 по 19.03.2027

полное наименование должности

инициалы, фамилия

Земельный участок

вид объекта недвижимости

Лист № 13 раздела 4

Всего листов раздела 4: 13

Всего разделов: 8

Всего листов выписки: 57

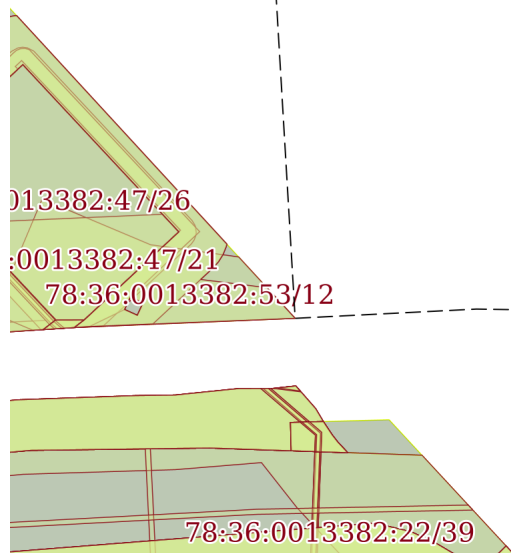
23.06.2026г. № КУВИ-001/2026-84472540

Кадастровый номер:

47:07:0719001:23

План (чертеж, схема) части земельного участка

Учетный номер части: 47:07:0719001:23/15



Масштаб 1:3000

Условные обозначения:

ДОКУМЕНТ ПОДПИСАН
ЭЛЕКТРОННОЙ ПОДПИСЬЮ

Сертификат: 83997148184797998005552191040001978443

Владелец: ПУБЛИЧНО-ПРАВОВАЯ КОМПАНИЯ

РОСКАДАСТР

Действителен: с 24.12.2025 по 19.03.2027

полное наименование должности

инициалы, фамилия

Выписка из Единого государственного реестра недвижимости об объекте недвижимости
Сведения о частях земельного участка

Земельный участок			
вид объекта недвижимости			
Лист № 1 раздела 4.1	Всего листов раздела 4.1: 11	Всего разделов: 8	Всего листов выписки: 57
23.06.2026г. № КУВИ-001/2026-84472540			
Кадастровый номер:		47:07:0719001:23	

Учетный номер части	Площадь, м2	Содержание ограничения в использовании или ограничения права на объект недвижимости или обременения объекта недвижимости
1	2	3
47:07:0719001:23/1	2426	вид ограничения (обременения): прочие ограничения прав и обременения объекта недвижимости; Срок действия: не установлен; реквизиты документа-основания: распоряжение Губернатора Ленинградской области от 15.07.2010 № 355-р выдан: Правительство Ленинградской области; Содержание ограничения (обременения): Охранная зона ЛЭП 0,6 кВ
47:07:0719001:23/2	909	вид ограничения (обременения): прочие ограничения прав и обременения объекта недвижимости; Срок действия: не установлен; реквизиты документа-основания: распоряжение Губернатора Ленинградской области от 15.07.2010 № 355-р выдан: Правительство Ленинградской области; Содержание ограничения (обременения): Охранная зона канала электрокабелей 6кВ
47:07:0719001:23/3	47652	вид ограничения (обременения): прочие ограничения прав и обременения объекта недвижимости; Срок действия: не установлен; Содержание ограничения (обременения): Придорожная полоса автомобильной дороги общего пользования федерального значения "Кольцевая автомобильная дорога вокруг г. Санкт-Петербурга"
47:07:0719001:23/4	1529	вид ограничения (обременения): ограничения прав на земельный участок, предусмотренные статьей 56 Земельного кодекса Российской Федерации; Срок действия: не установлен; реквизиты документа-основания: карта (план) от 23.10.2012 № 151/2012 выдан: Управление Федеральной службы государственной регистрации, кадастра и картографии по Ленинградской области; Содержание ограничения (обременения): Объект землеустройства, охранная зона воздушной линии электропередачи ВЛ 110 кВ прг-3, предусматривает определенные ограничения использования территории, которые регламентируются Постановлением Совета Министров СССР от 26 марта 1984 г. №255 "Об утверждении правил охраны электрических сетей напряжением свыше

полное наименование должности	 ДОКУМЕНТ ПОДПИСАН ЭЛЕКТРОННОЙ ПОДПИСЬЮ Сертификат: 83997148184797998005552191040001978443 Владелец: ПУБЛИЧНО-ПРАВОВАЯ КОМПАНИЯ РОСКАДАСТР Действителен: с 24.12.2025 по 19.03.2027	инициалы, фамилия
-------------------------------	--	-------------------

Земельный участок			
вид объекта недвижимости			
Лист № 2 раздела 4.1	Всего листов раздела 4.1: 11	Всего разделов: 8	Всего листов выписки: 57
23.06.2026г. № КУВИ-001/2026-84472540			
Кадастровый номер:		47:07:0719001:23	
		1000 Вольт"; Реестровый номер границы: 47.07.2.71	
47:07:0719001:23/5	1529	вид ограничения (обременения): ограничения прав на земельный участок, предусмотренные статьей 56 Земельного кодекса Российской Федерации; Срок действия: не установлен; реквизиты документа-основания: карта (план) от 15.10.2012 № 129/2012 выдан: Управление Федеральной службы государственной регистрации, кадастра и картографии по Ленинградской области; Содержание ограничения (обременения): Объект землеустройства, охранная зона воздушной линии электропередачи ВЛ 110 кВ прг-5, предусматривает определенные ограничения использования территории, которые регламентируются Постановлением Совета Министров СССР от 26 марта 1984 г. №255 "Об утверждении правил охраны электрических сетей напряжением свыше 1000 Вольт"; Реестровый номер границы: 47.07.2.78	
47:07:0719001:23/6	47626	вид ограничения (обременения): ограничения прав на земельный участок, предусмотренные статьей 56 Земельного кодекса Российской Федерации; Срок действия: не установлен; реквизиты документа-основания: распоряжение от 13.01.2014 № 5-р выдан: Федеральное дорожное агентство (Росавтодор); Содержание ограничения (обременения): Ограничение в использовании согласно Приказу Министерства транспорта Российской Федерации от 13 января 2010 №4 "Об установлении и использовании придорожных полос автомобильных дорог федерального значения"; Реестровый номер границы: 47.07.2.987	
47:07:0719001:23/7	5599	вид ограничения (обременения): ограничения прав на земельный участок, предусмотренные статьей 56 Земельного кодекса Российской Федерации; Срок действия: не установлен; реквизиты документа-основания: постановление Правительства РФ "О порядке установления охранных зон объектов электросетевого хозяйства и особых условий использования земельных участков, расположенных в границах таких зон" от 24.02.2009 № 160 выдан: Правительство РФ ; Содержание ограничения (обременения): Согласно Постановлению Правительства Российской Федерации № 160 от 24.02.2009 в охранных зонах запрещается осуществлять любые действия, которые могут нарушить безопасную работу объектов электросетевого хозяйства, в том числе привести к их повреждению или уничтожению, и (или) повлечь причинение вреда	



ДОКУМЕНТ ПОДПИСАН
ЭЛЕКТРОННОЙ ПОДПИСЬЮ

Сертификат: 83997148184797998005552191040001978443

Владелец: ПУБЛИЧНО-ПРАВОВАЯ КОМПАНИЯ

РОСКАДАСТР

Действителен: с 24.12.2025 по 19.03.2027

полное наименование должности

инициалы, фамилия

Земельный участок			
вид объекта недвижимости			
Лист № 3 раздела 4.1	Всего листов раздела 4.1: 11	Всего разделов: 8	Всего листов выписки: 57
23.06.2026г. № КУВИ-001/2026-84472540			
Кадастровый номер:		47:07:0719001:23	
		<p>жизни, здоровью граждан и имуществу физических или юридических лиц, а также повлечь нанесение экологического ущерба и возникновение пожаров, в том числе: а) набрасывать на провода и опоры воздушных линий электропередачи посторонние предметы, а также подниматься на опоры воздушных линий электропередачи; б) размещать любые объекты и предметы (материалы) в пределах созданных в соответствии с требованиями нормативно-технических документов проходов и подъездов для доступа к объектам электросетевого хозяйства, а также проводить любые работы и возводить сооружения, которые могут препятствовать доступу к объектам электросетевого хозяйства, без создания необходимых для такого доступа проходов и подъездов; в) находиться в пределах огороженной территории и помещениях распределительных устройств и подстанций, открывать двери и люки распределительных устройств и подстанций, производить переключения и подключения в электрических сетях (указанное требование не распространяется на работников, занятых выполнением разрешенных в установленном порядке работ), разводить огонь в пределах охранных зон вводных и распределительных устройств, подстанций, воздушных линий электропередачи, а также в охранных зонах кабельных линий электропередачи; г) размещать свалки; д) производить работы ударными механизмами, сбрасывать тяжести массой свыше 5 тонн, производить сброс и слив едких и коррозионных веществ и горюче-смазочных материалов (в охранных зонах подземных кабельных линий электропередачи).;</p> <p>Реестровый номер границы: 47:07-6.2255;</p> <p>Вид объекта реестра границ: Зона с особыми условиями использования территории;</p> <p>Вид зоны по документу: Охранная зона объекта электросетевого хозяйства - ВЛ-10 кВ ОЛ 3030 ф.97-406; Тип зоны: Охранная зона инженерных коммуникаций</p>	
47:07:0719001:23/8	25311	<p>вид ограничения (обременения): ограничения прав на земельный участок, предусмотренные статьей 56 Земельного кодекса Российской Федерации;</p> <p>Срок действия: не установлен;</p> <p>реквизиты документа-основания: постановление об установлении публичного сервитута от 28.08.2012 № 219 выдан: Администрация Муниципального образования "Бугровское сельское поселение" Всеволожского Муниципального района Ленинградской области; постановление "О внесении изменений в постановление администрации МО «Бугровское сельское поселение» Всеволожского муниципального района Ленинградской области от 28.08.2012 № 219" от 21.06.2023 № 242 выдан: Администрация Муниципального образования "Бугровское сельское поселение" Всеволожского Муниципального района Ленинградской области;</p> <p>Содержание ограничения (обременения): Постановление Администрации Муниципального образования "Бугровское сельское поселение" Всеволожского муниципального района Ленинградской области "об установлении публичных сервитутов в южной части МО "Бугровское сельское поселение" Всеволожского района Ленинградской области от 28.08.2012г.№219 и "О внесении</p>	



ДОКУМЕНТ ПОДПИСАН
ЭЛЕКТРОННОЙ ПОДПИСЬЮ

Сертификат: 83997148184797998005552191040001978443

Владелец: ПУБЛИЧНО-ПРАВОВАЯ КОМПАНИЯ

РОСКАДАСТР

Действителен: с 24.12.2025 по 19.03.2027

полное наименование должности

инициалы, фамилия

Земельный участок			
вид объекта недвижимости			
Лист № 4 раздела 4.1	Всего листов раздела 4.1: 11	Всего разделов: 8	Всего листов выписки: 57
23.06.2026г. № КУВИ-001/2026-84472540			
Кадастровый номер:		47:07:0719001:23	
		<p>изменений в постановление Администрации МО "Бугровское сельское поселение" Всеволожского муниципального района Ленинградской области от 28.08.2012 №219" от 21.06.2023 №242 Публичный сервитут в отношении земель и (или) земельных участков, указанных в Приложении №1, №2 в целях прохода или проезда через земельные участки; размещения на земельных участках межевых и геодезических знаков и подъездов к ним; проведения дренажных работ на земельных участках; строительства, реконструкции, эксплуатации, капитального ремонта объектов электросетевого хозяйства, тепловых сетей, водопроводных сетей, сетей водоотведения, линий и сооружений связи, линейных объектов системы газоснабжения, их неотъемлемых технологических частей, необходимых для организации электро-, газо-, тепло-, водоснабжения населения и водоотведения в дер. Порошкино, подключения (технологического присоединения) к сетям инженерно-технического обеспечения ГУП «Водоканал Санкт-Петербурга», АО «Газпром газораспределение Ленинградская область», филиал ПАО «Россети» - МЭС «Северо-Запад», ПАО «Россети Ленэнерго», ООО «Энергоинвест» и иным электросетевым и гарантирующим организациям; для размещения (строительства, эксплуатации, реконструкции капитального ремонта) автомобильных дорог; устройство пересечений автомобильных дорог с автомобильными дорогами или примыканий автомобильных дорог к другим автомобильным дорогам на земельных участках, находящихся в государственной или муниципальной собственности, в границах полосы отвода автомобильной дороги сроком на 49 лет; в пользу ООО «Северо-Западная энерго-ресурсная компания» (ОГРН 1064703071102, ИНН 4703087161), адрес: 188660, Ленинградская обл., Всеволожский р-н, пос. Бугры, ул. Шоссейная, д.7Б, пом. 2.1, тел.+7(812) 601-81-88, электронная почта rkr@pantikarey.com). Границы публичного сервитута установлены Администрацией МО "Бугровское сельское поселение" Всеволожского муниципального района Ленинградской области и опубликованы на официальном сайте http://admbsp.ru/node/3337;</p> <p>Реестровый номер границы: 47:07-6.2398;</p> <p>Вид объекта реестра границ: Зона с особыми условиями использования территории;</p> <p>Вид зоны по документу: публичный сервитут для инженерных и транспортных коммуникаций в южной части МО "Бугровское сельское поселение" Всеволожского муниципального района Ленинградской области; Тип зоны: Зона публичного сервитута</p>	
47:07:0719001:23/9	645	<p>вид ограничения (обременения): ограничения прав на земельный участок, предусмотренные статьей 56 Земельного кодекса Российской Федерации;</p> <p>Срок действия: не установлен;</p> <p>реквизиты документа-основания: постановление о порядке установления охранных зон объектов электросетевого хозяйства и особых условий использования земельных участков, расположенных в границах таких зон от 24.02.2009 № 160 выдан: Правительство РФ;</p> <p>Содержание ограничения (обременения): Ограничения предусмотрены п.8-11, раздела III Правил установления охранных зон объектов электросетевого хозяйства и особых условий использования земельных участков расположенных в границах таких</p>	



ДОКУМЕНТ ПОДПИСАН
ЭЛЕКТРОННОЙ ПОДПИСЬЮ

Сертификат: 83997148184797998005552191040001978443

Владелец: ПУБЛИЧНО-ПРАВОВАЯ КОМПАНИЯ

РОСКАДАСТР

Действителен: с 24.12.2025 по 19.03.2027

полное наименование должности

инициалы, фамилия

Земельный участок

вид объекта недвижимости

Лист № 5 раздела 4.1

Всего листов раздела 4.1: 11

Всего разделов: 8

Всего листов выписки: 57

23.06.2026г. № КУВИ-001/2026-84472540

Кадастровый номер:

47:07:0719001:23

зон, утв. Постановлением Правительства РФ от 24.02.2009 №160 (ред. от 21.12.2018):8. В ОЗ запрещается осуществлять любые действия, которые могут нарушить безопасную работу объектов ЭХ, в том числе привести к их повреждению или уничтожению, и (или) повлечь причинение вреда жизни, здоровью граждан и имуществу физических или юридических лиц, а также повлечь нанесение экологического ущерба и возникновение пожаров, в т.ч.:а) набрасывать на провода и опоры возд. ЛЭП посторонние предметы, а также подниматься на опоры возд. ЛЭП; б) размещать любые объекты и предметы (материалы) в пределах созданных в соответствии с требованиями нормативно-технических документов проходов и подъездов для доступа к объектам ЭХ, а также проводить любые р-ты и возводить сооружения, которые могут препятствовать доступу к объектам ЭХ, без создания необх. для такого доступа проходов и подъездов; в) находиться в пределах огороженной территории и помещениях РУ и ПС, открывать двери и люки РУ и ПС, производить переключения и подключения в электрических сетях (указанное требование не распространяется на работников, занятых выполнением разрешенных в установленном порядке работ), разводить огонь в пределах ОЗ вводных и РУ, ПС, возд. ЛЭП, а также в ОЗ кабельных ЛЭП; г) размещать свалки; д) производить р-ты ударными механизмами, сбрасывать тяжести массой свыше 5 тонн, производить сброс и слив едких и коррозионных веществ и горюче-смазочных материалов (в ОЗ подземных кабельных ЛЭП). 9. В ОЗ, установленных для объектов ЭХ напряжением свыше 1000 вольт, помимо действий, предусмотренных п. 8 настоящих Правил, запрещается: а) складировать или размещать хранилища любых материалов; б) размещать детские и спортивные площадки, стадионы, рынки, торговые точки, полевые станы, загоны для скота, гаражи и стоянки всех видов машин и механизмов, проводить любые мероприятия, связанные с большим скоплением людей, не занятых выполнением разрешенных в установленном порядке работ (в ОЗ возд. ЛЭП); в) использовать (запускать) любые летательные аппараты; г) бросать якоря с судов и осуществлять их проход с отданными якорями, цепями, лотами, волокушами и тралами (в ОЗ подводных кабельных ЛЭП); д) осуществлять проход судов с поднятыми стрелами кранов и др. механизмов (в ОЗ возд. ЛЭП). 10. В пределах ОЗ без письменного решения о согласовании сетевых организаций юр. и физ.лицам запрещаются: а) строительство, капитальный ремонт, реконструкция или снос зданий и сооружений; б) горные, взрывные, мелиоративные р-ты; в) посадка и вырубка деревьев и кустарников; г) дноуглубительные, землечерпальные и погрузочно-разгрузочные р-ты, добыча рыбы, др. водных животных и растений придонными орудиями лова, устройство водопоев, колка и заготовка льда (в ОЗ подводных кабельных ЛЭП); д) проход судов, у которых рас-е по вертикали от верхнего крайнего габарита с грузом или без груза до нижней точки провеса проводов переходов возд. ЛЭП через водоемы менее минимально допустимого рас-я; е) проезд машин и механизмов, имеющих общую высоту с грузом или без груза от поверхности дороги более 4,5 м (в ОЗ возд. ЛЭП); ж) земляные р-ты на глубине более 0,3 м (на вспахиваемых землях на глубине более 0,45 м), а также планировка грунта (в ОЗ подземных кабельных ЛЭП); з) полив с/х культур в случае, если высота струи воды может составить свыше 3 м (в ОЗ возд. ЛЭП); и) полевые с/х р-ты с применением с/х машин и оборудования высотой более 4 м (в ОЗ возд. ЛЭП) или полевые с/х р-ты, связанные с вспашкой земли (в ОЗ кабельных



ДОКУМЕНТ ПОДПИСАН
ЭЛЕКТРОННОЙ ПОДПИСЬЮ

Сертификат: 83997148184797998005552191040001978443

Владелец: ПУБЛИЧНО-ПРАВОВАЯ КОМПАНИЯ

РОСКАДАСТР

Действителен: с 24.12.2025 по 19.03.2027

полное наименование должности

инициалы, фамилия

Земельный участок			
вид объекта недвижимости			
Лист № 6 раздела 4.1	Всего листов раздела 4.1: 11	Всего разделов: 8	Всего листов выписки: 57
23.06.2026г. № КУВИ-001/2026-84472540			
Кадастровый номер:		47:07:0719001:23	
		ЛЭП). И.т.д.; Реестровый номер границы: 47:07-6.2701; Вид объекта реестра границ: Зона с особыми условиями использования территории; Вид зоны по документу: Охранная зона объекта электросетевого хозяйства - ПС 110кВ "Осиновая Роща" с ВЛ 110кВ; Тип зоны: Охранная зона инженерных коммуникаций	
47:07:0719001:23/10	1082	вид ограничения (обременения): публичный сервитут; Срок действия: не установлен; реквизиты документа-основания: распоряжение Об установлении публичного сервитута для использования земельных участков в целях эксплуатации объекта электросетевого хозяйства регионального значения "Линейное сооружение - ВЛ 110 кВ Парголовская-5" от 19.02.2024 № 208 выдан: Ленинградский областной комитет по управлению государственным имуществом (Леноблкомимущество); Содержание ограничения (обременения): ; Реестровый номер границы: 47:07:0719001-17.1; Вид объекта реестра границ: Публичный сервитут	
47:07:0719001:23/11	20554	вид ограничения (обременения): ограничения прав на земельный участок, предусмотренные статьей 56 Земельного кодекса Российской Федерации; Срок действия: не установлен; реквизиты документа-основания: об утверждении границ водоохранных зон и границ прибрежных защитных полос некоторых водных объектов на территории Ленинградской области от 04.12.2024 № 3711 выдан: Комитет по природным ресурсам Ленинградской области; Содержание ограничения (обременения): В соответствии со статьей 65 частью 15 Водного кодекса Российской Федерации №74-ФЗ от 03.06.2006 г. в границах водоохранных зон запрещаются: 1) использование сточных вод в целях повышения почвенного плодородия; 2) размещение кладбищ, скотомогильников, объектов размещения отходов производства и потребления, химических, взрывчатых, токсичных, отравляющих и ядовитых веществ (за исключением специализированных хранилищ аммиака, метанола, аммиачной селитры и нитрата калия на территориях морских портов, перечень которых утверждается Правительством Российской Федерации, за пределами границ прибрежных защитных полос), пунктов захоронения радиоактивных отходов, а также загрязнение территории загрязняющими веществами, предельно допустимые концентрации которых в водах водных объектов рыбохозяйственного значения не установлены; 3) осуществление авиационных мер по борьбе с вредными организмами; 4) движение и стоянка транспортных средств (кроме специальных транспортных средств), за	



ДОКУМЕНТ ПОДПИСАН
ЭЛЕКТРОННОЙ ПОДПИСЬЮ

Сертификат: 83997148184797998005552191040001978443
Владелец: ПУБЛИЧНО-ПРАВОВАЯ КОМПАНИЯ
РОСКАДАСТР
Действителен: с 24.12.2025 по 19.03.2027

полное наименование должности

инициалы, фамилия

Земельный участок			
вид объекта недвижимости			
Лист № 7 раздела 4.1	Всего листов раздела 4.1: 11	Всего разделов: 8	Всего листов выписки: 57

23.06.2026г. № КУВИ-001/2026-84472540

Кадастровый номер:

47:07:0719001:23

		<p>исключением их движения по дорогам и стоянки на дорогах и в специально оборудованных местах, имеющих твердое покрытие; 5) строительство и реконструкция автозаправочных станций, складов горюче-смазочных материалов (за исключением случаев, если автозаправочные станции, склады горюче-смазочных материалов размещены на территориях портов, инфраструктуры внутренних водных путей, в том числе баз (сооружений) для стоянки маломерных судов, объектов органов федеральной службы безопасности), станций технического обслуживания, используемых для технического осмотра и ремонта транспортных средств, осуществление мойки транспортных средств; 6) хранение пестицидов и агрохимикатов (за исключением хранения агрохимикатов в специализированных хранилищах, размещенных на территориях морских портов за пределами границ прибрежных защитных полос), применение пестицидов и агрохимикатов; 7) сброс сточных, в том числе дренажных, вод; 8) разведка и добыча общераспространенных полезных ископаемых (за исключением случаев, если разведка и добыча общераспространенных полезных ископаемых осуществляются пользователями недр, осуществляющими разведку и добычу иных видов полезных ископаемых, в границах предоставленных им в соответствии с законодательством Российской Федерации о недрах горных отводов и (или) геологических отводов на основании утвержденного технического проекта в соответствии со статьей 19.1 Закона Российской Федерации от 21 февраля 1992 года N 2395-1 "О недрах").;</p> <p>Реестровый номер границы: 47:07-6.4187;</p> <p>Вид объекта реестра границ: Зона с особыми условиями использования территории;</p> <p>Вид зоны по документу: Водоохранная зона руч. Юкковский; Тип зоны: Водоохранная зона</p>
47:07:0719001:23/12	20554	<p>вид ограничения (обременения): ограничения прав на земельный участок, предусмотренные статьей 56 Земельного кодекса Российской Федерации;</p> <p>Срок действия: не установлен;</p> <p>реквизиты документа-основания: об утверждении границ водоохранных зон и границ прибрежных защитных полос некоторых водных объектов на территории Ленинградской области от 04.12.2024 № 3711 выдан: Комитет по природным ресурсам Ленинградской области;</p> <p>Содержание ограничения (обременения): В соответствии со статьей 65 частью 15 Водного кодекса Российской Федерации №74-ФЗ от 03.06.2006 г. в границах прибрежных защитных полос запрещаются: 1) использование сточных вод в целях повышения почвенного плодородия; 2) размещение кладбищ, скотомогильников, объектов размещения отходов производства и потребления, химических, взрывчатых, токсичных, отравляющих и ядовитых веществ (за исключением специализированных хранилищ аммиака, метанола, аммиачной селитры и нитрата калия на территориях морских портов, перечень которых утверждает Правительство Российской Федерации, за пределами границ прибрежных защитных полос), пунктов захоронения радиоактивных отходов, а также загрязнение территории загрязняющими веществами, предельно допустимые концентрации которых в водах водных объектов рыбохозяйственного значения не установлены; 3) осуществление авиационных мер по борьбе</p>



ДОКУМЕНТ ПОДПИСАН
ЭЛЕКТРОННОЙ ПОДПИСЬЮ

Сертификат: 83997148184797998005552191040001978443

Владелец: ПУБЛИЧНО-ПРАВОВАЯ КОМПАНИЯ

РОСКАДАСТР

Действителен: с 24.12.2025 по 19.03.2027

полное наименование должности

инициалы, фамилия

Земельный участок			
вид объекта недвижимости			
Лист № 8 раздела 4.1	Всего листов раздела 4.1: 11	Всего разделов: 8	Всего листов выписки: 57
23.06.2026г. № КУВИ-001/2026-84472540			
Кадастровый номер:		47:07:0719001:23	
		<p>с вредными организмами; 4) движение и стоянка транспортных средств (кроме специальных транспортных средств), за исключением их движения по дорогам и стоянки на дорогах и в специально оборудованных местах, имеющих твердое покрытие; 5) строительство и реконструкция автозаправочных станций, складов горюче-смазочных материалов (за исключением случаев, если автозаправочные станции, склады горюче-смазочных материалов размещены на территориях портов, инфраструктуры внутренних водных путей, в том числе баз (сооружений) для стоянки маломерных судов, объектов органов федеральной службы безопасности), станций технического обслуживания, используемых для технического осмотра и ремонта транспортных средств, осуществление мойки транспортных средств; 6) хранение пестицидов и агрохимикатов (за исключением хранения агрохимикатов в специализированных хранилищах, размещенных на территориях морских портов за пределами границ прибрежных защитных полос), применение пестицидов и агрохимикатов; 7) сброс сточных, в том числе дренажных, вод; 8) разведка и добыча общераспространенных полезных ископаемых (за исключением случаев, если разведка и добыча общераспространенных полезных ископаемых осуществляются пользователями недр, осуществляющими разведку и добычу иных видов полезных ископаемых, в границах предоставленных им в соответствии с законодательством Российской Федерации о недрах горных отводов и (или) геологических отводов на основании утвержденного технического проекта в соответствии со статьей 19.1 Закона Российской Федерации от 21 февраля 1992 года N 2395-1 "О недрах"). В соответствии со статьей 65 частью 17. В границах прибрежных защитных полос наряду с установленными частью 15 настоящей статьи ограничениями запрещаются: 1) распашка земель; 2) размещение отвалов размываемых грунтов; 3) выпас сельскохозяйственных животных и организация для них летних лагерей, ванн.;</p> <p>Реестровый номер границы: 47:07-6.4188;</p> <p>Вид объекта реестра границ: Зона с особыми условиями использования территории;</p> <p>Вид зоны по документу: Прибрежная защитная полоса руч. Юковский; Тип зоны: Прибрежная защитная полоса</p>	
47:07:0719001:23/13	11776	<p>вид ограничения (обременения): ограничения прав на земельный участок, предусмотренные статьей 56 Земельного кодекса Российской Федерации;</p> <p>Срок действия: не установлен;</p> <p>реквизиты документа-основания: об утверждении границ водоохранных зон и границ прибрежных защитных полос некоторых водных объектов на территории Ленинградской области от 04.12.2024 № 3711 выдан: Комитет по природным ресурсам Ленинградской области;</p> <p>Содержание ограничения (обременения): В соответствии со статьей 65 частью 15 Водного кодекса Российской Федерации №74-ФЗ от 03.06.2006 г. в границах водоохранных зон запрещаются: 1) использование сточных вод в целях повышения почвенного плодородия; 2) размещение кладбищ, скотомогильников, объектов размещения отходов производства и потребления, химических, взрывчатых, токсичных, отравляющих и ядовитых веществ (за исключением специализированных</p>	



ДОКУМЕНТ ПОДПИСАН
ЭЛЕКТРОННОЙ ПОДПИСЬЮ

Сертификат: 83997148184797998005552191040001978443

Владелец: ПУБЛИЧНО-ПРАВОВАЯ КОМПАНИЯ

РОСКАДАСТР

Действителен: с 24.12.2025 по 19.03.2027

полное наименование должности

инициалы, фамилия

Земельный участок			
вид объекта недвижимости			
Лист № 9 раздела 4.1	Всего листов раздела 4.1: 11	Всего разделов: 8	Всего листов выписки: 57

23.06.2026г. № КУВИ-001/2026-84472540

Кадастровый номер: 47:07:0719001:23

		<p>хранилищ аммиака, метанола, аммиачной селитры и нитрата калия на территориях морских портов, перечень которых утверждается Правительством Российской Федерации, за пределами границ прибрежных защитных полос), пунктов захоронения радиоактивных отходов, а также загрязнение территории загрязняющими веществами, предельно допустимые концентрации которых в водах водных объектов рыбохозяйственного значения не установлены; 3) осуществление авиационных мер по борьбе с вредными организмами; 4) движение и стоянка транспортных средств (кроме специальных транспортных средств), за исключением их движения по дорогам и стоянки на дорогах и в специально оборудованных местах, имеющих твердое покрытие; 5) строительство и реконструкция автозаправочных станций, складов горюче-смазочных материалов (за исключением случаев, если автозаправочные станции, склады горюче-смазочных материалов размещены на территориях портов, инфраструктуры внутренних водных путей, в том числе баз (сооружений) для стоянки маломерных судов, объектов органов федеральной службы безопасности), станций технического обслуживания, используемых для технического осмотра и ремонта транспортных средств, осуществление мойки транспортных средств; 6) хранение пестицидов и агрохимикатов (за исключением хранения агрохимикатов в специализированных хранилищах, размещенных на территориях морских портов за пределами границ прибрежных защитных полос), применение пестицидов и агрохимикатов; 7) сброс сточных, в том числе дренажных, вод; 8) разведка и добыча общераспространенных полезных ископаемых (за исключением случаев, если разведка и добыча общераспространенных полезных ископаемых осуществляются пользователями недр, осуществляющими разведку и добычу иных видов полезных ископаемых, в границах предоставленных им в соответствии с законодательством Российской Федерации о недрах горных отводов и (или) геологических отводов на основании утвержденного технического проекта в соответствии со статьей 19.1 Закона Российской Федерации от 21 февраля 1992 года N 2395-1 "О недрах").;</p> <p>Реестровый номер границы: 47:07-6.4189;</p> <p>Вид объекта реестра границ: Зона с особыми условиями использования территории;</p> <p>Вид зоны по документу: Водоохранная зона река Старожиловка; Тип зоны: Водоохранная зона</p>
47:07:0719001:23/14	2872	<p>вид ограничения (обременения): ограничения прав на земельный участок, предусмотренные статьей 56 Земельного кодекса Российской Федерации;</p> <p>Срок действия: не установлен;</p> <p>реквизиты документа-основания: об утверждении границ водоохранных зон и границ прибрежных защитных полос некоторых водных объектов на территории Ленинградской области от 04.12.2024 № 3711 выдан: Комитет по природным ресурсам Ленинградской области;</p> <p>Содержание ограничения (обременения): В соответствии со статьей 65 частью 15 Водного кодекса Российской Федерации №74-ФЗ от 03.06.2006 г. в границах прибрежных защитных полос запрещаются: 1) использование сточных вод в целях повышения почвенного плодородия; 2) размещение кладбищ, скотомогильников, объектов размещения отходов производства и</p>



ДОКУМЕНТ ПОДПИСАН
ЭЛЕКТРОННОЙ ПОДПИСЬЮ

Сертификат: 83997148184797998005552191040001978443

Владелец: ПУБЛИЧНО-ПРАВОВАЯ КОМПАНИЯ

РОСКАДАСТР

Действителен: с 24.12.2025 по 19.03.2027

полное наименование должности

инициалы, фамилия

Земельный участок			
вид объекта недвижимости			
Лист № 10 раздела 4.1	Всего листов раздела 4.1: 11	Всего разделов: 8	Всего листов выписки: 57

23.06.2026г. № КУВИ-001/2026-84472540

Кадастровый номер: 47:07:0719001:23

		<p>потребления, химических, взрывчатых, токсичных, отравляющих и ядовитых веществ (за исключением специализированных хранилищ аммиака, метанола, аммиачной селитры и нитрата калия на территориях морских портов, перечень которых утверждается Правительством Российской Федерации, за пределами границ прибрежных защитных полос), пунктов захоронения радиоактивных отходов, а также загрязнение территории загрязняющими веществами, предельно допустимые концентрации которых в водах водных объектов рыбохозяйственного значения не установлены; 3) осуществление авиационных мер по борьбе с вредными организмами; 4) движение и стоянка транспортных средств (кроме специальных транспортных средств), за исключением их движения по дорогам и стоянки на дорогах и в специально оборудованных местах, имеющих твердое покрытие; 5) строительство и реконструкция автозаправочных станций, складов горюче-смазочных материалов (за исключением случаев, если автозаправочные станции, склады горюче-смазочных материалов размещены на территориях портов, инфраструктуры внутренних водных путей, в том числе баз (сооружений) для стоянки маломерных судов, объектов органов федеральной службы безопасности), станций технического обслуживания, используемых для технического осмотра и ремонта транспортных средств, осуществление мойки транспортных средств; 6) хранение пестицидов и агрохимикатов (за исключением хранения агрохимикатов в специализированных хранилищах, размещенных на территориях морских портов за пределами границ прибрежных защитных полос), применение пестицидов и агрохимикатов; 7) сброс сточных, в том числе дренажных, вод; 8) разведка и добыча общераспространенных полезных ископаемых (за исключением случаев, если разведка и добыча общераспространенных полезных ископаемых осуществляются пользователями недр, осуществляющими разведку и добычу иных видов полезных ископаемых, в границах предоставленных им в соответствии с законодательством Российской Федерации о недрах горных отводов и (или) геологических отводов на основании утвержденного технического проекта в соответствии со статьей 19.1 Закона Российской Федерации от 21 февраля 1992 года N 2395-1 "О недрах"). В соответствии со статьей 65 частью 17. В границах прибрежных защитных полос наряду с установленными частью 15 настоящей статьи ограничениями запрещаются: 1) распашка земель; 2) размещение отвалов размываемых грунтов; 3) выпас сельскохозяйственных животных и организация для них летних лагерей, ванн.;</p> <p>Реестровый номер границы: 47:07-6.4190;</p> <p>Вид объекта реестра границ: Зона с особыми условиями использования территории;</p> <p>Вид зоны по документу: Прибрежная защитная полоса река Старожилровка; Тип зоны: Прибрежная защитная полоса</p>
47:07:0719001:23/15	47626	<p>вид ограничения (обременения): ограничения прав на земельный участок, предусмотренные статьей 56 Земельного кодекса Российской Федерации;</p> <p>Срок действия: не установлен;</p> <p>реквизиты документа-основания: доверенность от 18.10.2024 № 4813563; документ, воспроизводящий необходимые для внесения в государственный кадастр недвижимости сведения о границах между субъектами Российской Федерации, границах</p>



ДОКУМЕНТ ПОДПИСАН
ЭЛЕКТРОННОЙ ПОДПИСЬЮ

Сертификат: 83997148184797998005552191040001978443

Владелец: ПУБЛИЧНО-ПРАВОВАЯ КОМПАНИЯ

РОСКАДАСТР

Действителен: с 24.12.2025 по 19.03.2027

полное наименование должности

инициалы, фамилия

Земельный участок			
вид объекта недвижимости			
Лист № 11 раздела 4.1	Всего листов раздела 4.1: 11	Всего разделов: 8	Всего листов выписки: 57
23.06.2026г. № КУВИ-001/2026-84472540			
Кадастровый номер:		47:07:0719001:23	
		<p>муниципального образования, границах населённого пункта, содержащиеся в утверждённых органами власти документах от 26.06.2025 № PVD-0123/2025-19366; решение суда от 19.02.2025 № А56-94746/2024 выдан: Арбитражный суд города Санкт-Петербурга и Ленинградской области;</p> <p>Содержание ограничения (обременения): Ограничение в использовании согласно Приказу Министерства транспорта Российской Федерации от 13 января 2010 №4 "Об установлении и использовании придорожных полос автомобильных дорог федерального значения";</p> <p>Реестровый номер границы: 47:07-6.916;</p> <p>Вид объекта реестра границ: Зона с особыми условиями использования территории;</p> <p>Вид зоны по документу: Придорожная полоса а/д общего пользования федерального значения «Кольцевая а/д вокруг г.Санкт-Петербурга» на участках км18+800-км31+950, км41+000-км56+400 (Всеволожский МО, Ленинградская обл.), км79+300-км114+800 (Ломоносовский МО Ленинградская обл.); Тип зоны: Придорожная полоса; Номер: 47.07.2.987; Индекс: -</p>	

	 <p>ДОКУМЕНТ ПОДПИСАН ЭЛЕКТРОННОЙ ПОДПИСЬЮ</p> <p>Сертификат: 83997148184797998005552191040001978443</p> <p>Владелец: ПУБЛИЧНО-ПРАВОВАЯ КОМПАНИЯ РОСКАДАСТР</p> <p>Действителен: с 24.12.2025 по 19.03.2027</p>	
полное наименование должности		инициалы, фамилия

Выписка из Единого государственного реестра недвижимости об объекте недвижимости

Сведения о частях земельного участка

Земельный участок			
вид объекта недвижимости			
Лист № 1 раздела 4.2	Всего листов раздела 4.2: 23	Всего разделов: 8	Всего листов выписки: 57
23.06.2026г. № КУВИ-001/2026-84472540			
Кадастровый номер:		47:07:0719001:23	

Сведения о характерных точках границы части (частей) земельного участка				
Учетный номер части: 47:07:0719001:23/3				
Система координат МСК 47 зона 2				
Номер точки	Координаты, м		Описание закрепления на местности	Средняя квадратичная погрешность определения координат характерных точек границ земельного участка, м
	X	Y		
1	2	3	4	5
1	454606.18	2213198.83	-	0.1
2	454457.5	2213171.22	-	0.1
3	454463.24	2213067.08	-	0.1
4	454465.26	2212944.96	-	0.1
5	454461.54	2212872.04	-	0.1
6	454611.29	2212863.2	-	0.1
7	454615.07	2212937.31	-	0.1
8	454615.24	2212947.44	-	0.1
9	454613.22	2213069.56	-	0.1
10	454613	2213075.39	-	0.1
11	454607.26	2213179.46	-	0.1
12	454606.27	2213197.53	-	0.1
1	454606.18	2213198.83	-	0.1

полное наименование должности		ДОКУМЕНТ ПОДПИСАН ЭЛЕКТРОННОЙ ПОДПИСЬЮ	инициалы, фамилия
	Сертификат: 83997148184797998005552191040001978443 Владелец: ПУБЛИЧНО-ПРАВОВАЯ КОМПАНИЯ РОСКАДАСТР Действителен: с 24.12.2025 по 19.03.2027		

Земельный участок			
вид объекта недвижимости			
Лист № 2 раздела 4.2	Всего листов раздела 4.2: 23	Всего разделов: 8	Всего листов выписки: 57

23.06.2026г. № КУВИ-001/2026-84472540

Кадастровый номер: 47:07:0719001:23

Сведения о характерных точках границы части (частей) земельного участка				
Учетный номер части: 47:07:0719001:23/4				
Система координат МСК 47 зона 2				
Номер точки	Координаты, м		Описание закрепления на местности	Средняя квадратичная погрешность определения координат характерных точек границ земельного участка, м
	X	Y		
1	2	3	4	5
1	454485.95	2212850.88	-	-
2	454461.72	2212871.89	-	-
3	454461.54	2212872.05	-	0.1
4	454465.26	2212944.96	-	-
5	454464.43	2212995.17	-	-
6	454466.24	2212994.12	-	0.1
1	454485.95	2212850.88	-	-



ДОКУМЕНТ ПОДПИСАН
ЭЛЕКТРОННОЙ ПОДПИСЬЮ

Сертификат: 83997148184797998005552191040001978443
Владелец: ПУБЛИЧНО-ПРАВОВАЯ КОМПАНИЯ
РОСКАДАСТР
Действителен: с 24.12.2025 по 19.03.2027

полное наименование должности

инициалы, фамилия

Земельный участок

вид объекта недвижимости

Лист № 3 раздела 4.2

Всего листов раздела 4.2: 23

Всего разделов: 8

Всего листов выписки: 57

23.06.2026г. № КУВИ-001/2026-84472540

Кадастровый номер:

47:07:0719001:23

Сведения о характерных точках границы части (частей) земельного участка

Учетный номер части: 47:07:0719001:23/5

Система координат МСК 47 зона 2

Номер точки	Координаты, м		Описание закрепления на местности	Средняя квадратичная погрешность определения координат характерных точек границ земельного участка, м
	X	Y		
1	2	3	4	5
1	454485.95	2212850.88	-	-
2	454461.72	2212871.89	-	-
3	454461.54	2212872.05	-	0.1
4	454465.26	2212944.96	-	-
5	454464.43	2212995.16	-	-
6	454466.24	2212994.12	-	0.1
1	454485.95	2212850.88	-	-



ДОКУМЕНТ ПОДПИСАН
ЭЛЕКТРОННОЙ ПОДПИСЬЮ

Сертификат: 83997148184797998005552191040001978443

Владелец: ПУБЛИЧНО-ПРАВОВАЯ КОМПАНИЯ

РОСКАДАСТР

Действителен: с 24.12.2025 по 19.03.2027

полное наименование должности

инициалы, фамилия

Земельный участок

вид объекта недвижимости

Лист № 4 раздела 4.2

Всего листов раздела 4.2: 23

Всего разделов: 8

Всего листов выписки: 57

23.06.2026г. № КУВИ-001/2026-84472540

Кадастровый номер:

47:07:0719001:23

Сведения о характерных точках границы части (частей) земельного участка

Учетный номер части: 47:07:0719001:23/6

Система координат МСК 47 зона 2

Номер точки	Координаты, м		Описание закрепления на местности	Средняя квадратичная погрешность определения координат характерных точек границ земельного участка, м
	X	Y		
1	2	3	4	5
1	454611.29	2212863.2	-	0.1
2	454461.54	2212872.05	-	0.1
3	454465.26	2212944.96	-	0.1
4	454463.24	2213067.08	-	0.1
5	454457.5	2213171.21	-	-
6	454606.15	2213198.84	-	-
7	454606.27	2213197.53	-	0.1
8	454613.22	2213069.56	-	0.1
9	454615.07	2212937.31	-	0.1
1	454611.29	2212863.2	-	0.1



ДОКУМЕНТ ПОДПИСАН
ЭЛЕКТРОННОЙ ПОДПИСЬЮ

Сертификат: 83997148184797998005552191040001978443

Владелец: ПУБЛИЧНО-ПРАВОВАЯ КОМПАНИЯ

РОСКАДАСТР

Действителен: с 24.12.2025 по 19.03.2027

полное наименование должности

инициалы, фамилия

Земельный участок			
вид объекта недвижимости			
Лист № 5 раздела 4.2	Всего листов раздела 4.2: 23	Всего разделов: 8	Всего листов выписки: 57

23.06.2026г. № КУВИ-001/2026-84472540

Кадастровый номер:

47:07:0719001:23

Сведения о характерных точках границы части (частей) земельного участка

Учетный номер части: 47:07:0719001:23/7

Система координат

Номер точки	Координаты, м		Описание закрепления на местности	Средняя квадратичная погрешность определения координат характерных точек границ земельного участка, м
	X	Y		
1	2	3	4	5
1	454780.55	2212613.84	-	-
2	454777.07	2212736.05	-	-
3	454771.98	2212758.36	-	-
4	454771.98	2212758.37	-	-
5	454764.39	2212791.64	-	-
6	454745.85	2212906.55	-	-
7	454740.73	2212943.49	-	-
8	454743.05	2212911.78	-	-
9	454745.66	2212876.75	-	-
10	454741.05	2212871.4	-	-
11	454741.43	2212866.18	-	-
12	454744.38	2212826	-	-
13	454746.99	2212792.69	-	-
14	454750.89	2212743.78	-	-
15	454750.61	2212688.08	-	-
16	454751.86	2212633.73	-	-
17	454780.55	2212613.84	-	-



ДОКУМЕНТ ПОДПИСАН
ЭЛЕКТРОННОЙ ПОДПИСЬЮ

Сертификат: 83997148184797998005552191040001978443

Владелец: ПУБЛИЧНО-ПРАВОВАЯ КОМПАНИЯ

РОСКАДАСТР

Действителен: с 24.12.2025 по 19.03.2027

полное наименование должности

инициалы, фамилия

Земельный участок

вид объекта недвижимости

Лист № 6 раздела 4.2

Всего листов раздела 4.2: 23

Всего разделов: 8

Всего листов выписки: 57

23.06.2026г. № КУВИ-001/2026-84472540

Кадастровый номер:

47:07:0719001:23

Сведения о характерных точках границы части (частей) земельного участка

Учетный номер части: 47:07:0719001:23/8

Система координат

Номер точки	Координаты, м		Описание закрепления на местности	Средняя квадратичная погрешность определения координат характерных точек границ земельного участка, м
	X	Y		
1	2	3	4	5
1	454780.55	2212613.84	-	-
2	454777.07	2212736.05	-	-
3	454764.39	2212791.64	-	-
4	454745.85	2212906.55	-	-
5	454737.47	2212967.05	-	-
6	454746.06	2213074.19	-	-
7	454743.07	2213101.57	-	-
8	454681.17	2213212.78	-	-
9	454665.69	2213209.9	-	-
10	454725.35	2213102.56	-	-
11	454722.39	2212966.62	-	-
12	454740.23	2212825.76	-	-
13	454742.55	2212792.26	-	-
14	454746.73	2212743.59	-	-
15	454746.74	2212658.78	-	-
16	454689.7	2212698.45	-	-
17	454612.41	2212769.24	-	-
18	454482.49	2212874.93	-	-
19	454482.62	2212875.95	-	-
20	454486.34	2212948.86	-	-
21	454484.31	2213070.98	-	-
22	454478.54	2213175.11	-	-
23	454478.54	2213175.12	-	-
24	454457.45	2213171.2	-	-



ДОКУМЕНТ ПОДПИСАН
ЭЛЕКТРОННОЙ ПОДПИСЬЮ

Сертификат: 83997148184797998005552191040001978443
Владелец: ПУБЛИЧНО-ПРАВОВАЯ КОМПАНИЯ
РОСКАДАСТР
Действителен: с 24.12.2025 по 19.03.2027

полное наименование должности

инициалы, фамилия

Земельный участок				
вид объекта недвижимости				
Лист № 7 раздела 4.2	Всего листов раздела 4.2: 23		Всего разделов: 8	Всего листов выписки: 57
23.06.2026г. № КУВИ-001/2026-84472540				
Кадастровый номер:			47:07:0719001:23	
1	2	3	4	5
25	454463.24	2213067.08	-	-
26	454465.26	2212944.96	-	-
27	454461.54	2212872.04	-	-
28	454674.75	2212687.19	-	-
29	454780.55	2212613.84	-	-



ДОКУМЕНТ ПОДПИСАН
ЭЛЕКТРОННОЙ ПОДПИСЬЮ

Сертификат: 83997148184797998005552191040001978443
 Владелец: ПУБЛИЧНО-ПРАВОВАЯ КОМПАНИЯ
 РОСКАДАСТР
 Действителен: с 24.12.2025 по 19.03.2027

ПОЛНОЕ НАИМЕНОВАНИЕ ДОЛЖНОСТИ

инициалы, фамилия

Земельный участок			
вид объекта недвижимости			
Лист № 8 раздела 4.2	Всего листов раздела 4.2: 23	Всего разделов: 8	Всего листов выписки: 57

23.06.2026г. № КУВИ-001/2026-84472540

Кадастровый номер:

47:07:0719001:23

Сведения о характерных точках границы части (частей) земельного участка

Учетный номер части: 47:07:0719001:23/9

Система координат

Номер точки	Координаты, м		Описание закрепления на местности	Средняя квадратичная погрешность определения координат характерных точек границ земельного участка, м
	X	Y		
1	2	3	4	5
1	454492.87	2212844.88	-	-
2	454583.05	2212766.69	-	-
3	454582.69	2212768.4	-	-
4	454581.38	2212771.63	-	-
5	454579.53	2212774.59	-	-
6	454577.2	2212777.18	-	-
7	454509.97	2212839.88	-	-
8	454507.22	2212842.03	-	-
9	454504.15	2212843.66	-	-
10	454500.83	2212844.74	-	-
11	454497.37	2212845.23	-	-
12	454493.89	2212845.1	-	-
13	454492.87	2212844.88	-	-



ДОКУМЕНТ ПОДПИСАН
ЭЛЕКТРОННОЙ ПОДПИСЬЮ

Сертификат: 83997148184797998005552191040001978443

Владелец: ПУБЛИЧНО-ПРАВОВАЯ КОМПАНИЯ

РОСКАДАСТР

Действителен: с 24.12.2025 по 19.03.2027

полное наименование должности

инициалы, фамилия

Земельный участок			
вид объекта недвижимости			
Лист № 9 раздела 4.2	Всего листов раздела 4.2: 23	Всего разделов: 8	Всего листов выписки: 57

23.06.2026г. № КУВИ-001/2026-84472540

Кадастровый номер:

47:07:0719001:23

Сведения о характерных точках границы части (частей) земельного участка

Учетный номер части: 47:07:0719001:23/10

Система координат

Номер точки	Координаты, м		Описание закрепления на местности	Средняя квадратичная погрешность определения координат характерных точек границ земельного участка, м
	X	Y		
1	2	3	4	5
1	454583.09	2212767.67	-	-
2	454581.11	2212772.87	-	-
3	454577.41	2212777.52	-	-
4	454510.17	2212840.05	-	-
5	454506.55	2212842.73	-	-
6	454501.34	2212844.68	-	-
7	454496.55	2212845.4	-	-
8	454493.28	2212844.52	-	-
9	454583.26	2212766.51	-	-
10	454583.09	2212767.67	-	-
1	454473.77	2212861.43	-	-
2	454464.76	2212935.26	-	-
3	454461.54	2212872.05	-	-
4	454461.74	2212871.86	-	-
5	454473.77	2212861.43	-	-



ДОКУМЕНТ ПОДПИСАН
ЭЛЕКТРОННОЙ ПОДПИСЬЮ

Сертификат: 83997148184797998005552191040001978443

Владелец: ПУБЛИЧНО-ПРАВОВАЯ КОМПАНИЯ

РОСКАДАСТР

Действителен: с 24.12.2025 по 19.03.2027

полное наименование должности

инициалы, фамилия

Земельный участок

вид объекта недвижимости

Лист № 10 раздела 4.2

Всего листов раздела 4.2: 23

Всего разделов: 8

Всего листов выписки: 57

23.06.2026г. № КУВИ-001/2026-84472540

Кадастровый номер:

47:07:0719001:23

Сведения о характерных точках границы части (частей) земельного участка

Учетный номер части: 47:07:0719001:23/11

Система координат

Номер точки	Координаты, м		Описание закрепления на местности	Средняя квадратичная погрешность определения координат характерных точек границ земельного участка, м
	X	Y		
1	2	3	4	5
1	454610.37	2212743.02	-	-
2	454600.3	2212752.31	-	-
3	454591.28	2212759.91	-	-
4	454583.54	2212766.92	-	-
5	454575.12	2212774.31	-	-
6	454567.15	2212780.64	-	-
7	454558.44	2212788.08	-	-
8	454551.37	2212794.57	-	-
9	454544.31	2212800.77	-	-
10	454536.64	2212807.56	-	-
11	454528.68	2212815.15	-	-
12	454519.94	2212823.21	-	-
13	454514.31	2212828.14	-	-
14	454505.21	2212836.1	-	-
15	454498	2212842.46	-	-
16	454493.04	2212846.81	-	-
17	454487.85	2212851.83	-	-
18	454481.98	2212857.82	-	-
19	454477.46	2212861.94	-	-
20	454472.88	2212865.78	-	-
21	454467.86	2212869.91	-	-
22	454464.77	2212872.34	-	-
23	454462.75	2212873.42	-	-
24	454461.62	2212873.61	-	-



ДОКУМЕНТ ПОДПИСАН
ЭЛЕКТРОННОЙ ПОДПИСЬЮ

Сертификат: 83997148184797998005552191040001978443
Владелец: ПУБЛИЧНО-ПРАВОВАЯ КОМПАНИЯ
РОСКАДАСТР
Действителен: с 24.12.2025 по 19.03.2027

полное наименование должности

инициалы, фамилия

Земельный участок

вид объекта недвижимости

Лист № 11 раздела 4.2

Всего листов раздела 4.2: 23

Всего разделов: 8

Всего листов выписки: 57

23.06.2026г. № КУВИ-001/2026-84472540

Кадастровый номер:

47:07:0719001:23

1	2	3	4	5
25	454461.54	2212872.05	-	-
26	454461.73	2212871.88	-	-
27	454610.55	2212742.85	-	-
28	454610.37	2212743.02	-	-
1	454762.08	2212630.35	-	-
2	454755.78	2212634.66	-	-
3	454751.14	2212636.8	-	-
4	454746.28	2212639.5	-	-
5	454736.47	2212644.84	-	-
6	454731.39	2212647.92	-	-
7	454767.55	2212622.86	-	-
8	454767.22	2212623.61	-	-
9	454765.55	2212626.79	-	-
10	454762.08	2212630.35	-	-
1	454778.64	2212681.03	-	-
2	454777.04	2212681.94	-	-
3	454769.99	2212685.29	-	-
4	454761.73	2212689.93	-	-
5	454748.55	2212697.67	-	-
6	454736.8	2212704.47	-	-
7	454728.32	2212708.89	-	-
8	454722.7	2212711.77	-	-
9	454716.69	2212715.35	-	-
10	454711.28	2212720.46	-	-
11	454701.74	2212729.26	-	-
12	454696.76	2212734.01	-	-
13	454685.36	2212744.74	-	-
14	454672.7	2212756.43	-	-
15	454659.35	2212768.21	-	-



ДОКУМЕНТ ПОДПИСАН
ЭЛЕКТРОННОЙ ПОДПИСЬЮ

Сертификат: 83997148184797998005552191040001978443
Владелец: ПУБЛИЧНО-ПРАВОВАЯ КОМПАНИЯ
РОСКАДАСТР
Действителен: с 24.12.2025 по 19.03.2027

полное наименование должности

инициалы, фамилия

Земельный участок

вид объекта недвижимости

Лист № 12 раздела 4.2

Всего листов раздела 4.2: 23

Всего разделов: 8

Всего листов выписки: 57

23.06.2026г. № КУВИ-001/2026-84472540

Кадастровый номер:

47:07:0719001:23

1	2	3	4	5
16	454645.82	2212781.16	-	-
17	454635.51	2212790.46	-	-
18	454624.45	2212800.4	-	-
19	454616.79	2212806.6	-	-
20	454608.21	2212813.92	-	-
21	454602.01	2212819.07	-	-
22	454593.83	2212826.79	-	-
23	454584.21	2212835.27	-	-
24	454577.91	2212840.29	-	-
25	454572.15	2212845.39	-	-
26	454564.31	2212852.92	-	-
27	454553.14	2212863.12	-	-
28	454547.82	2212867.5	-	-
29	454538.77	2212875.07	-	-
30	454533.12	2212880.04	-	-
31	454524.96	2212888.12	-	-
32	454518.02	2212895.23	-	-
33	454510.66	2212902.06	-	-
34	454504.65	2212906.98	-	-
35	454495.85	2212913.7	-	-
36	454490.53	2212917.24	-	-
37	454485.07	2212920.05	-	-
38	454473.97	2212924.03	-	-
39	454464.27	2212925.61	-	-
40	454461.72	2212875.54	-	-
41	454462.99	2212875.19	-	-
42	454465.53	2212873.94	-	-
43	454468.9	2212871.37	-	-
44	454474.31	2212867.24	-	-



ДОКУМЕНТ ПОДПИСАН
ЭЛЕКТРОННОЙ ПОДПИСЬЮ

Сертификат: 83997148184797998005552191040001978443
Владелец: ПУБЛИЧНО-ПРАВОВАЯ КОМПАНИЯ
РОСКАДАСТР
Действителен: с 24.12.2025 по 19.03.2027

полное наименование должности

инициалы, фамилия

Земельный участок

вид объекта недвижимости

Лист № 13 раздела 4.2

Всего листов раздела 4.2: 23

Всего разделов: 8

Всего листов выписки: 57

23.06.2026г. № КУВИ-001/2026-84472540

Кадастровый номер:

47:07:0719001:23

1	2	3	4	5
45	454478.75	2212863.56	-	-
46	454483.61	2212858.95	-	-
47	454489.4	2212852.97	-	-
48	454498.99	2212843.47	-	-
49	454506.21	2212837.12	-	-
50	454515.89	2212829.02	-	-
51	454521.37	2212824.51	-	-
52	454530.41	2212816.17	-	-
53	454538.23	2212808.64	-	-
54	454545.74	2212802	-	-
55	454553.02	2212796.19	-	-
56	454560.54	2212789.48	-	-
57	454568.81	2212781.65	-	-
58	454576.26	2212775.46	-	-
59	454584.82	2212768.15	-	-
60	454593	2212761.53	-	-
61	454601.95	2212753.4	-	-
62	454612.32	2212744.04	-	-
63	454625.49	2212731.41	-	-
64	454639.62	2212718.94	-	-
65	454651.42	2212708.03	-	-
66	454659.59	2212700.34	-	-
67	454674.75	2212687.19	-	-
68	454714.28	2212659.78	-	-
69	454723.35	2212654.49	-	-
70	454736.82	2212646.57	-	-
71	454747.01	2212640.85	-	-
72	454755.61	2212636.77	-	-
73	454762.83	2212631.89	-	-



ДОКУМЕНТ ПОДПИСАН
ЭЛЕКТРОННОЙ ПОДПИСЬЮ

Сертификат: 83997148184797998005552191040001978443
Владелец: ПУБЛИЧНО-ПРАВОВАЯ КОМПАНИЯ
РОСКАДАСТР
Действителен: с 24.12.2025 по 19.03.2027

полное наименование должности

инициалы, фамилия

Земельный участок

вид объекта недвижимости

Лист № 14 раздела 4.2

Всего листов раздела 4.2: 23

Всего разделов: 8

Всего листов выписки: 57

23.06.2026г. № КУВИ-001/2026-84472540

Кадастровый номер:

47:07:0719001:23

1	2	3	4	5
74	454767.2	2212627.31	-	-
75	454768.95	2212623.91	-	-
76	454769.57	2212621.46	-	-
77	454780.55	2212613.84	-	-
78	454778.64	2212681.03	-	-



ДОКУМЕНТ ПОДПИСАН
ЭЛЕКТРОННОЙ ПОДПИСЬЮ

Сертификат: 83997148184797998005552191040001978443

Владелец: ПУБЛИЧНО-ПРАВОВАЯ КОМПАНИЯ

РОСКАДАСТР

Действителен: с 24.12.2025 по 19.03.2027

полное наименование должности

инициалы, фамилия

Земельный участок

вид объекта недвижимости

Лист № 15 раздела 4.2

Всего листов раздела 4.2: 23

Всего разделов: 8

Всего листов выписки: 57

23.06.2026г. № КУВИ-001/2026-84472540

Кадастровый номер:

47:07:0719001:23

Сведения о характерных точках границы части (частей) земельного участка

Учетный номер части: 47:07:0719001:23/12

Система координат

Номер точки	Координаты, м		Описание закрепления на местности	Средняя квадратичная погрешность определения координат характерных точек границ земельного участка, м
	X	Y		
1	2	3	4	5
1	454610.37	2212743.02	-	-
2	454600.3	2212752.31	-	-
3	454591.28	2212759.91	-	-
4	454583.54	2212766.92	-	-
5	454575.12	2212774.31	-	-
6	454567.15	2212780.64	-	-
7	454558.44	2212788.08	-	-
8	454551.37	2212794.57	-	-
9	454544.31	2212800.77	-	-
10	454536.64	2212807.56	-	-
11	454528.68	2212815.15	-	-
12	454519.94	2212823.21	-	-
13	454514.31	2212828.14	-	-
14	454505.21	2212836.1	-	-
15	454498	2212842.46	-	-
16	454493.04	2212846.81	-	-
17	454487.85	2212851.83	-	-
18	454481.98	2212857.82	-	-
19	454477.46	2212861.94	-	-
20	454472.88	2212865.78	-	-
21	454467.86	2212869.91	-	-
22	454464.77	2212872.34	-	-
23	454462.75	2212873.42	-	-
24	454461.62	2212873.61	-	-



ДОКУМЕНТ ПОДПИСАН
ЭЛЕКТРОННОЙ ПОДПИСЬЮ

Сертификат: 83997148184797998005552191040001978443
Владелец: ПУБЛИЧНО-ПРАВОВАЯ КОМПАНИЯ
РОСКАДАСТР
Действителен: с 24.12.2025 по 19.03.2027

полное наименование должности

инициалы, фамилия

Земельный участок

вид объекта недвижимости

Лист № 16 раздела 4.2

Всего листов раздела 4.2: 23

Всего разделов: 8

Всего листов выписки: 57

23.06.2026г. № КУВИ-001/2026-84472540

Кадастровый номер:

47:07:0719001:23

1	2	3	4	5
25	454461.54	2212872.05	-	-
26	454461.73	2212871.88	-	-
27	454610.55	2212742.85	-	-
28	454610.37	2212743.02	-	-
1	454762.08	2212630.35	-	-
2	454755.78	2212634.66	-	-
3	454751.14	2212636.8	-	-
4	454746.28	2212639.5	-	-
5	454736.47	2212644.84	-	-
6	454731.39	2212647.92	-	-
7	454767.55	2212622.86	-	-
8	454767.22	2212623.61	-	-
9	454765.55	2212626.79	-	-
10	454762.08	2212630.35	-	-
1	454778.64	2212681.03	-	-
2	454777.04	2212681.94	-	-
3	454769.99	2212685.29	-	-
4	454761.73	2212689.93	-	-
5	454748.55	2212697.67	-	-
6	454736.8	2212704.47	-	-
7	454728.32	2212708.89	-	-
8	454722.7	2212711.77	-	-
9	454716.69	2212715.35	-	-
10	454711.28	2212720.46	-	-
11	454701.74	2212729.26	-	-
12	454696.76	2212734.01	-	-
13	454685.36	2212744.74	-	-
14	454672.7	2212756.43	-	-
15	454659.35	2212768.21	-	-



ДОКУМЕНТ ПОДПИСАН
ЭЛЕКТРОННОЙ ПОДПИСЬЮ

Сертификат: 83997148184797998005552191040001978443

Владелец: ПУБЛИЧНО-ПРАВОВАЯ КОМПАНИЯ

РОСКАДАСТР

Действителен: с 24.12.2025 по 19.03.2027

полное наименование должности

инициалы, фамилия

Земельный участок

вид объекта недвижимости

Лист № 17 раздела 4.2

Всего листов раздела 4.2: 23

Всего разделов: 8

Всего листов выписки: 57

23.06.2026г. № КУВИ-001/2026-84472540

Кадастровый номер:

47:07:0719001:23

1	2	3	4	5
16	454645.82	2212781.16	-	-
17	454635.51	2212790.46	-	-
18	454624.45	2212800.4	-	-
19	454616.79	2212806.6	-	-
20	454608.21	2212813.92	-	-
21	454602.01	2212819.07	-	-
22	454593.83	2212826.79	-	-
23	454584.21	2212835.27	-	-
24	454577.91	2212840.29	-	-
25	454572.15	2212845.39	-	-
26	454564.31	2212852.92	-	-
27	454553.14	2212863.12	-	-
28	454547.82	2212867.5	-	-
29	454538.77	2212875.07	-	-
30	454533.12	2212880.04	-	-
31	454524.96	2212888.12	-	-
32	454518.02	2212895.23	-	-
33	454510.66	2212902.06	-	-
34	454504.65	2212906.98	-	-
35	454495.85	2212913.7	-	-
36	454490.53	2212917.24	-	-
37	454485.07	2212920.05	-	-
38	454473.97	2212924.03	-	-
39	454464.27	2212925.61	-	-
40	454461.72	2212875.54	-	-
41	454462.99	2212875.19	-	-
42	454465.53	2212873.94	-	-
43	454468.9	2212871.37	-	-
44	454474.31	2212867.24	-	-



ДОКУМЕНТ ПОДПИСАН
ЭЛЕКТРОННОЙ ПОДПИСЬЮ

Сертификат: 83997148184797998005552191040001978443
Владелец: ПУБЛИЧНО-ПРАВОВАЯ КОМПАНИЯ
РОСКАДАСТР
Действителен: с 24.12.2025 по 19.03.2027

полное наименование должности

инициалы, фамилия

Земельный участок

вид объекта недвижимости

Лист № 18 раздела 4.2

Всего листов раздела 4.2: 23

Всего разделов: 8

Всего листов выписки: 57

23.06.2026г. № КУВИ-001/2026-84472540

Кадастровый номер:

47:07:0719001:23

1	2	3	4	5
45	454478.75	2212863.56	-	-
46	454483.61	2212858.95	-	-
47	454489.4	2212852.97	-	-
48	454498.99	2212843.47	-	-
49	454506.21	2212837.12	-	-
50	454515.89	2212829.02	-	-
51	454521.37	2212824.51	-	-
52	454530.41	2212816.17	-	-
53	454538.23	2212808.64	-	-
54	454545.74	2212802	-	-
55	454553.02	2212796.19	-	-
56	454560.54	2212789.48	-	-
57	454568.81	2212781.65	-	-
58	454576.26	2212775.46	-	-
59	454584.82	2212768.15	-	-
60	454593	2212761.53	-	-
61	454601.95	2212753.4	-	-
62	454612.32	2212744.04	-	-
63	454625.49	2212731.41	-	-
64	454639.62	2212718.94	-	-
65	454651.42	2212708.03	-	-
66	454659.59	2212700.34	-	-
67	454674.75	2212687.19	-	-
68	454714.28	2212659.78	-	-
69	454723.35	2212654.49	-	-
70	454736.82	2212646.57	-	-
71	454747.01	2212640.85	-	-
72	454755.61	2212636.77	-	-
73	454762.83	2212631.89	-	-



ДОКУМЕНТ ПОДПИСАН
ЭЛЕКТРОННОЙ ПОДПИСЬЮ

Сертификат: 83997148184797998005552191040001978443
Владелец: ПУБЛИЧНО-ПРАВОВАЯ КОМПАНИЯ
РОСКАДАСТР
Действителен: с 24.12.2025 по 19.03.2027

полное наименование должности

инициалы, фамилия

Земельный участок

вид объекта недвижимости

Лист № 19 раздела 4.2

Всего листов раздела 4.2: 23

Всего разделов: 8

Всего листов выписки: 57

23.06.2026г. № КУВИ-001/2026-84472540

Кадастровый номер:

47:07:0719001:23

1	2	3	4	5
74	454767.2	2212627.31	-	-
75	454768.95	2212623.91	-	-
76	454769.57	2212621.46	-	-
77	454780.55	2212613.84	-	-
78	454778.64	2212681.03	-	-



ДОКУМЕНТ ПОДПИСАН
ЭЛЕКТРОННОЙ ПОДПИСЬЮ

Сертификат: 83997148184797998005552191040001978443

Владелец: ПУБЛИЧНО-ПРАВОВАЯ КОМПАНИЯ

РОСКАДАСТР

Действителен: с 24.12.2025 по 19.03.2027

полное наименование должности

инициалы, фамилия

Земельный участок

вид объекта недвижимости

Лист № 20 раздела 4.2

Всего листов раздела 4.2: 23

Всего разделов: 8

Всего листов выписки: 57

23.06.2026г. № КУВИ-001/2026-84472540

Кадастровый номер:

47:07:0719001:23

Сведения о характерных точках границы части (частей) земельного участка

Учетный номер части: 47:07:0719001:23/13

Система координат

Номер точки	Координаты, м		Описание закрепления на местности	Средняя квадратичная погрешность определения координат характерных точек границ земельного участка, м
	X	Y		
1	2	3	4	5
1	454465.26	2212944.96	-	-
2	454461.54	2212872.05	-	-
3	454461.73	2212871.88	-	-
4	454531.87	2212811.06	-	-
5	454534.12	2212813.6	-	-
6	454539.06	2212820.23	-	-
7	454543.44	2212827.23	-	-
8	454547.23	2212834.58	-	-
9	454550.4	2212842.21	-	-
10	454552.93	2212850.08	-	-
11	454554.8	2212857.39	-	-
12	454555.79	2212862.54	-	-
13	454556.51	2212867.73	-	-
14	454557.3	2212877.76	-	-
15	454557.2	2212886.02	-	-
16	454556.41	2212894.25	-	-
17	454555.51	2212899.77	-	-
18	454553.7	2212907.84	-	-
19	454551.23	2212915.72	-	-
20	454548.12	2212923.38	-	-
21	454544.39	2212930.76	-	-
22	454540.06	2212937.8	-	-
23	454537.09	2212941.99	-	-
24	454531.94	2212948.46	-	-



ДОКУМЕНТ ПОДПИСАН
ЭЛЕКТРОННОЙ ПОДПИСЬЮ

Сертификат: 83997148184797998005552191040001978443

Владелец: ПУБЛИЧНО-ПРАВОВАЯ КОМПАНИЯ

РОСКАДАСТР

Действителен: с 24.12.2025 по 19.03.2027

полное наименование должности

инициалы, фамилия

Земельный участок

вид объекта недвижимости

Лист № 21 раздела 4.2

Всего листов раздела 4.2: 23

Всего разделов: 8

Всего листов выписки: 57

23.06.2026г. № КУВИ-001/2026-84472540

Кадастровый номер:

47:07:0719001:23

1	2	3	4	5
25	454526.28	2212954.48	-	-
26	454520.13	2212960.01	-	-
27	454516.4	2212963.41	-	-
28	454510.07	2212968.73	-	-
29	454504.37	2212973.04	-	-
30	454496.15	2212979.21	-	-
31	454491.46	2212983.53	-	-
32	454485.18	2212989.95	-	-
33	454481.23	2212993.51	-	-
34	454477.1	2212996.85	-	-
35	454464.22	2213007.58	-	-
36	454465.26	2212944.96	-	-



ДОКУМЕНТ ПОДПИСАН
ЭЛЕКТРОННОЙ ПОДПИСЬЮ

Сертификат: 83997148184797998005552191040001978443
Владелец: ПУБЛИЧНО-ПРАВОВАЯ КОМПАНИЯ
РОСКАДАСТР
Действителен: с 24.12.2025 по 19.03.2027

полное наименование должности

инициалы, фамилия

Земельный участок

вид объекта недвижимости

Лист № 22 раздела 4.2

Всего листов раздела 4.2: 23

Всего разделов: 8

Всего листов выписки: 57

23.06.2026г. № КУВИ-001/2026-84472540

Кадастровый номер:

47:07:0719001:23

Сведения о характерных точках границы части (частей) земельного участка

Учетный номер части: 47:07:0719001:23/14

Система координат

Номер точки	Координаты, м		Описание закрепления на местности	Средняя квадратичная погрешность определения координат характерных точек границ земельного участка, м
	X	Y		
1	2	3	4	5
1	454461.54	2212872.05	-	-
2	454461.73	2212871.88	-	-
3	454494.06	2212843.84	-	-
4	454495.32	2212845.15	-	-
5	454499.99	2212851.96	-	-
6	454503.46	2212859.45	-	-
7	454505.34	2212865.6	-	-
8	454506.47	2212870.72	-	-
9	454507.32	2212879.22	-	-
10	454506.88	2212887.47	-	-
11	454505.41	2212894.89	-	-
12	454502.62	2212902.67	-	-
13	454498.59	2212909.87	-	-
14	454494.15	2212915.72	-	-
15	454488.24	2212921.5	-	-
16	454482.7	2212926.48	-	-
17	454477.43	2212930.76	-	-
18	454471.52	2212935.23	-	-
19	454466.45	2212938.98	-	-
20	454465	2212939.94	-	-
21	454461.54	2212872.05	-	-



ДОКУМЕНТ ПОДПИСАН
ЭЛЕКТРОННОЙ ПОДПИСЬЮ

Сертификат: 83997148184797998005552191040001978443

Владелец: ПУБЛИЧНО-ПРАВОВАЯ КОМПАНИЯ

РОСКАДАСТР

Действителен: с 24.12.2025 по 19.03.2027

полное наименование должности

инициалы, фамилия

Земельный участок

вид объекта недвижимости

Лист № 23 раздела 4.2

Всего листов раздела 4.2: 23

Всего разделов: 8

Всего листов выписки: 57

23.06.2026г. № КУВИ-001/2026-84472540

Кадастровый номер:

47:07:0719001:23

Сведения о характерных точках границы части (частей) земельного участка

Учетный номер части: 47:07:0719001:23/15

Система координат

Номер точки	Координаты, м		Описание закрепления на местности	Средняя квадратичная погрешность определения координат характерных точек границ земельного участка, м
	X	Y		
1	2	3	4	5
1	454457.5	2213171.21	-	-
2	454463.24	2213067.08	-	-
3	454465.26	2212944.96	-	-
4	454461.54	2212872.05	-	-
5	454611.29	2212863.2	-	-
6	454615.07	2212937.31	-	-
7	454613.22	2213069.56	-	-
8	454606.27	2213197.53	-	-
9	454606.15	2213198.84	-	-
10	454457.5	2213171.21	-	-



ДОКУМЕНТ ПОДПИСАН
ЭЛЕКТРОННОЙ ПОДПИСЬЮ

Сертификат: 83997148184797998005552191040001978443

Владелец: ПУБЛИЧНО-ПРАВОВАЯ КОМПАНИЯ

РОСКАДАСТР

Действителен: с 24.12.2025 по 19.03.2027

полное наименование должности

инициалы, фамилия