

Управление Федеральной службы государственной регистрации, кадастра и картографии по Калужской области
полное наименование органа регистрации прав

Выписка из Единого государственного реестра недвижимости об объекте недвижимости

Сведения о характеристиках объекта недвижимости

В Единый государственный реестр недвижимости внесены следующие сведения:

Лист № 1 раздела 1		Всего листов раздела 1: 3	Всего разделов: 5	Всего листов выписки: 12
29.05.2026г.				
Кадастровый номер:	40:15:220801:20			
Номер кадастрового квартала:	40:15:220801			
Дата присвоения кадастрового номера:	05.05.2009			
Ранее присвоенный государственный учетный номер:	данные отсутствуют			
Местоположение:	Местоположение установлено относительно ориентира, расположенного за пределами участка. Ориентир населенный пункт. Участок находится примерно в 500 м, по направлению на северо-восток от ориентира. Почтовый адрес ориентира: Калужская обл., р-н Мещовский, д. Казаковка.			
Площадь:	300040 +/- 4793			
Кадастровая стоимость, руб.:	756201.41			
Кадастровые номера расположенных в пределах земельного участка объектов недвижимости:	данные отсутствуют			
Кадастровые номера объектов недвижимости, из которых образован объект недвижимости:	40:15:000000:89			
Кадастровые номера образованных объектов недвижимости:	данные отсутствуют			
Категория земель:	Земли сельскохозяйственного назначения			
Виды разрешенного использования:	для сельскохозяйственного производства			
Сведения о кадастровом инженере:	дата завершения кадастровых работ: 31.07.2006			
Сведения о лесах, водных объектах и об иных природных объектах, расположенных в пределах земельного участка:	Грицай Ольга Сергеевна, № 00941, в СРО ОПКД, СНИЛС 00807922137, договор на выполнение кадастровых работ от 24.03.2026 № 14/2026, дата завершения кадастровых работ: 22.04.2026 данные отсутствуют			

Отдел МФЦ по г. Орлу и Орловскому району
г. Орел, ул. Ленина, д. 1
Обеспечение взаимодействия с МФЦ по г. Орлу и Орловскому муниципальному округу, специалист по приему и выдаче документов
Денисова Елена Владимировна
29.05.2026 17:10:29

ДОКУМЕНТ ПОДПИСАН
ЭЛЕКТРОННОЙ ПОДПИСЬЮ
Сертификат: 0091AA6F5A99507B766D39D2DF6A052F9A
Владелец: ФЕДЕРАЛЬНАЯ СЛУЖБА ГОСУДАРСТВЕННОЙ РЕГИСТРАЦИИ, КАДАСТРА И КАРТОГРАФИИ
Действителен: с 16.09.2025 по 10.12.2026



Земельный участок	
Вид объекта недвижимости	
Лист № 2 раздела 1	Всего листов раздела 1: 3
29.05.2026г.	Всего разделов: 5
Всего листов выписки: 12	
Кадастровый номер: 40:15:220801:20	
Сведения о том, что земельный участок полностью расположен в границах зоны с особыми условиями использования территории, территории объекта культурного наследия, сельскохозяйственного угодья в составе земель сельскохозяйственного назначения, публичного сервитута	данные отсутствуют
Сведения о том, что земельный участок расположен в границах особой экономической зоны, территории опережающего развития, зоны территориального развития в Российской Федерации, игорной зоны:	данные отсутствуют
Сведения о том, что земельный участок расположен в границах особо охраняемой природной территории, Байкальской природной территории и ее экологических зон, лесопарковым зеленом поясе, охотничьего угодья, лесничества:	данные отсутствуют
Сведения о расположении земельного участка и (или) расположенного на нем объекта недвижимости в границах территории, в отношении которой принято решение о резервировании земель для государственных или муниципальных нужд:	данные отсутствуют
Сведения о результатах проведения государственного земельного надзора:	Мероприятие: Внешлановая проверка по государственному земельному надзору проведено: Управление Росельхознадзора по Калужской области. Дата окончания проведения мероприятия по государственному земельному надзору: 08.02.2018 Результаты проведенного мероприятия: правонарушение выявлено. Вид выявленного правонарушения: административное правонарушение ст.12, пп.3 п.2 ст.13, ст.42 ЗК РФ, ч.2 ст.8.7 КоАП РФ, включая площадь нарушения: , признаки выявленного правонарушения: . В ходе проведенного мероприятия оформлен Иной документ Номер: 016-Р/19 Дата: 08.02.2018 Не устранено
Сведения о расположении земельного участка в границах территории, в отношении которой утвержден проект межевания территории:	данные отсутствуют
Условный номер земельного участка:	данные отсутствуют

Отдел МФЦ по г. Орлу и Орловскому району
г. Орел, ул. Ленина, д. 1
Областное государственное учреждение «Орел-МФЦ»
МФЦ по г. Орлу и Орловскому району
специалист по приему и выдаче документов
Денисова Елена Владимировна
29.05.2026 17:10:29

ДОКУМЕНТ ПОДПИСАН
ЭЛЕКТРОННОЙ ПОДПИСЬЮ
Сертификат: 0091A4AF5A595807BC7E6D39D2DFA052F9A
Владелец: ФЕДЕРАЛЬНАЯ СЛУЖБА ГОСУДАРСТВЕННОЙ РЕГИСТРАЦИИ, КАДАСТРА И КАРТОГРАФИИ
Действителен: с 16.09.2025 по 10.12.2026



Земельный участок

вид объекта недвижимости

Всего листов выписки: 12

Всего разделов: 5

Всего листов раздела 1: 3

29.05.2026г.

Кадастровый номер:

40:15:220801:20

Сведения о принятии акта и (или) заключении договора, предусматривающих предоставление в соответствии с земельным законодательством исполнительным органом государственного органа власти или органом местного самоуправления, находящегося в государственной или муниципальной собственности земельного участка для строительства наемного дома социального использования или наемного дома коммерческого использования;	данные отсутствуют
Сведения о том, что земельный участок или земельные участки образованы на основании решения об изъятии земельного участка и (или) расположенного на нем объекта недвижимости для государственных или муниципальных нужд;	данные отсутствуют
Сведения о том, что земельный участок образован из земель или земельного участка, государственная собственность на которые не разграничена;	данные отсутствуют
Сведения о наличии земельного спора о местоположении границ земельных участков;	данные отсутствуют
Статус записи об объекте недвижимости:	Сведения об объекте недвижимости имеют статус "актуальные"
Особые отметки:	Для данного земельного участка обеспечен доступ посредством земельного участка (земельных участков) с кадастровым номером (кадастровыми номерами): земли общего пользования. Сведения, необходимые для заполнения раздела: 4 - Сведения о частях земельного участка, отсутствуют.
Получатель выписки:	Ревакин Павел Александрович (представитель правообладателя), Правообладатель: от имени заявителя Борисова Сергея Владимировича

Отдел МФЦ по г. Орлу и Орловскому району
г. Орел, ул. Ленина, д. 1
Областное государственное учреждение «Орелский МФЦ по г. Орлу и Орловскому району»
Муниципальному округу.
специалист по приёму и выдаче документов
Денисова Елена Владимировна
29.05.2026 17:10:29

ДОКУМЕНТ ПОДПИСАН
ЭЛЕКТРОННОЙ ПОДПИСЬЮ

Сертификат: 0091A0E5A599507B5C7E6039D2DF4052F9A
Владелец: ФЕДЕРАЛЬНАЯ СЛУЖБА ГОСУДАРСТВЕННОЙ РЕГИСТРАЦИИ, КАДАСТРА И КАРТОГРАФИИ
Действителен: с 16.09.2025 по 10.12.2026



Земельный участок		вид объекта недвижимости	
Лист № 1 раздела 2	Всего листов раздела 2: 2	Всего разделов: 5	Всего листов выписки: 12
29.05.2026г.		40:15:220801:20	
Кадастровый номер:		40:15:220801:20	
1	Правообладатель (правообладатели):	1.1	Борисов Сергей Владимирович, 26.12.1963, г.Оренбург, Российской Федерации, СНИЛС 093-620-843 73
	Сведения о возможности предоставления третьим лицам персональных данных физического лица:	1.1.1	данные отсутствуют
2	Вид, номер, дата и время государственной регистрации права:	2.1	Собственность 40-40-15/004/2013-548 28.08.2013 00:00:00
3	Сведения об осуществлении государственной регистрации сделки, права без необходимого в силу закона согласия третьего лица, органа:	3.1	данные отсутствуют
4	Ограничение прав и обременение объекта недвижимости:		не зарегистрировано
5	Договоры участия в долевом строительстве:		не зарегистрировано
6	Заявленные в судебном порядке права требования:		данные отсутствуют
7	Сведения о возможности предоставления третьим лицам персональных данных физического лица		данные отсутствуют
8	Сведения о возражении в отношении зарегистрированного права:		данные отсутствуют
9	Сведения о наличии решения об изъятии объекта недвижимости для государственных и муниципальных нужд:		данные отсутствуют
10	Сведения о невозможности государственной регистрации без личного участия правообладателя или его законного представителя:		данные отсутствуют
11	Правопритязания и сведения о наличии поступивших, но не рассмотренных заявлений о проведении государственной регистрации права (перехода, прекращения права), ограничения права или обременения объекта недвижимости, сделки в отношении объекта недвижимости:		отсутствуют




Отдел МФЦ по г. Орлу и Орловскому району
г. Орел, ул. Ленина, д. 1
Областное государственное учреждение
МФЦ по г. Орлу и Орловскому району
муниципальному округу.
специалист по приёму и выдаче документов
Денисова Елена Владимировна
29.05.2026 17:10:29

ДОКУМЕНТ ПОДПИСАН
ЭЛЕКТРОННОЙ ПОДПИСЬЮ
Сертификат: 0091AAF5A599507BC7E6D39D2DF6A052FA
Владелец: ФЕДЕРАЛЬНАЯ СЛУЖБА ГОСУДАРСТВЕННОЙ РЕГИСТРАЦИИ, КАДАСТРА И КАРТОГРАФИИ
Действителен с 16.09.2025 по 10.12.2026

Инициалы, фамилия

Земельный участок	
вид объекта недвижимости	
Лист № 2 раздела 2	Всего листов раздела 2: 2
29.05.2026г.	Всего разделов: 5
Всего листов выписки: 12	
Кадастровый номер: 40:15:220801:20	
11	Сведения о невозможности государственной регистрации перехода, прекращения, ограничения права на земельный участок из земель сельскохозяйственного назначения: данные отсутствуют

Отдел МФЦ по г. Орлу и Орловскому району
 г. Орел, ул. Ленина, д. 1
 Обеспечение взаимодействия Отдел МФЦ по г. Орлу и Орловскому району
 муниципальному округу.
 специалист по приёму и выдаче документов
 Денисова Елена Владимировна
 29.05.2026 17:10:29

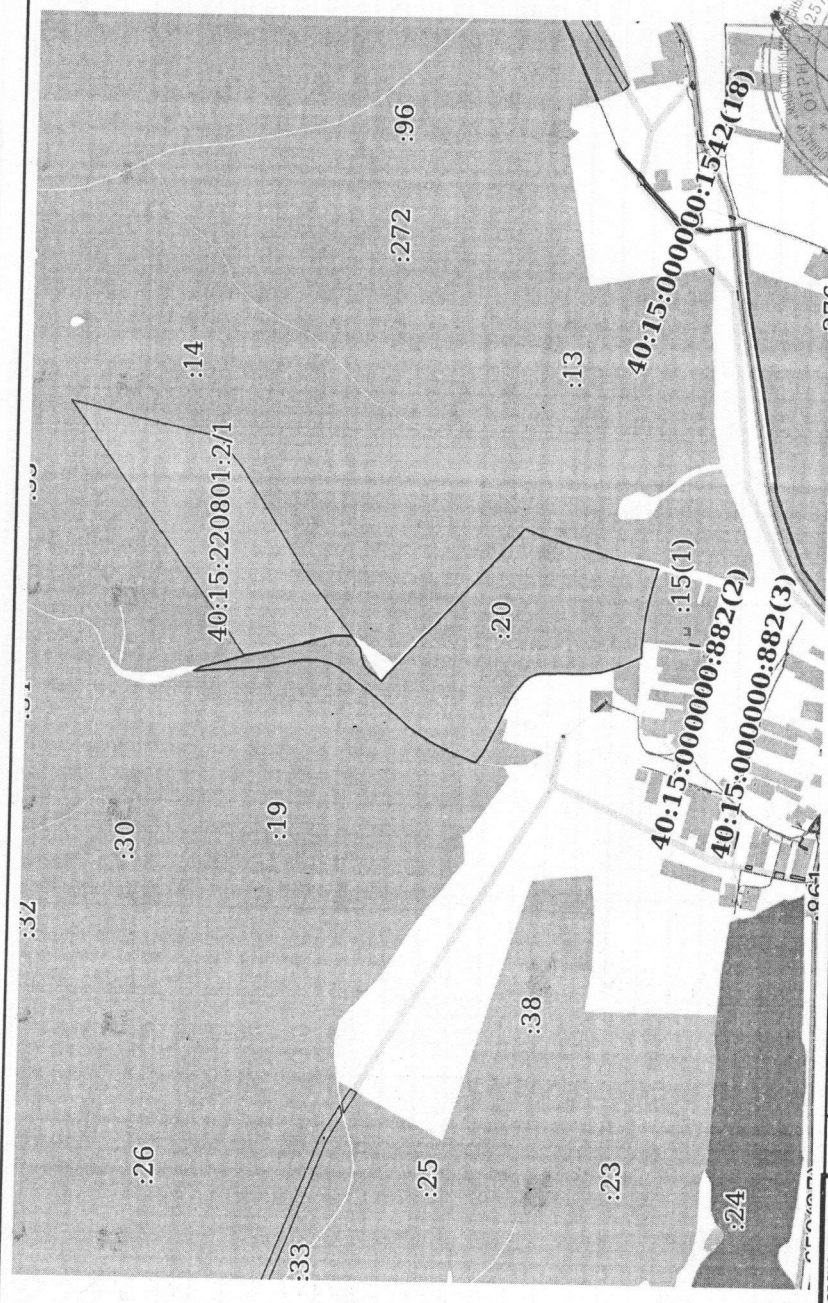
 ДОКУМЕНТ ПОДПИСАН ЭЛЕКТРОННОЙ ПОДПИСЬЮ
 Сертификат: 0091AAFEA599507BC7E5D39D2DFA052F9A
 Владелец: ФЕДЕРАЛЬНАЯ СЛУЖБА ГОСУДАРСТВЕННОЙ РЕГИСТРАЦИИ, КАДАСТРА И КАРТОГРАФИИ
 Действителен с 16.09.2025 по 10.12.2026



Выписка из Единого государственного реестра недвижимости об объекте недвижимости
Описание местоположения земельного участка

Земельный участок	
Лист № 1 раздела 3	Вид объекта недвижимости
29.05.2026г.	Всего листов выписки: 12
Кадастровый номер: 40:15:220801:20	

План (чертеж, схема) земельного участка



Масштаб: 1:20000	Условные обозначения:
г. Орел, ул. Ленина, д. 1	ДОКУМЕНТ ПОДПИСАН
Областное государственное учреждение «Орел МФЦ по г. Орлу и Орловскому муниципальному округу»	ЭЛЕКТРОННОЙ ПОДПИСЬЮ
специалист по приёму и выдаче документов	Сертификат: 0091AAEFA259507BCE6D39D2DFEA052F9A
Денисова Елена Владимировна	Владелец: ФЕДЕРАЛЬНАЯ СЛУЖБА ГОСУДАРСТВЕННОЙ РЕГИСТРАЦИИ, КАДАСТРА И КАРТОГРАФИИ
29.05.2026 17:10:29	Действителен с 16.09.2025 по 10.12.2026



Выписка из Единого государственного реестра недвижимости об объекте недвижимости
Описание местоположения земельного участка

Земельный участок	
вид объекта недвижимости	
Лист № 1 раздела 3.1	Всего листов раздела 3.1: 3
29.05.2026г.	Всего листов выписки: 12
Кадастровый номер: 40:15:220801:20	

№ п/п	Номер точки начальной ая	Номер точки конечной ая	Дирекционный угол	Горизонтальное проложение, м	Описание местоположения границ земельного участка		Сведения об адресах правообладателей смежных земельных участков
					Описание закрепления на местности	Кадастровые номера смежных участков	
1	2	3	4	5	6	7	8
1	1.1.1	1.1.2	150°47.1'	25.63	-	данные отсутствуют	данные отсутствуют
2	1.1.2	1.1.3	164°25.2'	128	-	40:15:220801:35	Московская обл
3	1.1.3	1.1.4	168°0.8'	78.78	-	40:15:220801:2	адрес отсутствует
4	1.1.4	1.1.5	166°21.4'	184.38	-	40:15:220801:2	адрес отсутствует
5	1.1.5	1.1.6	178°2.9'	39.35	-	40:15:220801:2	адрес отсутствует
6	1.1.6	1.1.7	194°52.0'	14.58	-	40:15:220801:2	адрес отсутствует
7	1.1.7	1.1.8	232°14.3'	37.82	-	данные отсутствуют	данные отсутствуют
8	1.1.7	1.1.7			-	40:15:200400:14	Московская обл
9	1.1.8	1.1.9	259°23.6'	26.19	-	40:15:000000:710(62)	данные отсутствуют
10	1.1.9	1.1.10	252°38.9'	22.06	-	40:15:000000:710(62)	данные отсутствуют
11	1.1.10	1.1.11	233°5.7'	13.16	-	40:15:000000:710(62)	данные отсутствуют
12	1.1.11	1.1.12	219°27.7'	57.3	-	40:15:000000:710(62)	данные отсутствуют
13	1.1.12	1.1.13	131°11.2'	59.22	-	данные отсутствуют	данные отсутствуют
14	1.1.13	1.1.14	132°19.6'	539.61	-	данные отсутствуют	данные отсутствуют
15	1.1.14	1.1.15	200°7.1'	58	-	данные отсутствуют	данные отсутствуют
16	1.1.14	1.1.14			-	40:15:200400:14	Московская обл
17	1.1.15	1.1.16	197°28.3'	60.39	-	40:15:200400:13	Московская обл
18	1.1.16	1.1.17	195°8.1'	93.76	-	40:15:200400:13	Московская обл
19	1.1.17	1.1.18	197°37.6'	62.38	-	40:15:200400:13	Московская обл
20	1.1.18	1.1.19	191°26.8'	124.4	-	данные отсутствуют	данные отсутствуют
21	1.1.19	1.1.20	290°31.0'	8.53	-	данные отсутствуют	данные отсутствуют
22	1.1.20	1.1.21	286°24.4'	41.89	-	данные отсутствуют	данные отсутствуют



ДОКУМЕНТ ПОДПИСАН
ЭЛЕКТРОННОЙ ПОДПИСЬЮ
Сертификат: 0091A4F5A99507B5E6D39D2DF4A52FA
Выдана: ФЕДЕРАЛЬНАЯ СЛУЖБА ГОСУДАРСТВЕННОЙ РЕГИСТРАЦИИ, КАДАСТРА И КАРТОГРАФИИ
Действителен с 16.09.2025 по 10.12.2026

Отдел МФЦ по г. Орлу и Орловскому району
г. Орел, ул. Ленина, д. 1
Обеспечение взаимодействия с органами государственной власти, органами местного самоуправления и гражданами
МФЦ по г. Орлу и Орловскому району
Муниципальное образование Должанский район
специалист по приёму и выдаче документов
Денисова Елена Владимировна
29.05.2026 17:10:29

Земельный участок

вид объекта недвижимости

Лист № 2 раздела 3.1	Всего листов раздела 3.1: 3	Всего разделов: 5	Всего листов выписки: 12
----------------------	-----------------------------	-------------------	--------------------------

29.05.2026г.

Кадастровый номер:

40:15:220801:20

1	2	3	4	5	6	7	8
23	1.1.21	1.1.22	282°47.6'	44.71	-	40:15:220505:15(1)	адрес отсутствует
24	1.1.22	1.1.23	281°0.0'	38.42	-	40:15:220505:15(1)	адрес отсутствует
25	1.1.23	1.1.24	278°36.4'	36.68	-	40:15:220505:15(1)	адрес отсутствует
26	1.1.24	1.1.25	275°57.4'	38.64	-	40:15:220505:15(1)	адрес отсутствует
27	1.1.25	1.1.26	276°41.3'	25.85	-	данные отсутствуют	данные отсутствуют
28	1.1.26	1.1.27	266°49.5'	27.98	-	данные отсутствуют	данные отсутствуют
29	1.1.27	1.1.28	335°56.3'	60.41	-	данные отсутствуют	данные отсутствуют
30	1.1.28	1.1.29	341°20.4'	64.42	-	данные отсутствуют	данные отсутствуют
31	1.1.28	1.1.28				40:15:220801:22	адрес отсутствует
32	1.1.29	1.1.30	354°0.2'	40.02	-	данные отсутствуют	данные отсутствуют
33	1.1.30	1.1.31	359°24.0'	36.26	-	данные отсутствуют	данные отсутствуют
34	1.1.31	1.1.32	0°2.0'	84.66	-	данные отсутствуют	данные отсутствуют
35	1.1.32	1.1.33	355°18.0'	20.14	-	данные отсутствуют	данные отсутствуют
36	1.1.33	1.1.34	337°51.2'	20.96	-	данные отсутствуют	данные отсутствуют
37	1.1.34	1.1.35	321°7.1'	26.21	-	данные отсутствуют	данные отсутствуют
38	1.1.35	1.1.36	309°0.1'	26.66	-	данные отсутствуют	данные отсутствуют
39	1.1.36	1.1.37	302°0.8'	37.63	-	данные отсутствуют	данные отсутствуют
40	1.1.37	1.1.38	294°44.2'	50.19	-	данные отсутствуют	данные отсутствуют
41	1.1.38	1.1.39	294°32.0'	42.39	-	данные отсутствуют	данные отсутствуют
42	1.1.39	1.1.40	297°36.2'	71.02	-	данные отсутствуют	данные отсутствуют
43	1.1.40	1.1.41	304°27.5'	40.7	-	данные отсутствуют	данные отсутствуют
44	1.1.40	1.1.40				40:15:220801:21	адрес отсутствует
45	1.1.41	1.1.42	10°38.9'	10.71	-	40:15:220801:19	адрес отсутствует
46	1.1.42	1.1.43	21°5.1'	33.86	-	40:15:220801:19	адрес отсутствует
47	1.1.43	1.1.44	23°7.1'	63.67	-	40:15:220801:19	адрес отсутствует
48	1.1.44	1.1.45	25°53.5'	37.67	-	40:15:220801:19	адрес отсутствует
49	1.1.45	1.1.46	33°59.6'	68.25	-	40:15:220801:19	адрес отсутствует
50	1.1.46	1.1.47	41°40.3'	132.13	-	данные отсутствуют	данные отсутствуют
51	1.1.47	1.1.48	39°5.6'	47.48	-	данные отсутствуют	данные отсутствуют

Отдел МФЦ по г. Орлу и Орловскому району

г. Орел, ул. Ленина, д. 1

Обособленное подразделение Отдела

МФЦ по г. Орлу и Орловскому району

специалист по приёму и выдаче

документов

Денисова Елена Владимировна

29.05.2026 17:10:29

наименование должности

ДОКУМЕНТ ПОДПИСАН

ЭЛЕКТРОННОЙ ПОДПИСЬЮ

Сертификат: 0091A6F5A599507BCE6D39D2FA052F9A

Владелец: ФЕДЕРАЛЬНАЯ СЛУЖБА ГОСУДАРСТВЕННОЙ РЕГИСТРАЦИИ, КАДАСТРА И КАРТОГРАФИИ

Действителен с 16.09.2025 по 10.12.2026



ДОКУМЕНТ ПОДПИСАН

ЭЛЕКТРОННОЙ ПОДПИСЬЮ

Сертификат: 0091A6F5A599507BCE6D39D2FA052F9A

Владелец: ФЕДЕРАЛЬНАЯ СЛУЖБА ГОСУДАРСТВЕННОЙ РЕГИСТРАЦИИ, КАДАСТРА И КАРТОГРАФИИ

Действителен с 16.09.2025 по 10.12.2026

Инициалы, фамилия

ИМЕНТОВ

ИНН: 5753007212

5753007212

5753007212

5753007212

5753007212

5753007212

Земельный участок	
вид объекта недвижимости	

Лист № 3 раздела 3.1	Всего листов раздела 3.1: 3	Всего разделов: 5	Всего листов выписки: 12
----------------------	-----------------------------	-------------------	--------------------------

29.05.2026г.	Кадастровый номер: 40:15:220801:20
--------------	------------------------------------

1	2	3	4	5	6	7	8
52	1.1.48	1.1.49	37°20.1'	88.96	-	данные отсутствуют	данные отсутствуют
53	1.1.49	1.1.50	27°40.5'	30.47	-	данные отсутствуют	данные отсутствуют
54	1.1.50	1.1.51	12°8.3'	26.58	-	данные отсутствуют	данные отсутствуют
55	1.1.51	1.1.52	8°33.4'	13.31	-	данные отсутствуют	данные отсутствуют
56	1.1.52	1.1.53	359°33.2'	42.44	-	данные отсутствуют	данные отсутствуют
57	1.1.53	1.1.54	352°1.6'	33.23	-	40:15:220801:19	адрес отсутствует
58	1.1.54	1.1.55	346°20.5'	59.92	-	данные отсутствуют	данные отсутствуют
59	1.1.55	1.1.56	352°45.7'	39.13	-	данные отсутствуют	данные отсутствуют
60	1.1.56	1.1.57	355°26.8'	157.44	-	данные отсутствуют	данные отсутствуют
61	1.1.57	1.1.1	355°21.1'	24.43	-	данные отсутствуют	данные отсутствуют



Отдел МФЦ по г. Орлу и Орловскому району
 г. Орел, ул. Ленина, д. 1
 Обособленное подразделение Отдела МФЦ по г. Орлу и Орловскому району
 муниципальному округу.
 специалист по приёму и выдаче документов
 Денисова Елена Владимировна
 29.05.2026 17:10:29

ДОКУМЕНТ ПОДПИСАН
 ЭЛЕКТРОННОЙ ПОДПИСЬЮ
 Сертификат: 0091.AAF5.A599507BCE6B39D2DF.A052F9A
 Владелец: ФЕДЕРАЛЬНАЯ СЛУЖБА ГОСУДАРСТВЕННОЙ РЕГИСТРАЦИИ, КАДАСТРА И КАРТОГРАФИИ
 Действителен: с 16.09.2025 по 10.12.2026

ДОЛЖНОСТИ

Выписка из Единого государственного реестра недвижимости об объекте недвижимости
 Описание местоположения земельного участка


Земельный участок	
вид объекта недвижимости	
• Лист № 1 раздела 3.2	Всего листов раздела 3.2: 3
Всего листов выписки: 12	
29.05.2026г.	
Кадастровый номер: 40:15:220801:20	

Номер точки	Координаты, м		Описание закрепления на местности	Средняя квадратичная погрешность определения координат характерных точек границ земельного участка, м
	X	Y		
1	2	3	4	5
1	400147.64	1230658.44	Закрепление отсутствует	2.5
2	400125.27	1230670.95	Закрепление отсутствует	2.5
3	400001.97	1230705.33	Закрепление отсутствует	2.5
4	399924.91	1230721.69	Закрепление отсутствует	2.5
5	399745.73	1230765.18	Закрепление отсутствует	2.5
6	399706.4	1230766.52	Закрепление отсутствует	2.5
7	399692.31	1230762.78	Закрепление отсутствует	2.5
8	399669.15	1230732.88	Закрепление отсутствует	2.5
9	399664.33	1230707.14	Закрепление отсутствует	2.5
10	399657.75	1230686.08	Закрепление отсутствует	2.5
11	399649.85	1230675.56	Закрепление отсутствует	2.5
12	399605.61	1230639.14	Закрепление отсутствует	2.5
13	399566.61	1230683.71	Закрепление отсутствует	2.5
14	399203.26	1231082.66	Закрепление отсутствует	2.5
15	399148.8	1231062.71	Закрепление отсутствует	2.5
16	399091.2	1231044.58	Закрепление отсутствует	2.5
17	399000.69	1231020.1	Закрепление отсутствует	2.5
18	398941.24	1231001.21	Закрепление отсутствует	2.5
19	398819.31	1230976.52	Закрепление отсутствует	2.5
20	398822.3	1230968.53	Закрепление отсутствует	2.5
21	398834.13	1230928.35	Закрепление отсутствует	2.5
22	398844.03	1230884.75	Закрепление отсутствует	2.5

Сведения о характерных точках границы земельного участка
 Система координат МСК-40, зона 1

Отдел МФЦ по г. Орлу и Орловскому району
 г. Орел, ул. Ленина, д. 1
 Обеспечение предоставления услуг
 МФЦ по г. Орлу и Орловскому району
 специалист по приёму и выдаче документов
 Денисова Елена Владимировна
 29.05.2026 17:10:29

ДОКУМЕНТ ПОДПИСАН
 ЭЛЕКТРОННОЙ ПОДПИСЬЮ
 Сертификат: 0091AAAF5A599507BCE6D39D2DF6A052F9A
 Владелец: ФЕДЕРАЛЬНАЯ СЛУЖБА ГОСУДАРСТВЕННОЙ РЕГИСТРАЦИИ, КАДАСТРА И КАРТОГРАФИИ
 Действителен: с 16.09.2025 по 10.12.2026



Денисов, фамилия

Земельный участок
вид объекта недвижимости

Лист № 2 раздела 3.2

Всего листов раздела 3.2: 3

Всего листов выписки: 12

29.05.2026г.

Кадастровый номер: 40:15:220801:20

1	2	3	4	5
23	398851.36	1230847.04	Закрепление отсутствует	2.5
24	398856.85	1230810.77	Закрепление отсутствует	2.5
25	398860.86	1230772.34	Закрепление отсутствует	2.5
26	398863.87	1230746.67	Закрепление отсутствует	2.5
27	398862.32	1230718.73	Закрепление отсутствует	2.5
28	398917.48	1230694.1	Закрепление отсутствует	2.5
29	398978.51	1230673.49	Закрепление отсутствует	2.5
30	399018.31	1230669.31	Закрепление отсутствует	2.5
31	399054.57	1230668.93	Закрепление отсутствует	2.5
32	399139.23	1230668.98	Закрепление отсутствует	2.5
33	399159.3	1230667.33	Закрепление отсутствует	2.5
34	399178.71	1230659.43	Закрепление отсутствует	2.5
35	399199.11	1230642.98	Закрепление отсутствует	2.5
36	399215.89	1230622.26	Закрепление отсутствует	2.5
37	399235.84	1230590.35	Закрепление отсутствует	2.5
38	399256.84	1230544.77	Закрепление отсутствует	2.5
39	399274.44	1230506.21	Закрепление отсутствует	2.5
40	399307.35	1230443.27	Закрепление отсутствует	2.5
41	399330.38	1230409.71	Закрепление отсутствует	2.5
42	399340.91	1230411.69	Закрепление отсутствует	2.5
43	399372.5	1230423.87	Закрепление отсутствует	2.5
44	399431.06	1230448.87	Закрепление отсутствует	2.5
45	399464.95	1230465.32	Закрепление отсутствует	2.5
46	399521.54	1230503.48	Закрепление отсутствует	2.5
47	399620.24	1230591.33	Закрепление отсутствует	2.5
48	399657.09	1230621.27	Закрепление отсутствует	2.5
49	399727.82	1230675.22	Закрепление отсутствует	2.5
50	399754.8	1230689.37	Закрепление отсутствует	2.5
51	399780.79	1230694.96	Закрепление отсутствует	2.5

Отдел МФЦ по г. Орлу и Орловскому району

г. Орел, ул. Ленина, д. 1

Обеспечение государственного

МФЦ по г. Орлу и Орловскому району

муниципальному округу.

специалист по приёму и выдаче

документов

Денисова Елена Владимировна

29.05.2026 17:10:29



ДОКУМЕНТ ПОДПИСАН

ЭЛЕКТРОННОЙ ПОДПИСЬЮ

Сертификат: 0091AAE2A599507BCE6D39D2DF4A052F9A

Владелец: ФЕДЕРАЛЬНАЯ СЛУЖБА ГОСУДАРСТВЕННОЙ

РЕГИСТРАЦИИ, КАДАСТРА И КАРТОГРАФИИ

Действителен: с 16.09.2025 по 10.12.2026



Земельный участок
вид объекта недвижимости

Лист № 3 раздела 3.2 Всего листов раздела 3.2: 3 Всего разделов: 5 Всего листов выписки: 12

29.05.2026г.

Кадастровый номер:

40:15:220801:20

1	2	3	4	5
52	399793.95	1230696.94	Закрепление отсутствует	2.5
53	399836.39	1230696.61	Закрепление отсутствует	2.5
54	399869.3	1230692	Закрепление отсутствует	2.5
55	399927.53	1230677.85	Закрепление отсутствует	2.5
56	399966.35	1230672.92	Закрепление отсутствует	2.5
57	400123.29	1230660.42	Закрепление отсутствует	2.5
1	400147.64	1230658.44	Закрепление отсутствует	2.5

Отдел МФЦ по г. Орлу и Орловскому району
г. Орел, ул. Ленина, д. 1
Областное государственное учреждение «Орловский МФЦ по г. Орлу и Орловскому району»
муниципальному округу.
Специалист по приёму и выдаче документов
Денисова Елена Владимировна
29.05.2026 17:10:29

ДОКУМЕНТ ПОДПИСАН
ЭЛЕКТРОННОЙ ПОДПИСЬЮ
Сертификат: 0091AAF5A599507B7E6D39D2DF A052F9A
Владелец: ФЕДЕРАЛЬНАЯ СЛУЖБА ГОСУДАРСТВЕННОЙ РЕГИСТРАЦИИ, КАДАСТРА И КАРТОГРАФИИ
Действителен с 16.09.2025 по 10.12.2026



Инициалы, Фамилия