

Управление Федеральной службы государственной регистрации, кадастра и картографии по Калужской области
полное наименование органа регистрации прав

Выписка из Единого государственного реестра недвижимости об объекте недвижимости

Сведения о характеристиках объекта недвижимости

В Единый государственный реестр недвижимости внесены следующие сведения:

Раздел 1 Лист 1

Земельный участок		Всего листов выписки: 14
вид объекта недвижимости		
Лист № 1 раздела 1	Всего листов раздела 1: 3	Всего разделов: 5
19.05.2026г.		
Кадастровый номер:	40:15:220801:19	
Номер кадастрового квартала:	40:15:220801	
Дата присвоения кадастрового номера:	05.05.2009	
Ранее присвоенный государственный учетный номер:	данные отсутствуют	
Местоположение:	Местоположение установлено относительно ориентира, расположенного за пределами участка. Ориентир населенный пункт. Участок находится примерно в 1300 м. по направлению на северо-запад от ориентира. Почтовый адрес ориентира: Калужская обл., р-н Мещовский, д. Казаковка.	
Площадь:	893008 +/- 8269	
Кадастровая стоимость, руб.:	2313050.95	
Кадастровые номера расположенных в пределах земельного участка объектов недвижимости:	данные отсутствуют	
Кадастровые номера объектов недвижимости, из которых образован объект недвижимости:	40:15:000000:89	
Кадастровые номера образованных объектов недвижимости:	данные отсутствуют	
Категория земель:	Земли сельскохозяйственного назначения	
Виды разрешенного использования:	для сельскохозяйственного производства	
Сведения о кадастровом инженере:	дата завершения кадастровых работ: 31.07.2006 Грицай Ольга Сергеевна, № 00941, в СРО ОПКД, СНИЛС 00807922137, договор на выполнение кадастровых работ от 24.03.2026 № 14/2026, дата завершения кадастровых работ: 22.04.2026	
Сведения о лесах, водных объектах и об иных природных объектах, расположенных в пределах земельного участка:	данные отсутствуют	



Оддел МФЦ по г. Орлу и Орловскому району
г. Орел, ул. Ленина, д. 1
Бюджетное учреждение Орловской области «Орловский государственный центр предоставления государственных и муниципальных услуг»
специалист по приему и выдаче документов
Фандеева И Г
19.05.2026 15:30:01

ДОКУМЕНТ ПОДПИСАН
ЭЛЕКТРОННОЙ ПОДПИСЬЮ
Сертификат: 0091A4F5A59507B57E6BD39D2DF6A052F8A
Владелец: ФЕДЕРАЛЬНАЯ СЛУЖБА ГОСУДАРСТВЕННОЙ РЕГИСТРАЦИИ, КАДАСТРА И КАРТОГРАФИИ
Действителен: с 16.09.2025 по 10.12.2026

инициалы, фамилия

Земельный участок		Вид объекта недвижимости	
Лист № 2 раздела 1	Всего листов раздела 1 : 3	Всего разделов: 5	Всего листов выписки: 14
19.05.2026г.			
Кадастровый номер: 40:15:220801:19			
Сведения о том, что земельный участок полностью расположен в границах зоны с особыми условиями использования территории, территории объекта культурного наследия, сельскохозяйственного угодья в составе земель сельскохозяйственного назначения, публичного сервитута	данные отсутствуют		
Сведения о том, что земельный участок расположен в границах особой экономической зоны, территории опережающего развития, зоны территориального развития в Российской Федерации, игорной зоны:	данные отсутствуют		
Сведения о том, что земельный участок расположен в границах особо охраняемой природной территории, Байкальской природной территории и ее экологических зон, лесопарковом зеленом поясе, охотничьего угодья, лесничества:	данные отсутствуют		
Сведения о расположении земельного участка и (или) расположенного на нем объекта недвижимости в границах территории, в отношении которой принято решение о резервировании земель для государственных или муниципальных нужд:	данные отсутствуют		
Сведения о результатах проведения государственного земельного надзора:	Мероприятие: Внешлановая проверка по государственному надзору проведено: Управление Россельхознадзора по Калужской области. Дата окончания проведения мероприятия по государственному земельному надзору: 08.02.2018 Результаты проведенного мероприятия: правонарушение выявлено. Вид выявленного правонарушения: административное правонарушение ст.12, пп.3 п.2 ст.13, ст.42 ЗК РФ, ч.2 ст.8.7 КоАП РФ, включая площадь нарушения: , признаки выявленного правонарушения: . В ходе проведенного мероприятия оформлен Иной документ Номер: 0116-Р/19 Дата: 08.02.2018 Не устранено		
Сведения о расположении земельного участка в границах территории, в отношении которой утвержден проект межевания территории:	данные отсутствуют		
Условный номер земельного участка:			

Отдел МФЦ по г. Орлу и Орловскому району
г. Орел, ул. Ленина, д. 1
Бюджетное учреждение Орловской области «Министерство экономического развития и инвестиций»
предоставления государственных муниципальных услуг»
специалист по приему и выдаче документов
Фандеева И Г
19.05.2026 15:30:01

ДОКУМЕНТ ПОДПИСАН
ЭЛЕКТРОННОЙ ПОДПИСЬЮ
Сертификат: 0091A4F5A599507B5E6D39D2DF4A0529A
Владелец: ФЕДЕРАЛЬНАЯ СЛУЖБА ГОСУДАРСТВЕННОЙ РЕГИСТРАЦИИ, КАДАСТРА И КАРТОГРАФИИ
Действителен: с 16.09.2025 по 10.12.2026



инициалы, фамилия

Земельный участок

вид объекта недвижимости

Лист № 3 раздела 1	Всего листов раздела 1: 3	Всего разделов: 5	Всего листов выписки: 14
--------------------	---------------------------	-------------------	--------------------------

19.05.2026г.

Кадастровый номер:

40:15:220801:19


Сведения о принятии акта и (или) заключении договора, предусматривающих предоставление в соответствии с земельным законодательством исполнительным органом государственной власти или органом местного самоуправления, находящегося в государственной или муниципальной собственности земельного участка для строительства наемного дома социального использования или наемного дома коммерческого использования:	данные отсутствуют
Сведения о том, что земельный участок или земельные участки образованы на основании решения об изъятии земельного участка и (или) расположенного на нем объекта недвижимости для государственных или муниципальных нужд:	данные отсутствуют
Сведения о том, что земельный участок образован из земель или земельного участка, государственная собственность на которые не разграничена:	данные отсутствуют
Сведения о наличии земельного спора о местоположении границ земельных участков:	данные отсутствуют
Статус записи об объекте недвижимости:	Сведения об объекте недвижимости имеют статус "актуальные"
Особые отметки:	Для данного земельного участка обеспечен доступ посредством земельного участка (земельных участков) с кадастровым номером (кадастровыми номерами): земли общего пользования. Сведения, необходимые для заполнения раздела: 4 - Сведения о частях земельного участка, отсутствуют.
Получатель выписки:	Ревякин Павел Александрович (представитель правообладателя), Правообладатель: от имени заявителя Борисова Сергея Владимировича

Отдел МФЦ по г. Орлу и Орловскому району
г. Орел, ул. Ленина, д. 1
бюджетное учреждение Орловской области «Министерство государственного жилищного строительства и жилищно-коммунального обслуживания»
предоставления государственных жилищно-коммунальных услуг»
специалист по приему и выдаче документов
Фондация ИГ
19.05.2026 15:30:01

ДОКУМЕНТ ПОДПИСАН
ЭЛЕКТРОННОЙ ПОДПИСЬЮ
Сертификат: 0091AA6F5A595807BCE6D39D2DF6A052F9A
Владелец: ФЕДЕРАЛЬНАЯ СЛУЖБА ГОСУДАРСТВЕННОЙ РЕГИСТРАЦИИ, КАДАСТРА И КАРТОГРАФИИ
Действителен с 16.09.2025 по 10.12.2026



Земельный участок	
вид объекта недвижимости	
Лист № 1 раздела 2	Всего листов раздела 2: 2
19.05.2026г.	Всего разделов: 5
Всего листов выписки: 14	
Кадастровый номер: 40:15:220801:19	
1	<p>Правообладатель (правообладатели): Борисов Сергей Владимирович, 26.12.1963, г.Оренбург, Российской Федерации, СНИЛС 093-620-843 73</p>
2	<p>Сведения о возможности предоставления третьим лицам персональных данных физического лица: 1.1.1 данные отсутствуют</p> <p>Вид, номер, дата и время государственной регистрации права: 2.1 Собственность 40-40-15/004/2013-547 28.08.2013 00:00:00</p>
3	<p>Сведения об осуществлении государственной регистрации сделки, права без необходимого в силу закона согласия третьего лица, органа: 3.1 данные отсутствуют</p>
4	Ограничение прав и обременение объекта недвижимости: не зарегистрировано
5	Договоры участия в долевом строительстве: не зарегистрировано
6	Заявленные в судебном порядке права требования: данные отсутствуют
7	Сведения о возможности предоставления третьим лицам персональных данных физического лица: данные отсутствуют
8	Сведения о возражении в отношении зарегистрированного права: данные отсутствуют
9	Сведения о наличии решения об изъятии объекта недвижимости для государственных и муниципальных нужд: данные отсутствуют
10	Сведения о невозможности государственной регистрации без личного участия правообладателя или его законного представителя: данные отсутствуют
11	<p>Правопритязания и сведения о наличии поступивших, но не рассмотренных заявлений о проведении государственной регистрации права (перехода, прекращения права), ограничения права или обременения объекта недвижимости, сделки в отношении объекта недвижимости: отсутствуют</p>
<p>Отдел «Недвижимость» Орловскому району г. Орел, ул. Ленина, д. 1 бюджетное учреждение Орловской области «Министерство имущественных отношений» предоставления государственных муниципальных услуг» специалист по приему и выдаче документов Фандеева И Г 19.05.2026 15:30:01</p>	
<p>ДОКУМЕНТ ПОДПИСАНО ЭЛЕКТРОННОЙ ПОДПИСЬЮ Сертификат: 0091.AAF5A599507B6039D2F6A052F9A Владелец: ФЕДЕРАЛЬНАЯ СЛУЖБА ГОСУДАРСТВЕННОЙ РЕГИСТРАЦИИ, КАДАСТРА И КАРТОГРАФИИ Действителен с 16.09.2025 по 10.12.2026</p>	
<p>инициалы, фамилия</p>	



Земельный участок	
Вид объекта недвижимости	
Лист № 2 раздела 2	Всего листов выписки: 14
Всего листов раздела 2: 2	Всего разделов: 5
19.05.2026г.	
Кадастровый номер: 40:15:220801:19	
11	Сведения о невозможности государственной регистрации перехода, прекращения, ограничения права на земельный участок из земель сельскохозяйственного назначения: данные отсутствуют

Отдел МФЦ по г. Орлу и Орловскому району
 г. Орел, ул. Ленина, д. 1
 Бюджетное учреждение Орловской области «Многофункциональный центр предоставления государственных и муниципальных услуг»
 специалист по приему и выдаче документов
 Фандеева И Г
 19.05.2026 15:30:01

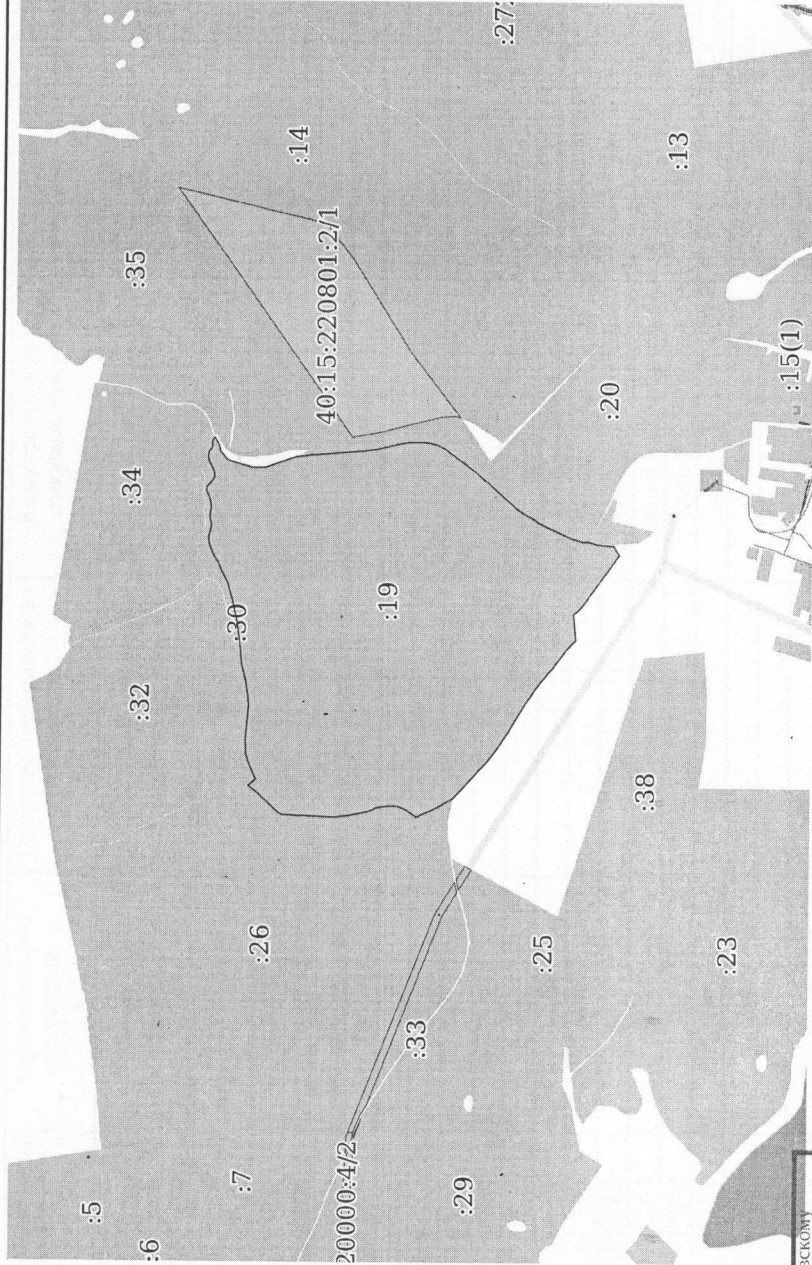
ДОКУМЕНТ ПОДПИСАН
 ЭЛЕКТРОННОЙ ПОДПИСЬЮ
 Сертификат: 0091A4AF5A595807BC7E6B39D2DFA052B9A
 Владелец: ФЕДЕРАЛЬНАЯ СЛУЖБА ГОСУДАРСТВЕННОЙ РЕГИСТРАЦИИ, КАДАСТРА И КАРТОГРАФИИ
 Действителен: с 16.09.2025 по 10.12.2026



Выписка из Единого государственного реестра недвижимости об объекте недвижимости
Описание местоположения земельного участка

Земельный участок		
вид объекта недвижимости		
Лист № 1 раздела 3	Всего листов раздела 3: 1	Всего разделов: 5
19.05.2026г.		Всего листов выписки: 14
Кадастровый номер: 40:15:220801:19		

План (чертеж, схема) земельного участка




Отдел МФЦ по г. Орлу и Орловскому району
Лист № 1: 20000
г. Орел, ул. Ленина, д. 1
Бюджетное учреждение Орловской области «Многофункциональный центр предоставления государственных и муниципальных услуг»
специалист по приему и выдаче документов
Фандеева И.Г.
19.05.2026 15:30:01

Условные обозначения:

ДОКУМЕНТ ПОДПИСАН
ЭЛЕКТРОННОЙ ПОДПИСЬЮ
Сертификат: 0091AAE5A599507BC7E6D39D2DF A052F9A
Владелец: ФЕДЕРАЛЬНАЯ СЛУЖБА ГОСУДАРСТВЕННОЙ РЕГИСТРАЦИИ, КАДАСТРА И КАРТОГРАФИИ
Действителен: с 16.09.2025 по 10.12.2026

инициалы, фамилия



Выписка из Единого государственного реестра недвижимости об объекте недвижимости
Описание местоположения земельного участка

Земельный участок	
вид объекта недвижимости	
Лист № 1 раздела 3.1	Всего листов раздела 3.1: 4
Всего разделов: 5	
Всего листов выписки: 14	
19.05.2026г.	
Кадастровый номер: 40:15:220801:19	

№ п/п	Номер точки		Дирекционный угол	Горизонтальное проложение, м	Описание закрепления на местности	Кадастровые номера смежных участков	Сведения об адресах правообладателей смежных земельных участков
	начальная ая	конечная ая					
1	2	3	4	5	6	7	8
1	1.1.1	1.1.2	91°32.9'	13.31	-	40:15:220801:31	Московская обл
2	1.1.2	1.1.3	133°32.3'	20.53	-	40:15:220801:31	Московская обл
3	1.1.3	1.1.4	119°42.4'	12.98	-	40:15:220801:31	Московская обл
4	1.1.4	1.1.5	94°6.4'	11.31	-	40:15:220801:31	Московская обл
5	1.1.5	1.1.6	77°2.2'	10.74	-	40:15:220801:31	Московская обл
6	1.1.6	1.1.7	67°5.1'	11.94	-	40:15:220801:31	Московская обл
7	1.1.7	1.1.8	61°45.4'	19.08	-	40:15:220801:31	Московская обл
8	1.1.8	1.1.9	83°23.8'	13.48	-	40:15:220801:31	Московская обл
9	1.1.9	1.1.10	99°55.4'	12.65	-	40:15:220801:31	Московская обл
10	1.1.10	1.1.11	124°35.4'	15.89	-	40:15:220801:34	Московская обл
11	1.1.11	1.1.12	90°0.0'	16.19	-	40:15:220801:34	Московская обл
12	1.1.12	1.1.13	114°20.7'	13.85	-	40:15:220801:34	Московская обл
13	1.1.13	1.1.14	236°59.2'	15.73	-	данные отсутствуют	данные отсутствуют
14	1.1.14	1.1.15	242°58.0'	12.03	-	данные отсутствуют	данные отсутствуют
15	1.1.15	1.1.16	254°32.6'	19.66	-	данные отсутствуют	данные отсутствуют
16	1.1.16	1.1.17	228°18.3'	30.17	-	данные отсутствуют	данные отсутствуют
17	1.1.17	1.1.18	197°28.9'	41.05	-	данные отсутствуют	данные отсутствуют
18	1.1.18	1.1.19	194°30.8'	34.59	-	данные отсутствуют	данные отсутствуют
19	1.1.19	1.1.20	179°21.1'	35.3	-	данные отсутствуют	данные отсутствуют
20	1.1.20	1.1.21	160°12.9'	94.33	-	данные отсутствуют	данные отсутствуют
21	1.1.21	1.1.22	173°53.6'	39.86	-	данные отсутствуют	данные отсутствуют
22	1.1.22	1.1.23	173°53.6'	155.57	-	40:15:220801:20	адрес отсутствует

району

г. Орел, ул. Ленина, д. 1

Бюджетное учреждение Орловской области «Орловский государственный архивно-информационный центр»

предоставления государственной информации

муниципальных услуг»

специалист по приему и выдаче документов

Фандеева И Г

19.05.2026 15:30:01

ДОКУМЕНТ ПОДПИСАН ЭЛЕКТРОННОЙ ПОДПИСЬЮ

Сертификат: 0091A0F5A595507B7E6D39D2F8A052F9A
Владелец: ФЕДЕРАЛЬНАЯ СЛУЖБА ГОСУДАРСТВЕННОЙ РЕГИСТРАЦИИ, КАДАСТРА И КАРТОГРАФИИ
Действителен: с 16.09.2025 по 10.12.2026

ИНИЦИАЛЫ, ФАМИЛИЯ

Для документов

Земельный участок	
вид объекта недвижимости	

Лист № 2 раздела 3.1	Всего листов раздела 3.1: 4	Всего разделов: 5	Всего листов выписки: 14
----------------------	-----------------------------	-------------------	--------------------------

19.05.2026г. Кадастровый номер: 40:15:220801:19

1	2	3	4	5	6	7	8
23	1.1.23	1.1.24	172°56.2'	38.22	-	40:15:220801:20	адрес отсутствует
24	1.1.24	1.1.25	166°28.4'	61.57	-	40:15:220801:20	адрес отсутствует
25	1.1.25	1.1.26	169°56.2'	30.84	-	40:15:220801:20	адрес отсутствует
26	1.1.26	1.1.27	179°30.2'	43.86	-	40:15:220801:20	адрес отсутствует
27	1.1.27	1.1.28	186°53.6'	12.58	-	40:15:220801:20	адрес отсутствует
28	1.1.28	1.1.29	192°26.2'	26.51	-	40:15:220801:20	адрес отсутствует
29	1.1.29	1.1.30	207°59.3'	27.53	-	40:15:220801:20	адрес отсутствует
30	1.1.30	1.1.31	216°44.2'	91.37	-	40:15:220801:20	адрес отсутствует
31	1.1.31	1.1.32	219°22.8'	44.62	-	40:15:220801:20	адрес отсутствует
32	1.1.32	1.1.33	221°36.1'	134.3	-	40:15:220801:20	адрес отсутствует
33	1.1.33	1.1.34	212°11.1'	71.92	-	40:15:220801:20	адрес отсутствует
34	1.1.34	1.1.35	206°53.6'	32.01	-	40:15:220801:20	адрес отсутствует
35	1.1.35	1.1.36	204°48.1'	67.89	-	40:15:220801:20	адрес отсутствует
36	1.1.36	1.1.37	197°40.2'	33.87	-	40:15:220801:20	адрес отсутствует
37	1.1.37	1.1.38	184°12.7'	12.39	-	40:15:220801:20	адрес отсутствует
38	1.1.38	1.1.39	130°41.2'	2.16	-	40:15:220801:21, 40:15:220801:20	адрес отсутствует
39	1.1.39	1.1.40	195°35.6'	32.59	-	40:15:220801:21	адрес отсутствует
40	1.1.40	1.1.41	184°43.5'	45.89	-	40:15:220801:21	адрес отсутствует
41	1.1.41	1.1.42	238°5.3'	30.91	-	данные отсутствуют	данные отсутствуют
42	1.1.42	1.1.43	305°5.0'	127.82	-	данные отсутствуют	данные отсутствуют
43	1.1.43	1.1.44	304°21.6'	62.65	-	данные отсутствуют	данные отсутствуют
44	1.1.44	1.1.45	321°34.1'	26.58	-	данные отсутствуют	данные отсутствуют
45	1.1.45	1.1.46	264°40.2'	77.29	-	данные отсутствуют	данные отсутствуют
46	1.1.46	1.1.47	327°41.6'	2.41	-	данные отсутствуют	данные отсутствуют
47	1.1.47	1.1.48	313°55.7'	30.27	-	данные отсутствуют	данные отсутствуют
48	1.1.48	1.1.49	305°47.0'	49.97	-	данные отсутствуют	данные отсутствуют
49	1.1.49	1.1.50	308°34.3'	91.07	-	данные отсутствуют	данные отсутствуют
50	1.1.50	1.1.51	303°24.3'	68.68	-	данные отсутствуют	данные отсутствуют
51	1.1.51	1.1.52	300°22.9'	86.09	-	данные отсутствуют	данные отсутствуют

г. Орел, ул. Ленина, д. 1	ДОКУМЕНТ ПОДПИСАН	ИНН
Бюджетное учреждение Орловской области «Орловский центр предоставления государственных муниципальных услуг»	ЭЛЕКТРОННОЙ ПОДПИСЬЮ	5153002154
специалист по приему и выдаче документов И Г Фандеева И Г	Сертификат: 0091AA6FA5958078CE6B39D2BFA052FA	154
19.05.2026 15:30:01	Владелец: ФЕДЕРАЛЬНАЯ СЛУЖБА ГОСУДАРСТВЕННОЙ РЕГИСТРАЦИИ, КАДАСТРА И КАРТОГРАФИИ	ИНН
	Действителен с 16.09.2025 по 10.12.2026	5153002154



Земельный участок
вид объекта недвижимостиЛист № 3 раздела 3.1
Всего листов раздела 3.1: 4
Всего разделов: 5
Всего листов выписки: 14

19.05.2026г.

Кадастровый номер: 40:15:220801:19

1	2	3	4	5	6	7	8
52	1.1.52	1.1.53	302°39.9'	48.82	-	данные отсутствуют	данные отсутствуют
53	1.1.53	1.1.54	305°38.8'	43.77	-	данные отсутствуют	данные отсутствуют
54	1.1.54	1.1.55	311°48.3'	39.45	-	данные отсутствуют	данные отсутствуют
55	1.1.55	1.1.56	312°17.1'	117.46	-	данные отсутствуют	данные отсутствуют
56	1.1.56	1.1.57	330°35.9'	68.32	-	данные отсутствуют	данные отсутствуют
57	1.1.57	1.1.58	335°23.8'	49.53	-	40:15:220801:26	данные отсутствуют
58	1.1.58	1.1.59	34°46.7'	39.53	-	40:15:220801:26	Московская обл
59	1.1.59	1.1.60	22°41.9'	23.61	-	данные отсутствуют	Московская обл
60	1.1.60	1.1.61	1°50.7'	24.53	-	данные отсутствуют	данные отсутствуют
61	1.1.61	1.1.62	351°3.4'	35.38	-	данные отсутствуют	данные отсутствуют
62	1.1.62	1.1.63	334°29.7'	28.03	-	данные отсутствуют	данные отсутствуют
63	1.1.63	1.1.64	348°17.3'	55.32	-	данные отсутствуют	данные отсутствуют
64	1.1.64	1.1.65	353°52.6'	43.6	-	данные отсутствуют	данные отсутствуют
65	1.1.65	1.1.66	2°15.4'	147.85	-	данные отсутствуют	данные отсутствуют
66	1.1.66	1.1.67	21°4.6'	10.29	-	данные отсутствуют	данные отсутствуют
67	1.1.67	1.1.68	42°56.5'	91.11	-	40:15:220801:26	Московская обл
68	1.1.68	1.1.69	37°19.0'	30.3	-	40:15:220801:26	Московская обл
69	1.1.69	1.1.70	140°17.0'	29.03	-	40:15:220801:30	Московская обл
70	1.1.70	1.1.71	65°10.9'	46.96	-	40:15:220801:30	Московская обл
71	1.1.71	1.1.72	72°38.7'	29.87	-	40:15:220801:30	Московская обл
72	1.1.72	1.1.73	86°25.9'	38.08	-	40:15:220801:30	Московская обл
73	1.1.73	1.1.74	94°33.5'	39.01	-	40:15:220801:30	Московская обл
74	1.1.74	1.1.75	94°50.3'	67.47	-	40:15:220801:30	Московская обл
75	1.1.75	1.1.76	83°7.0'	67.24	-	40:15:220801:30	Московская обл
76	1.1.76	1.1.77	75°56.2'	52.02	-	40:15:220801:30	Московская обл
77	1.1.77	1.1.78	84°14.3'	56.78	-	40:15:220801:30	Московская обл
78	1.1.78	1.1.79	81°51.9'	69.19	-	40:15:220801:30	Московская обл
79	1.1.79	1.1.80	77°56.1'	61.62	-	40:15:220801:30	Московская обл
80	1.1.80	1.1.81	73°54.5'	51.99	-	40:15:220801:30	Московская обл

району
г. Орел, ул. Ленина, д. 1
Бюджетное учреждение Орловской области
предоставления государственных муниципальных услуг»
специалист по приему и выдаче документов
Франдеева И Г
19.05.2026 15:30:01

ДОКУМЕНТ ПОДПИСАН
ЭЛЕКТРОННОЙ ПОДПИСЬЮ
Сертификат: 0001AAG5A599507BCE6D39D2DF A0652F9A
Владелец: ФЕДЕРАЛЬНАЯ СЛУЖБА ГОСУДАРСТВЕННОЙ
РЕГИСТРАЦИИ, КАДАСТРА И КАРТОГРАФИИ
Действителен: с 16.09.2025 по 10.12.2026

инициалы, фамилия



Земельный участок
 Вид объекта недвижимости


Лист № 4 раздела 3.1
 Всего листов раздела 3.1: 4
 Всего разделов: 5
 Всего листов выписки: 14

19.05.2026г.
 Кадастровый номер: 40:15:220801:19

1	2	3	4	5	6	7	8
81	1.1.81	1.1.82	64°29.2'	50.22	-	40:15:220801:30	Московская обл
82	1.1.82	1.1.83	66°38.9'	13.8	-	данные отсутствуют	данные отсутствуют
83	1.1.83	1.1.84	59°8.5'	24.08	-	40:15:220801:31	Московская обл
84	1.1.84	1.1.85	65°48.3'	21.74	-	40:15:220801:31	Московская обл
85	1.1.85	1.1.86	72°59.3'	20.75	-	40:15:220801:31	Московская обл
86	1.1.86	1.1.87	86°10.0'	18.25	-	40:15:220801:31	Московская обл
87	1.1.87	1.1.88	105°24.1'	27.67	-	40:15:220801:31	Московская обл
88	1.1.88	1.1.89	90°0.0'	10.59	-	40:15:220801:31	Московская обл
89	1.1.89	1.1.90	75°12.3'	16.29	-	40:15:220801:31	Московская обл
90	1.1.90	1.1.91	92°8.5'	10.17	-	40:15:220801:31	Московская обл
91	1.1.91	1.1.92	99°28.0'	19.64	-	40:15:220801:31	Московская обл
92	1.1.92	1.1.93	83°42.2'	14.59	-	40:15:220801:31	Московская обл
93	1.1.93	1.1.94	75°57.3'	16.61	-	40:15:220801:31	Московская обл
94	1.1.94	1.1.1	63°26.9'	18.01	-	40:15:220801:31	Московская обл

Отдел МФЦ по г. Орлу и Орловскому району
 г. Орел, ул. Ленина, д. 1
 Бюджетное учреждение Орловской области «Министерство государственного архивного дела»
 предоставление государственной услуги «Наименование должности специалиста по приему и выдаче документов И Г»
 19.05.2026 15:30:01

ДОКУМЕНТ ПОДПИСАН
 ЭЛЕКТРОННОЙ ПОДПИСЬЮ
 Сертификат: 0091AAE5A599507BC5BD39D2DF4052F9A
 Владелец: ФЕДЕРАЛЬНАЯ СЛУЖБА ГОСУДАРСТВЕННОЙ РЕГИСТРАЦИИ, КАДАСТРА И КАРТОГРАФИИ
 Действителен: с 16.09.2025 по 10.12.2026



Выписка из Единого государственного реестра недвижимости об объекте недвижимости
Описание местоположения земельного участка

Земельный участок	
вид объекта недвижимости	
Лист № 1 раздела 3.2	Всего листов раздела 3.2: 4
Всего разделов: 5	
Всего листов выписки: 14	
19.05.2026г.	
Кадастровый номер: 40:15:220801:19	

Сведения о характерных точках границы земельного участка

Номер точки	Координаты, м		Описание закрепления на местности	Средняя квадратичная погрешность определения координат характерных точек границ земельного участка, м
	X	Y		
1	2	3	4	5
1	400419.99	1230549.19	Закрепление отсутствует	2.5
2	400419.63	1230562.5	Закрепление отсутствует	2.5
3	400405.49	1230577.38	Закрепление отсутствует	2.5
4	400399.06	1230588.65	Закрепление отсутствует	2.5
5	400398.25	1230599.93	Закрепление отсутствует	2.5
6	400400.66	1230610.4	Закрепление отсутствует	2.5
7	400405.31	1230621.4	Закрепление отсутствует	2.5
8	400414.34	1230638.21	Закрепление отсутствует	2.5
9	400415.89	1230651.6	Закрепление отсутствует	2.5
10	400413.71	1230664.06	Закрепление отсутствует	2.5
11	400404.69	1230677.14	Закрепление отсутствует	2.5
12	400404.69	1230693.33	Закрепление отсутствует	2.5
13	400398.98	1230705.95	Закрепление отсутствует	2.5
14	400390.41	1230692.76	Закрепление отсутствует	2.5
15	400384.94	1230682.04	Закрепление отсутствует	2.5
16	400379.7	1230663.09	Закрепление отсутствует	2.5
17	400359.63	1230640.56	Закрепление отсутствует	2.5
18	400320.48	1230628.23	Закрепление отсутствует	2.5
19	400286.99	1230619.56	Закрепление отсутствует	2.5
20	400251.69	1230619.96	Закрепление отсутствует	2.5
21	400162.93	1230651.89	Закрепление отсутствует	2.5
Ограда МФУ	по г. Орел, ул. Ленина, д. 1	по адресу 1230656.13	Закрепление отсутствует	2.5

району	ДОКУМЕНТ ПОДПИСАН	инициалы, фамилия
г. Орел, ул. Ленина, д. 1	ЭЛЕКТРОННОЙ ПОДПИСЬЮ	
Бюджетное учреждение Орловской области «Орловский государственный архив и краеведческий музей»	Сертификат: 0691AA45A599507B5E6D39D2DFA652F9A	
предоставления государственных муниципальных услуг»	Владелец: ФЕДЕРАЛЬНАЯ СЛУЖБА ГОСУДАРСТВЕННОЙ РЕГИСТРАЦИИ, КАДАСТРА И КАРТОГРАФИИ	
Муниципальных услуг»	Действителен: с 16.09.2025 по 10.12.2026	
специалист по приему и выдаче документов		
Фандеева И Г		
19.05.2026 15:30:01		



Земельный участок
 Вид объекта недвижимости

Лист № 2 раздела 3.2: 4 Всего листов раздела 3.2: 4 Всего листов выписки: 14

19.05.2026г.
 Кадастровый номер: 40:15:220801:19

1	2	3	4	5
23	399968.23	1230668.57	Закрепление отсутствует	2.5
24	399930.3	1230673.27	Закрепление отсутствует	2.5
25	399870.44	1230687.67	Закрепление отсутствует	2.5
26	399840.07	1230693.06	Закрепление отсутствует	2.5
27	399796.21	1230693.44	Закрепление отсутствует	2.5
28	399783.72	1230691.93	Закрепление отсутствует	2.5
29	399757.83	1230686.22	Закрепление отсутствует	2.5
30	399733.52	1230673.3	Закрепление отсутствует	2.5
31	399660.3	1230618.65	Закрепление отсутствует	2.5
32	399625.81	1230590.34	Закрепление отсутствует	2.5
33	399525.38	1230501.17	Закрепление отсутствует	2.5
34	399464.51	1230462.86	Закрепление отсутствует	2.5
35	399435.96	1230448.38	Закрепление отсутствует	2.5
36	399374.33	1230419.9	Закрепление отсутствует	2.5
37	399342.06	1230409.62	Закрепление отсутствует	2.5
38	399329.7	1230408.71	Закрепление отсутствует	2.5
39	399328.29	1230410.35	Закрепление отсутствует	2.5
40	399296.9	1230401.59	Закрепление отсутствует	2.5
41	399251.17	1230397.81	Закрепление отсутствует	2.5
42	399234.83	1230371.57	Закрепление отсутствует	2.5
43	399308.3	1230266.97	Закрепление отсутствует	2.5
44	399343.66	1230215.25	Закрепление отсутствует	2.5
45	399364.48	1230198.73	Закрепление отсутствует	2.5
46	399357.3	1230121.77	Закрепление отсутствует	2.5
47	399359.34	1230120.48	Закрепление отсутствует	2.5
48	399380.34	1230098.68	Закрепление отсутствует	2.5
49	399409.56	1230058.14	Закрепление отсутствует	2.5
50	399466.34	1229986.94	Закрепление отсутствует	2.5
51	399504.15	1229929.61	Закрепление отсутствует	2.5

Офис МФЦ по г. Орлу и Орловскому району
 г. Орел, ул. Ленина, д. 1
 Бюджетное учреждение Орловской области «Орловский информационный центр предоставления государственных и муниципальных услуг»
 специалист по приему и выдаче документов
 Фандеева И Г
 19.05.2026 15:30:01

ДОКУМЕНТ ПОДПИСАН
 ЭЛЕКТРОННОЙ ПОДПИСЬЮ
 Сертификат: 0691AAB5A59507B5EB039D2FA052F9A
 Владелец: ФЕДЕРАЛЬНАЯ СЛУЖБА ГОСУДАРСТВЕННОЙ РЕГИСТРАЦИИ, КАДАСТРА И КАРТОГРАФИИ
 Действителен: с 16.09.2025 по 10.12.2026

инициалы, фамилия



Земельный участок

вид объекта недвижимости

Всего листов выписки: 14

Всего разделов: 5

Всего листов раздела 3.2: 4

19.05.2026г.

Кадастровый номер:

40:15:220801:19

1	2	3	4	5
52	399547.69	1229855.34	Закрепление отсутствует	2.5
53	399574.04	1229814.24	Закрепление отсутствует	2.5
54	399599.55	1229778.67	Закрепление отсутствует	2.5
55	399625.85	1229749.26	Закрепление отсутствует	2.5
56	399704.88	1229662.36	Закрепление отсутствует	2.5
57	399764.4	1229628.82	Закрепление отсутствует	2.5
58	399809.43	1229608.2	Закрепление отсутствует	2.5
59	399841.9	1229630.75	Закрепление отсутствует	2.5
60	399863.68	1229639.86	Закрепление отсутствует	2.5
61	399888.2	1229640.65	Закрепление отсутствует	2.5
62	399923.15	1229635.15	Закрепление отсутствует	2.5
63	399948.45	1229623.08	Закрепление отсутствует	2.5
64	400002.62	1229611.85	Закрепление отсутствует	2.5
65	400045.97	1229607.2	Закрепление отсутствует	2.5
66	400193.71	1229613.02	Закрепление отсутствует	2.5
67	400203.31	1229616.72	Закрепление отсутствует	2.5
68	400270.01	1229678.79	Закрепление отсутствует	2.5
69	400294.11	1229697.16	Закрепление отсутствует	2.5
70	400271.78	1229715.71	Закрепление отсутствует	2.5
71	400291.49	1229758.33	Закрепление отсутствует	2.5
72	400300.4	1229786.84	Закрепление отсутствует	2.5
73	400302.77	1229824.85	Закрепление отсутствует	2.5
74	400299.67	1229863.74	Закрепление отсутствует	2.5
75	400293.98	1229930.97	Закрепление отсутствует	2.5
76	400302.04	1229997.73	Закрепление отсутствует	2.5
77	400314.68	1230048.19	Закрепление отсутствует	2.5
78	400320.38	1230104.68	Закрепление отсутствует	2.5
79	400330.17	1230173.17	Закрепление отсутствует	2.5
80	400343.05	1230233.43	Закрепление отсутствует	2.5

Отдел МФЦ по г. Орлу и Орловскому району

г. Орел, ул. Ленина, д. 1

Бюджетное учреждение Орловской области

предоставления государственных услуг»

муниципальных услуг»

специалист по приему и выдаче документов

Фондеева И Г

19.05.2026 15:30:01

ФИО, наименование должности



ДОКУМЕНТ ПОДПИСАН

ЭЛЕКТРОННОЙ ПОДПИСЬЮ

Сертификат: 0091AAAF5A599507B57E60D9D29FA08299A

Владелец: ФЕДЕРАЛЬНАЯ СЛУЖБА ГОСУДАРСТВЕННОЙ

РЕГИСТРАЦИИ, КАДАСТРА И КАРТОГРАФИИ

Действителен: с 16.09.2025 по 10.12.2026

инициалы, фамилия



Земельный участок
вид объекта недвижимости

Лист № 4 раздела 3.2: 4 Всего листов раздела 3.2: 4 Всего разделов: 5 Всего листов выписки: 14

19.05.2026г.

Кадастровый номер:

40:15:220801:19

1	2	3	4	5
81	400357.46	1230283.38	Закрепление отсутствует	2.5
82	400379.09	1230328.7	Закрепление отсутствует	2.5
83	400384.56	1230341.37	Закрепление отсутствует	2.5
84	400396.91	1230362.04	Закрепление отсутствует	2.5
85	400405.82	1230381.87	Закрепление отсутствует	2.5
86	400411.89	1230401.71	Закрепление отсутствует	2.5
87	400413.11	1230419.92	Закрепление отсутствует	2.5
88	400405.76	1230446.6	Закрепление отсутствует	2.5
89	400405.76	1230457.19	Закрепление отсутствует	2.5
90	400409.92	1230472.94	Закрепление отсутствует	2.5
91	400409.54	1230483.1	Закрепление отсутствует	2.5
92	400406.31	1230502.47	Закрепление отсутствует	2.5
93	400407.91	1230516.97	Закрепление отсутствует	2.5
94	400411.94	1230533.08	Закрепление отсутствует	2.5
1	400419.99	1230549.19	Закрепление отсутствует	2.5

Отдел МФЦ по г. Орлу и Орловскому району
г. Орел, ул. Ленина, д. 1
Бюджетное учреждение Орловской области «Многофункциональный центр предоставления государственных и муниципальных услуг»
специалист по приему и выдаче документов
Фандеева И Г
19.05.2026 15:30:01



ДОКУМЕНТ ПОДПИСАН
ЭЛЕКТРОННОЙ ПОДПИСЬЮ
Сертификат: 0091A4A5A599507B5E6D39D2DF A052F9A
Владелец: ФЕДЕРАЛЬНАЯ СЛУЖБА ГОСУДАРСТВЕННОЙ РЕГИСТРАЦИИ, КАДАСТРА И КАРТОГРАФИИ
Действителен с 16.09.2025 по 10.12.2026

инициалы, фамилия

