

Управление Федеральной службы государственной регистрации, кадастра и картографии по Калужской области
полное наименование органа регистрации прав


Выписка из Единого государственного реестра недвижимости об объекте недвижимости

Сведения о характеристиках объекта недвижимости

В Единый государственный реестр недвижимости внесены следующие сведения:

Раздел 1 Лист 1	
Земельный участок	
Лист № 1 раздела 1	Всего листов раздела 1: 3
Вид объекта недвижимости	Всего разделов: 8
01.06.2026г.	Всего листов выписки: 24
Кадастровый номер:	40:15:220601:15
Номер кадастрового квартала:	40:15:220601
Дата присвоения кадастрового номера:	22.04.2009
Ранее присвоенный государственный учетный номер:	данные отсутствуют
Местоположение:	Местоположение установлено относительно ориентира, расположенного за пределами участка. Ориентир населенный пункт. Участок находится примерно в 1800, по направлению на юго-запад от ориентира. Почтовый адрес ориентира: Калужская обл., р-н Мещовский, д. Казаковка.
Площадь:	1243400 +/- 9757
Кадастровая стоимость, руб.:	3126426,22
Кадастровые номера расположенных в пределах земельного участка объектов недвижимости:	40:15:000000:1542
Кадастровые номера объектов недвижимости, из которых образован объект недвижимости:	40:15:000000:89
Кадастровые номера образованных объектов недвижимости:	данные отсутствуют
Категория земель:	Земли сельскохозяйственного назначения
Виды разрешенного использования:	для сельскохозяйственного производства
Сведения о кадастровом инженере:	дата завершения кадастровых работ: 31.07.2008
Сведения о лесах, водных объектах и об иных природных объектах, расположенных в пределах земельного участка:	Грицай Ольга Сергеевна, № 00941, в СРО ОПКД, СНИЛС 00807922137, договор на выполнение кадастровых работ от 24.03.2026 № 14/2026, дата завершения кадастровых работ: 22.04.2026 данные отсутствуют


Отдел МФЦ по г. Орлу и Орловскому району
г. Орел, ул. Ленина, д. 1
Областное государственное учреждение «Орелский МФЦ по г. Орлу и Орловскому району»
специалист по приёму и выдаче документов
Денисова Елена Владимировна
01.06.2026 13:17:38


ДОКУМЕНТ ПОДПИСАН
ЭЛЕКТРОННОЙ ПОДПИСЬЮ
Сертификат: 0691AA6F5A599507BC5E6D39D2F6A062F9A
Владелец: ФЕДЕРАЛЬНАЯ СЛУЖБА ГОСУДАРСТВЕННОЙ РЕГИСТРАЦИИ КАДАСТРА И КАРТОГРАФИИ
Действителен с 16.09.2025 по 10.12.2026



Земельный участок	
вид объекта недвижимости	
Лист № 2 раздела 1	Всего листов раздела 1: 3
01.06.2026г.	Всего листов выписки: 24
Кадастровый номер: 40:15:220601:15	
Сведения о том, что земельный участок полностью расположен в границах зоны с особыми условиями использования территории, территории объекта культурного наследия, сельскохозяйственного угодья в составе земель сельскохозяйственного назначения, публичного сервитута	данные отсутствуют
Сведения о том, что земельный участок расположен в границах особой экономической зоны, территории опережающего развития, зоны территориального развития в Российской Федерации, итерной зоны:	данные отсутствуют
Сведения о том, что земельный участок расположен в границах особо охраняемой природной территории, Байкальской природной территории и ее экологических зон, лесопарковом зеленом поясе, охотничьего угодья, лесничества:	данные отсутствуют
Сведения о расположении земельного участка и (или) расположенного на нем объекта недвижимости в границах территории, в отношении которой принято решение о резервировании земель для государственных или муниципальных нужд:	данные отсутствуют
Сведения о результатах проведения государственного земельного надзора:	Мероприятие: Внеплановая проверка по государственному земельному надзору проведено: Управление Россельхознадзора по Калужской области. Дата окончания проведения мероприятия по государственному земельному надзору: 08.02.2018 Результат проведения мероприятия: правонарушение выявлено. Вид выявленного правонарушения: административное правонарушение ст.12, пп.3 п.2 ст.13, ст.42 ЗК РФ, ч.2 ст.8.7 КоАП РФ, включая площадь нарушения; признаки выявленного правонарушения: В ходе проведенного мероприятия оформлен Иной документ Номер: 016-Р/19 Дата: 08.02.2018 Не устранено
Сведения о расположении земельного участка в границах территории, в отношении которой утвержден проект межевания территории:	данные отсутствуют
Условный номер земельного участка:	данные отсутствуют

Отдел МФЦ по г. Орлу и Орловскому району
г. Орел, ул. Ленина, д. 1
Обособленное подразделение Отдела МФЦ по г. Орлу и Орловскому муниципальному округу.
специалист по приему и выдаче документов
Денисова Елена Владимировна
01.06.2026 13:17:38


 ДОКУМЕНТ ПОДПИСАН
ЭЛЕКТРОННОЙ ПОДПИСЬЮ
Сертификат: 0091AAEF5A599507BC7E6D39D2DF.A052F9A
Владелец: ФЕДЕРАЛЬНАЯ СЛУЖБА ГОСУДАРСТВЕННОЙ РЕГИСТРАЦИИ, КАДАСТРА И КАРТОГРАФИИ
Действителен: с 16.09.2025 по 10.12.2026



Земельный участок		Вид объекта недвижимости	
Лист № 3 раздела 1	Всего листов раздела 1: 3	Всего разделов: 8	Всего листов выписки: 24
01.06.2026г.			
Кадастровый номер: 40:15:220601:15			
Сведения о принятии акта и (или) заключении договора, предусматривающих предоставление в соответствии с земельным законодательством исполнительным органом государственной власти или органом местного самоуправления, находящегося в государственной или муниципальной собственности земельного участка для строительства наемного дома социального использования или наемного дома коммерческого использования;	данные отсутствуют		
Сведения о том, что земельный участок или земельные участки образованы на основании решения об изъятии земельного участка и (или) расположенного на нем объекта недвижимости для государственных или муниципальных нужд;	данные отсутствуют		
Сведения о том, что земельный участок образован из земель или земельного участка, государственная собственность на которые не разграничена;	данные отсутствуют		
Сведения о наличии земельного спора о местоположении границ земельных участков;	данные отсутствуют		
Статус записи об объекте недвижимости;	Сведения об объекте недвижимости имеют статус "актуальные"		
Особые отметки:	Для данного земельного участка обеспечен доступ посредством земельного участка (земельных участков) с кадастровым номером (кадастровыми номерами): земли общего пользования. Сведения об ограничениях права на объект недвижимости, обременениях данного объекта, не зарегистрированных в реестре прав, ограничений прав и обременений недвижимого имущества: вид ограничения (обременения): ограничения прав на земельный участок, предусмотренные статьей 56 Земельного кодекса Российской Федерации; срок действия: с 26.03.2024; реквизиты документа-основания: приказ "Об утверждении границы охранной зоны газораспределительной сети объекта газоснабжения" от 04.03.2024 № 108-оз выдан: Управление архитектуры и градостроительства Калужской области.		
Получатель выписки:	Ревякин Павел Александрович (представитель правообладателя), Правообладатель: от имени заявителя Борисова Сергея Владимировича		

Отдел МФЦ по г. Орлу и Орловскому району
г. Орел, ул. Ленина, д. 1
Областное государственное учреждение
МФЦ по г. Орлу и Орловскому району
специалист по приёму и выдаче документов
Денисова Елена Владимировна
01.06.2026 13:17:38

ДОКУМЕНТ ПОДПИСАН
ЭЛЕКТРОННОЙ ПОДПИСЬЮ
Сертификат: 0091A4F3A599507BC7E6D3902DF40529A
Владелец: ФЕДЕРАЛЬНАЯ СЛУЖБА ГОСУДАРСТВЕННОЙ РЕГИСТРАЦИИ, КАДАСТРА И КАРТОГРАФИИ
Действителен с 16.09.2025 по 10.12.2026




Выписка из Единого государственного реестра недвижимости об объекте недвижимости
Сведения о зарегистрированных правах

Земельный участок	
Лист № 1 раздела 2	Всего листов раздела 2: 2
Всего разделов: 8	Всего листов выписки: 24
01.06.2026г.	
Кадастровый номер: 40:15:220601:15	

1	Правообладатель (правообладатели):	1.1	Борисов Сергей Владимирович, 26.12.1963, г.Оренбург; Российской Федерации, СНИЛС 093-620-843 73
	Сведения о возможности предоставления третьим лицам персональных данных физического лица:	1.1.1	данные отсутствуют
2	Вид, номер, дата и время государственной регистрации права:	2.1	Собственность 40-40-15/004/2013-551 28.08.2013 00:00:00
3	Сведения об осуществлении государственной регистрации сделки, права без необходимого в силу закона согласия третьего лица, органа:	3.1	данные отсутствуют
4	Ограничение прав и обременение объекта недвижимости:		не зарегистрировано
5	Договоры участия в долевом строительстве:		не зарегистрировано
6	Заявленные в судебном порядке права требования:		данные отсутствуют
7	Сведения о возможности предоставления третьим лицам персональных данных физического лица		данные отсутствуют
8	Сведения о выражении в отношении зарегистрированного права:		данные отсутствуют
9	Сведения о наличии решения об изъятии объекта недвижимости для государственных и муниципальных нужд:		данные отсутствуют
10	Сведения о невозможности государственной регистрации без личного участия правообладателя или его законного представителя:		данные отсутствуют
11	Правопритязания и сведения о наличии поступивших, но рассмотренных заявлений о проведении государственной регистрации права (перехода, прекращения права), ограничения права или обременения объекта недвижимости, сделки в отношении объекта недвижимости:		отсутствуют

Отдел МФЦ по г. Орлу и Орловскому району
г. Орел, ул. Ленина, д. 1
Областное государственное учреждение
МФЦ по г. Орлу и Орловскому району
муниципальному округу
специалист по приему и выдаче документов
Денисова Елена Владимировна
01.06.2026 13:17:38


ДОКУМЕНТ ПОДПИСАН
ЭЛЕКТРОННОЙ ПОДПИСЬЮ
Сертификат: 0091.AA1F5A59557B5C7E6D392DF6A052F9A
Владелец: ФЕДЕРАЛЬНАЯ СЛУЖБА ГОСУДАРСТВЕННОЙ РЕГИСТРАЦИИ, КАДАСТРА И КАРТОГРАФИИ
Действителен с 16.09.2025 по 10.12.2026



Земельный участок	
вид объекта недвижимости	
Лист № 2 раздела 2	Всего листов выписки: 24
Всего листов раздела 2: 2	Всего разделов: 8
01.06.2026г.	
Кадастровый номер: 40:15:220601:15	
11	Сведения о невозможности государственной регистрации перехода, прекращения, ограничения права на земельный участок из земель сельскохозяйственного назначения: данные отсутствуют

Отдел МФЦ по г. Орлу и Орловскому району
 г. Орел, ул. Ленина, д. 1
 Общероссийский номер службы поддержки: 8 800 100 7000
 МФЦ по г. Орлу и Орловскому району
 специалист по приёму и выдаче документов
 Денисова Елена Владимировна
 01.06.2026 13:17:38

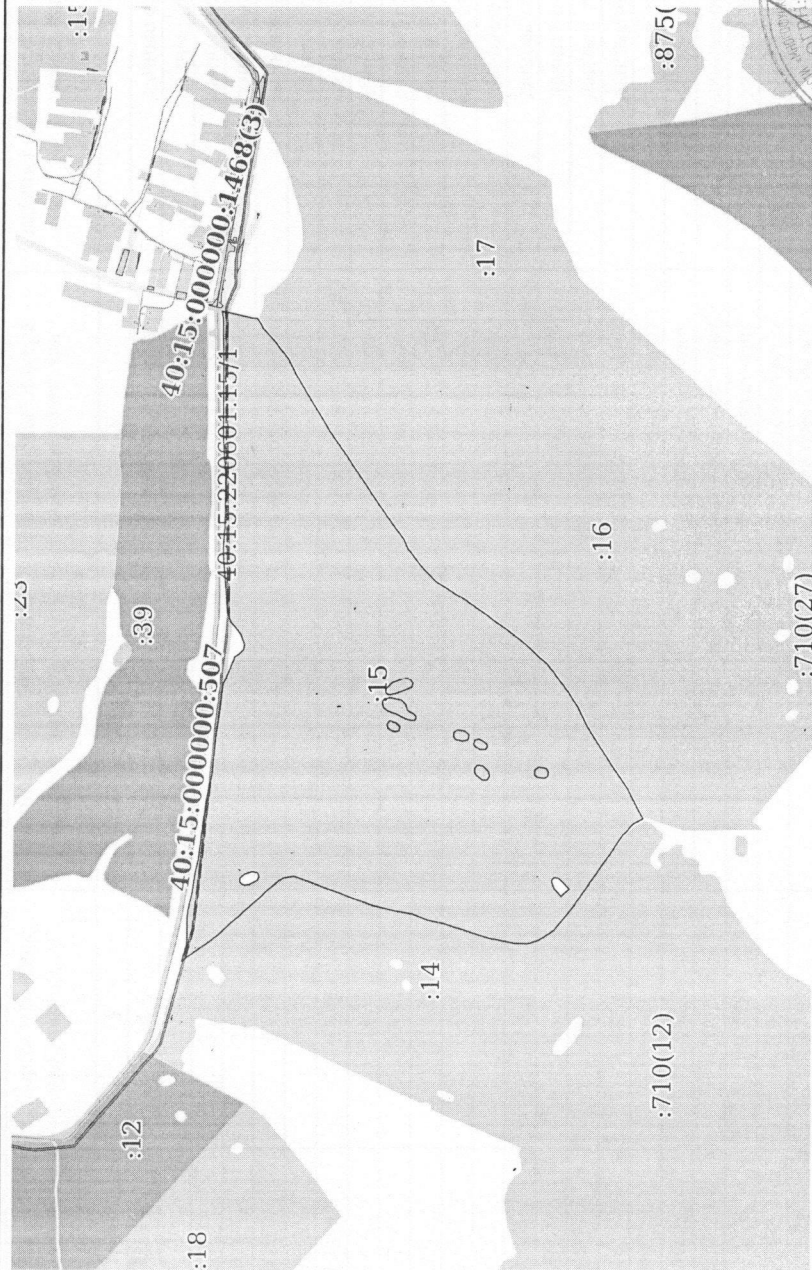
ДОКУМЕНТ ПОДПИСАН
 ЭЛЕКТРОННОЙ ПОДПИСЬЮ
 Сертификат: 0091A4AF5A599507BC7E6D39D3DF A052F9A
 Владелец: ФЕДЕРАЛЬНАЯ СЛУЖБА ГОСУДАРСТВЕННОЙ РЕГИСТРАЦИИ, КАДАСТРА И КАРТОГРАФИИ
 Действителен с 16.09.2025 по 10.12.2026



Выписка из Единого государственного реестра недвижимости об объекте недвижимости
Описание местоположения земельного участка

Земельный участок	
вид объекта недвижимости	
Лист № 1 раздела 3	Всего листов выписки: 24
01.06.2026г.	Всего разделов: 8
Кадастровый номер: 40:15:220601:15	

План (чертеж, схема) земельного участка



Масштаб: 1:50000	Условные обозначения:
г. Орел, ул. Ленина, д. 1	ДОКУМЕНТ ПОДПИСАН
Муниципальное предприятие «Орел-МФЦ» по г. Орлу и Орловскому району	ЭЛЕКТРОННОЙ ПОДПИСЬЮ
специалист по приёму и выдаче документов	Сертификат: 0091AAE5A59507BC6E039D2DF40652F9A
Денисова Елена Владимировна	Владелец: ФЕДЕРАЛЬНАЯ СЛУЖБА ГОСУДАРСТВЕННОЙ РЕГИСТРАЦИИ КАДАСТРА И КАРТОГРАФИИ
01.06.2026 13:17:38	Действителен с 16.09.2025 по 10.12.2026



Выписка из Единого государственного реестра недвижимости об объекте недвижимости
 Описание местоположения земельного участка

Земельный участок	
вид объекта недвижимости	
Лист № 1 раздела 3.1	Всего листов раздела 3.1: 6
Всего листов выписки: 24	
01.06.2026г.	
Кадастровый номер: 40:15:220601:15	

№ п/п	Номер точки		Дирекционный угол	Горизонтальное проложение, м	Описание закрепления на местности	Кадастровые номера смежных участков	Сведения об адресах правообладателей смежных земельных участков
	начальн ая	конечн ая					
1	2	3	4	5	6	7	8
1	1.1.1	1.1.2	104°55.3'	14.6	-	данные отсутствуют	данные отсутствуют
2	1.1.1	1.1.1			данные отсутствуют	40:15:000000:659(3)	данные отсутствуют
3	1.1.2	1.1.3	107°51.6'	31.82	-	данные отсутствуют	данные отсутствуют
4	1.1.3	1.1.4	95°27.4'	21.98	-	данные отсутствуют	данные отсутствуют
5	1.1.4	1.1.5	89°59.4'	55.05	-	данные отсутствуют	данные отсутствуют
6	1.1.5	1.1.6	95°35.6'	25.75	-	данные отсутствуют	данные отсутствуют
7	1.1.6	1.1.7	103°4.8'	52.45	-	данные отсутствуют	данные отсутствуют
8	1.1.7	1.1.8	97°46.9'	53.32	-	данные отсутствуют	данные отсутствуют
9	1.1.8	1.1.9	102°44.4'	38.91	-	данные отсутствуют	данные отсутствуют
10	1.1.9	1.1.10	97°3.5'	111.66	-	данные отсутствуют	данные отсутствуют
11	1.1.10	1.1.11	97°41.2'	56.97	-	данные отсутствуют	данные отсутствуют
12	1.1.11	1.1.12	102°17.5'	82.16	-	данные отсутствуют	данные отсутствуют
13	1.1.12	1.1.13	95°41.1'	113.88	-	40:15:000000:659(27)	данные отсутствуют
14	1.1.13	1.1.14	98°20.5'	68.51	-	40:15:000000:659(27)	данные отсутствуют
15	1.1.14	1.1.15	96°35.6'	78.29	-	40:15:000000:659(27)	данные отсутствуют
16	1.1.15	1.1.16	112°40.9'	80.96	-	данные отсутствуют	данные отсутствуют
17	1.1.16	1.1.17	100°10.4'	8.61	-	данные отсутствуют	данные отсутствуют
18	1.1.17	1.1.18	147°11.8'	15.06	-	данные отсутствуют	данные отсутствуют
19	1.1.18	1.1.19	137°2.9'	17.21	-	данные отсутствуют	данные отсутствуют
20	1.1.19	1.1.20	102°26.0'	15.09	-	данные отсутствуют	данные отсутствуют
21	1.1.20	1.1.21	70°26.1'	30.46	-	данные отсутствуют	данные отсутствуют
22	1.1.21	1.1.22	51°22.3'	47.03	-	данные отсутствуют	данные отсутствуют



ДОКУМЕНТ ПОДПИСАН
 ЭЛЕКТРОННОЙ ПОДПИСЬЮ
 Сертификат: 0091AASF5A5995078C7E6D39D2DF6A052F9A
 Владелец: ФЕДЕРАЛЬНАЯ СЛУЖБА ГОСУДАРСТВЕННОЙ РЕГИСТРАЦИИ, КАДАСТРА И КАРТОГРАФИИ
 Действителен с 16.09.2025 по 10.12.2026

Отдел МФЦ по г. Орлу и Орловскому району
 г. Орел, ул. Ленина, д. 1
 Специалист по приему и выдаче документов
 Денисова Елена Владимировна
 01.06.2026 13:17:38

ФИО И НАИМЕНОВАНИЕ ДОЛЖНОСТИ

Земельный участок	
вид объекта недвижимости	
Лист № 2 раздела 3.1	Всего листов раздела 3.1: 6
Всего листов выписки: 24	Всего разделов: 8

01.06.2026г. Кадастровый номер: 40:15:220601:15

1	2 *	3	4	5	6	7	8
23	1.1.22	1.1.23	70°29.6'	31.26	-	40:15:000000:659(27)	данные отсутствуют
24	1.1.23	1.1.24	85°44.2'	144.49	-	данные отсутствуют	данные отсутствуют
25	1.1.24	1.1.25	87°18.0'	38.21	-	данные отсутствуют	данные отсутствуют
26	1.1.25	1.1.26	94°8.6'	58.82	-	данные отсутствуют	данные отсутствуют
27	1.1.26	1.1.27	90°57.5'	147.04	-	данные отсутствуют	данные отсутствуют
28	1.1.27	1.1.28	86°7.5'	112.9	-	данные отсутствуют	данные отсутствуют
29	1.1.28	1.1.29	89°53.6'	232.22	-	данные отсутствуют	данные отсутствуют
30	1.1.29	1.1.30	89°20.9'	119.51	-	данные отсутствуют	данные отсутствуют
31	1.1.30	1.1.31	80°47.7'	21.19	-	данные отсутствуют	данные отсутствуют
32	1.1.31	1.1.32	192°21.1'	90.7	-	данные отсутствуют	данные отсутствуют
33	1.1.31	1.1.31				40:15:000000:861	данные отсутствуют
34	1.1.32	1.1.33	184°14.8'	13.51	-	данные отсутствуют	данные отсутствуют
35	1.1.33	1.1.34	240°0.8'	32.37	-	данные отсутствуют	данные отсутствуют
36	1.1.34	1.1.35	228°23.0'	49.25	-	данные отсутствуют	данные отсутствуют
37	1.1.35	1.1.36	234°10.0'	67.51	-	данные отсутствуют	данные отсутствуют
38	1.1.36	1.1.37	243°26.4'	55.71	-	данные отсутствуют	данные отсутствуют
39	1.1.37	1.1.38	239°30.4'	185.94	-	данные отсутствуют	данные отсутствуют
40	1.1.38	1.1.39	236°24.6'	279.19	-	данные отсутствуют	данные отсутствуют
41	1.1.39	1.1.40	234°10.6'	101.59	-	данные отсутствуют	данные отсутствуют
42	1.1.40	1.1.41	246°14.9'	27.88	-	данные отсутствуют	данные отсутствуют
43	1.1.41	1.1.42	232°45.2'	75.47	-	данные отсутствуют	данные отсутствуют
44	1.1.42	1.1.43	225°25.1'	51.34	-	данные отсутствуют	данные отсутствуют
45	1.1.43	1.1.44	212°16.9'	105.73	-	данные отсутствуют	данные отсутствуют
46	1.1.44	1.1.45	215°37.5'	185.28	-	данные отсутствуют	данные отсутствуют
47	1.1.45	1.1.46	221°54.3'	92.72	-	данные отсутствуют	данные отсутствуют
48	1.1.46	1.1.47	230°21.7'	46.01	-	данные отсутствуют	данные отсутствуют
49	1.1.47	1.1.48	234°21.4'	69.76	-	данные отсутствуют	данные отсутствуют
50	1.1.48	1.1.49	237°24.0'	51.77	-	данные отсутствуют	данные отсутствуют
51	1.1.49	1.1.50	244°40.5'	64.29	-	данные отсутствуют	данные отсутствуют

Отдел МФЦ по г. Орлу и Орловскому району	ДОКУМЕНТ ПОДПИСАН	ИНДИВИДУАЛЬНАЯ ФАМИЛИЯ
г. Орел, ул. Ленина, д. 1	ЭЛЕКТРОННОЙ ПОДПИСЬЮ	
Областное государственное учреждение «Орловский МФЦ по г. Орлу и Орловскому району»	Сертификат: 0091AAGFA5995078C7E6D39D2FEA052F9A	
МФЦ по г. Орлу и Орловскому району	Владелец: ФЕДЕРАЛЬНАЯ СЛУЖБА ГОСУДАРСТВЕННОЙ РЕГИСТРАЦИИ, КАДАСТРА И КАРТОГРАФИИ	
муниципальному округу.	Действителен с 16.09.2025 по 10.12.2026	
специалист по приёму и выдаче документов		
Денисова Елена Владимировна		
01.06.2026 13:17:38		

Земельный участок

ВИД ОБЪЕКТА НЕДВИЖИМОСТИ

Всего листов выписки: 24

Всего разделов: 8

Всего листов раздела 3.1: 6

01.06.2026г.

Кадастровый номер:

40:15:220601:15

1	*2	3	4	5	6	7	8
52	1.1.50	1.1.51	237°40.9'	125.08	-	данные отсутствуют	данные отсутствуют
53	1.1.51	1.1.52	236°19.2'	91.75	-	данные отсутствуют	данные отсутствуют
54	1.1.52	1.1.53	243°2.0'	94.34	-	данные отсутствуют	данные отсутствуют
55	1.1.53	1.1.54	197°13.0'	0.74	-	данные отсутствуют	данные отсутствуют
56	1.1.54	1.1.55	331°7.3'	30.35	-	данные отсутствуют	данные отсутствуют
57	1.1.55	1.1.56	313°46.6'	45.37	-	данные отсутствуют	данные отсутствуют
58	1.1.56	1.1.57	304°40.7'	217.96	-	данные отсутствуют	данные отсутствуют
59	1.1.56	1.1.56			данные отсутствуют	40:15:000000:710(12)	данные отсутствуют
60	1.1.57	1.1.58	304°48.2'	34.67	-	40:15:220601:14	адрес отсутствует
61	1.1.58	1.1.59	308°57.1'	80.52	-	40:15:220601:14	адрес отсутствует
62	1.1.59	1.1.60	326°50.9'	50.76	-	40:15:220601:14	адрес отсутствует
63	1.1.60	1.1.61	342°47.1'	33.11	-	40:15:220601:14	адрес отсутствует
64	1.1.61	1.1.62	0°42.7'	36.2	-	40:15:220601:14	адрес отсутствует
65	1.1.62	1.1.63	10°18.5'	80.53	-	40:15:220601:14	адрес отсутствует
66	1.1.63	1.1.64	17°44.9'	134.79	-	40:15:220601:14	адрес отсутствует
67	1.1.64	1.1.65	11°53.7'	43.76	-	40:15:220601:14	адрес отсутствует
68	1.1.65	1.1.66	22°3.9'	46.85	-	40:15:220601:14	адрес отсутствует
69	1.1.66	1.1.67	9°29.8'	52.79	-	40:15:220601:14	адрес отсутствует
70	1.1.67	1.1.68	14°41.9'	68.97	-	40:15:220601:14	адрес отсутствует
71	1.1.68	1.1.69	19°44.2'	154.7	-	40:15:220601:14	адрес отсутствует
72	1.1.69	1.1.70	20°44.3'	84.27	-	40:15:220601:14	адрес отсутствует
73	1.1.70	1.1.71	349°46.9'	32.24	-	40:15:220601:14	адрес отсутствует
74	1.1.71	1.1.72	320°13.4'	47.37	-	40:15:220601:14	адрес отсутствует
75	1.1.72	1.1.73	318°7.0'	205.87	-	40:15:220601:14	адрес отсутствует
76	1.1.73	1.1.1	324°44.8'	120.62	-	40:15:220601:14	адрес отсутствует
77	1.2.74	1.2.75	212°34.8'	16.6	данные отсутствуют	40:15:000000:710(83)	данные отсутствуют
78	1.2.75	1.2.76	199°45.4'	26.74	данные отсутствуют	40:15:000000:710(83)	данные отсутствуют
79	1.2.76	1.2.77	209°57.7'	26.87	данные отсутствуют	40:15:000000:710(83)	данные отсутствуют
80	1.2.77	1.2.78	194°14.2'	19.4	данные отсутствуют	40:15:000000:710(83)	данные отсутствуют

Отдел МФЦ по г. Орлу и Орловскому району

г. Орел, ул. Ленина, д. 1

Областное государственное учреждение

МФЦ по г. Орлу и Орловскому району

муниципальному округу.

специалист по приёму и выдаче

документов

Денисова Елена Владимировна

01.06.2026 13:17:38

ДОЛЖНОСТИ



ДОКУМЕНТ ПОДПИСАН

ЭЛЕКТРОННОЙ ПОДПИСЬЮ

Сертификат: 0091AAAF5A59950787E6D39D2DFE40529A

Владелец: ФЕДЕРАЛЬНАЯ СЛУЖБА ГОСУДАРСТВЕННОЙ

РЕГИСТРАЦИИ, КАДАСТРА И КАРТОГРАФИИ

Действителен с 16.09.2025 по 10.12.2026

ИНН: 5753001212

ИНН: 5753001212

ИНН: 5753001212

ИНН: 5753001212

ИНН: 5753001212

ИНН: 5753001212

ИНН: 5753001212

ИНН: 5753001212

ИНН: 5753001212

ИНН: 5753001212

Земельный участок	
вид объекта недвижимости	

Лист № 4 раздела 3.1	Всего листов раздела 3.1: 6	Всего разделов: 8	Всего листов выписки: 24
----------------------	-----------------------------	-------------------	--------------------------

01.06.2026г.

Кадастровый номер: 40:15:220601:15

1	2	3	4	5	6	7	8
81	1.2.78	1.2.79	170°11.5'	11.45	данные отсутствуют	40:15:000000:710(83)	данные отсутствуют
82	1.2.79	1.2.80	95°45.8'	10.65	данные отсутствуют	40:15:000000:710(83)	данные отсутствуют
83	1.2.80	1.2.81	48°50.5'	8.13	данные отсутствуют	40:15:000000:710(83)	данные отсутствуют
84	1.2.81	1.2.82	28°46.4'	22.62	данные отсутствуют	40:15:000000:710(83)	данные отсутствуют
85	1.2.82	1.2.83	74°39.3'	16.14	данные отсутствуют	40:15:000000:710(83)	данные отсутствуют
86	1.2.83	1.2.84	50°52.4'	20.17	данные отсутствуют	40:15:000000:710(83)	данные отсутствуют
87	1.2.84	1.2.85	11°23.1'	34.5	данные отсутствуют	40:15:000000:710(83)	данные отсутствуют
88	1.2.85	1.2.86	339°8.9'	20.48	данные отсутствуют	40:15:000000:710(83)	данные отсутствуют
89	1.2.86	1.2.87	279°48.5'	11.45	данные отсутствуют	40:15:000000:710(83)	данные отсутствуют
90	1.2.87	1.2.74	254°45.1'	13.31	данные отсутствуют	40:15:000000:710(83)	данные отсутствуют
91	1.3.88	1.3.89	267°22.9'	8.54	данные отсутствуют	40:15:000000:710(50)	данные отсутствуют
92	1.3.89	1.3.90	230°44.7'	7.06	данные отсутствуют	40:15:000000:710(50)	данные отсутствуют
93	1.3.90	1.3.91	189°18.5'	9.77	данные отсутствуют	40:15:000000:710(50)	данные отсутствуют
94	1.3.91	1.3.92	166°32.2'	19.16	данные отсутствуют	40:15:000000:710(50)	данные отсутствуют
95	1.3.92	1.3.93	156°57.9'	46.41	данные отсутствуют	40:15:000000:710(50)	данные отсутствуют
96	1.3.93	1.3.94	108°2.2'	11.82	данные отсутствуют	40:15:000000:710(50)	данные отсутствуют
97	1.3.94	1.3.95	57°31.5'	12.68	данные отсутствуют	40:15:000000:710(50)	данные отсутствуют
98	1.3.95	1.3.96	33°41.4'	9.81	данные отсутствуют	40:15:000000:710(50)	данные отсутствуют
99	1.3.96	1.3.97	356°42.8'	13.43	данные отсутствуют	40:15:000000:710(50)	данные отсутствуют
100	1.3.97	1.3.98	337°11.0'	33.11	данные отсутствуют	40:15:000000:710(50)	данные отсутствуют
101	1.3.98	1.3.88	314°42.5'	29.28	данные отсутствуют	40:15:000000:710(50)	данные отсутствуют
102	1.4.99	1.4.100	223°54.1'	7.01	данные отсутствуют	данные отсутствуют	данные отсутствуют
103	1.4.100	1.4.101	199°9.2'	10.09	данные отсутствуют	данные отсутствуют	данные отсутствуют
104	1.4.101	1.4.102	173°13.6'	12.55	данные отсутствуют	данные отсутствуют	данные отсутствуют
105	1.4.102	1.4.103	151°1.3'	25.8	данные отсутствуют	данные отсутствуют	данные отсутствуют
106	1.4.103	1.4.104	112°50.9'	12.9	данные отсутствуют	данные отсутствуют	данные отсутствуют
107	1.4.104	1.4.105	67°6.1'	12.03	данные отсутствуют	данные отсутствуют	данные отсутствуют
108	1.4.105	1.4.106	6°16.1'	16.03	данные отсутствуют	данные отсутствуют	данные отсутствуют
109	1.4.106	1.4.107	342°37.9'	21.41	данные отсутствуют	данные отсутствуют	данные отсутствуют

Отдел МФЦ по г. Орлу и Орловскому району

г. Орел, ул. Ленина, д. 1

Специалист по приёму и выдаче документов

МФЦ по г. Орлу и Орловскому району

Муниципальному округу.

Денисова Елена Владимировна

01.06.2026 13:17:38

ФИО, наименование должности

ДОКУМЕНТ ПОДПИСАН

ЭЛЕКТРОННОЙ ПОДПИСЬЮ

Сертификат: 091AAE5A595507BC6D39D2FA052F9A

Владелец: ФЕДЕРАЛЬНАЯ СЛУЖБА ГОСУДАРСТВЕННОЙ РЕГИСТРАЦИИ, КАДАСТРА И КАРТОГРАФИИ

Действителен: с 16.09.2025 по 10.12.2026



ДОКУМЕНТ ПОДПИСАН

ЭЛЕКТРОННОЙ ПОДПИСЬЮ

Сертификат: 091AAE5A595507BC6D39D2FA052F9A

Владелец: ФЕДЕРАЛЬНАЯ СЛУЖБА ГОСУДАРСТВЕННОЙ РЕГИСТРАЦИИ, КАДАСТРА И КАРТОГРАФИИ

Действителен: с 16.09.2025 по 10.12.2026



Земельный участок

ВИД ОБЪЕКТА НЕДВИЖИМОСТИ

Лист № 5 раздела 3.1	Всего листов раздела 3.1: 6	Всего разделов: 8	Всего листов выписки: 24
----------------------	-----------------------------	-------------------	--------------------------

01.06.2026г.

Кадастровый номер:

40:15:220601:15

1	*2	3	4	5	6	7	8
110	1.4.107	1.4.108	318°28.3'	17.63	данные отсутствуют	данные отсутствуют	данные отсутствуют
111	1.4.108	1.4.99	271°44.9'	12.46	данные отсутствуют	данные отсутствуют	данные отсутствуют
112	1.5.109	1.5.110	247°36.3'	18.45	данные отсутствуют	данные отсутствуют	данные отсутствуют
113	1.5.110	1.5.111	228°40.4'	28.58	данные отсутствуют	данные отсутствуют	данные отсутствуют
114	1.5.111	1.5.112	137°55.7'	31	данные отсутствуют	данные отсутствуют	данные отсутствуют
115	1.5.112	1.5.113	45°53.6'	42.14	данные отсутствуют	данные отсутствуют	данные отсутствуют
116	1.5.113	1.5.114	12°6.1'	12.93	данные отсутствуют	данные отсутствуют	данные отсутствуют
117	1.5.114	1.5.115	314°54.5'	8.92	данные отсутствуют	данные отсутствуют	данные отсутствуют
118	1.5.115	1.5.109	274°6.8'	8.92	данные отсутствуют	данные отсутствуют	данные отсутствуют
119	1.6.116	1.6.117	218°21.8'	23.01	данные отсутствуют	данные отсутствуют	данные отсутствуют
120	1.6.117	1.6.118	181°58.7'	13.33	данные отсутствуют	40:15:000000:710(80)	данные отсутствуют
121	1.6.118	1.6.119	122°19.9'	13.8	данные отсутствуют	40:15:000000:710(80)	данные отсутствуют
122	1.6.119	1.6.120	77°24.2'	12.06	данные отсутствуют	40:15:000000:710(80)	данные отсутствуют
123	1.6.120	1.6.121	47°52.8'	24.77	данные отсутствуют	40:15:000000:710(80)	данные отсутствуют
124	1.6.121	1.6.122	8°51.4'	15.07	данные отсутствуют	40:15:000000:710(80)	данные отсутствуют
125	1.6.122	1.6.123	311°2.2'	12.99	данные отсутствуют	40:15:000000:710(80)	данные отсутствуют
126	1.6.123	1.6.124	270°0.0'	10.11	данные отсутствуют	40:15:000000:710(80)	данные отсутствуют
127	1.6.124	1.6.116	247°30.8'	10.25	данные отсутствуют	40:15:000000:710(80)	данные отсутствуют
128	1.7.125	1.7.126	232°55.9'	10.97	данные отсутствуют	40:15:000000:710(28)	данные отсутствуют
129	1.7.126	1.7.127	191°41.9'	18.25	данные отсутствуют	40:15:000000:710(28)	данные отсутствуют
130	1.7.127	1.7.128	166°27.4'	15.8	данные отсутствуют	40:15:000000:710(28)	данные отсутствуют
131	1.7.128	1.7.129	100°34.0'	14.83	данные отсутствуют	40:15:000000:710(28)	данные отсутствуют
132	1.7.129	1.7.130	39°40.4'	16.15	данные отсутствуют	40:15:000000:710(28)	данные отсутствуют
133	1.7.130	1.7.131	7°33.9'	19.22	данные отсутствуют	40:15:000000:710(28)	данные отсутствуют
134	1.7.131	1.7.132	326°16.0'	11.22	данные отсутствуют	40:15:000000:710(28)	данные отсутствуют
135	1.7.132	1.7.125	278°0.5'	12.56	данные отсутствуют	40:15:000000:710(28)	данные отсутствуют
136	1.8.133	1.8.134	218°38.5'	9.96	данные отсутствуют	40:15:000000:710(38)	данные отсутствуют
137	1.8.134	1.8.135	189°18.1'	20.48	данные отсутствуют	40:15:000000:710(38)	данные отсутствуют
138	1.8.135	1.8.136	145°23.8'	10.62	данные отсутствуют	40:15:000000:710(38)	данные отсутствуют

Отдел МФЦ по г. Орлу и Орловскому району

г. Орел, ул. Ленина, д. 1

Обеспечение предоставления

МФЦ по г. Орлу и Орловскому району

муниципальному округу.

специалист по приёму и выдаче

документов

Денисова Елена Владимировна

01.06.2026 13:17:38



ДОКУМЕНТ ПОДПИСАН

ЭЛЕКТРОННОЙ ПОДПИСЬЮ

Сертификат: 0001A4AF5A99507BCE60392DF4A62E79A

Владелец: ФЕДЕРАЛЬНАЯ СЛУЖБА ГОСУДАРСТВЕННОЙ

РЕГИСТРАЦИИ, КАДАСТРА И КАРТОГРАФИИ

Действителен с 16.09.2025 по 10.12.2026.



Инициалы, фамилия

Земельный участок

вид объекта недвижимости

Лист № 6 раздела 3.1

Всего листов раздела 3.1: 6

Всего разделов: 8

Всего листов выписки: 24

01.06.2026г.

Кадастровый номер:

40:15:220601:15

1	2	3	4	5	6	7	8
139	1.8.136	1.8.137	100°48.8'	12.47	данные отсутствуют	40:15:000000:710(38)	данные отсутствуют
140	1.8.137	1.8.138	60°41.5'	12.71	данные отсутствуют	40:15:000000:710(38)	данные отсутствуют
141	1.8.138	1.8.139	9°43.7'	21.89	данные отсутствуют	40:15:000000:710(38)	данные отсутствуют
142	1.8.139	1.8.140	324°6.8'	12.95	данные отсутствуют	40:15:000000:710(38)	данные отсутствуют
143	1.8.140	1.8.133	272°48.1'	15.96	данные отсутствуют	40:15:000000:710(38)	данные отсутствуют
144	1.9.141	1.9.142	228°48.5'	10.33	данные отсутствуют	40:15:000000:710(39)	данные отсутствуют
145	1.9.142	1.9.143	209°22.0'	14.27	данные отсутствуют	40:15:000000:710(39)	данные отсутствуют
146	1.9.143	1.9.144	180°47.2'	14.57	данные отсутствуют	40:15:000000:710(39)	данные отсутствуют
147	1.9.144	1.9.145	122°51.1'	10.42	данные отсутствуют	40:15:000000:710(39)	данные отсутствуют
148	1.9.145	1.9.146	71°56.6'	9.1	данные отсутствуют	40:15:000000:710(39)	данные отсутствуют
149	1.9.146	1.9.147	31°8.9'	23.51	данные отсутствуют	40:15:000000:710(39)	данные отсутствуют
150	1.9.147	1.9.148	348°21.9'	13.49	данные отсутствуют	40:15:000000:710(39)	данные отсутствуют
151	1.9.148	1.9.141	285°34.9'	12.32	данные отсутствуют	40:15:000000:710(39)	данные отсутствуют
152	1.10.149	1.10.150	220°39.0'	12.68	данные отсутствуют	40:15:000000:710(40)	данные отсутствуют
153	1.10.150	1.10.151	196°30.8'	10.94	данные отсутствуют	40:15:000000:710(40)	данные отсутствуют
154	1.10.151	1.10.152	168°42.5'	11.9	данные отсутствуют	40:15:000000:710(40)	данные отсутствуют
155	1.10.152	1.10.153	104°21.5'	12.94	данные отсутствуют	40:15:000000:710(40)	данные отсутствуют
156	1.10.153	1.10.154	44°30.5'	14.85	данные отсутствуют	40:15:000000:710(40)	данные отсутствуют
157	1.10.154	1.10.155	19°48.9'	20.36	данные отсутствуют	40:15:000000:710(40)	данные отсутствуют
158	1.10.155	1.10.156	307°3.5'	12.79	данные отсутствуют	40:15:000000:710(40)	данные отсутствуют
159	1.10.156	1.10.14	256°56.0'	10.88	данные отсутствуют	40:15:000000:710(40)	данные отсутствуют

Отдел МФЦ по г. Орлу и Орловскому району

г. Орел, ул. Ленина, д. 1

Обособленные подразделения Отдела

МФЦ по г. Орлу и Орловскому району

муниципальному округу.

специалист по приёму и выдаче

Документов

Денисова Елена Владимировна

01.06.2026 13:17:38



ДОКУМЕНТ ПОДПИСАН
ЭЛЕКТРОННОЙ ПОДПИСЬЮ

Сертификат: 0091AAEFA2A595807BC6D392DEA052F8A

Владелец: ФЕДЕРАЛЬНАЯ СЛУЖБА ГОСУДАРСТВЕННОЙ

РЕГИСТРАЦИИ, КАДАСТРА И КАРТОГРАФИИ

Действителен с 16.09.2025 по 10.12.2026



ИНИЦИАЛЫ, ФАМИЛИЯ

Выписка из Единого государственного реестра недвижимости об объекте недвижимости
 Описание местоположения земельного участка

Земельный участок	
вид объекта недвижимости	
Лист № 1 раздела 3.2	Всего листов раздела 3.2: 6
01.06.2026г.	Всего разделов: 8
Всего листов выписки: 24	
Кадастровый номер: 40:15:220601:15	

Сведения о характерных точках границы земельного участка			
Система координат МСК-40			
Номер точки	Координаты, м		Средняя квадратичная погрешность определения координат характерных точек границ земельного участка, м
	X	Y	
1	2	3	4
1	398444.91	1228176.27	Закрепление отсутствует
2	398441.15	1228190.38	Закрепление отсутствует
3	398431.39	1228220.67	Закрепление отсутствует
4	398429.3	1228242.55	Закрепление отсутствует
5	398429.31	1228297.6	Закрепление отсутствует
6	398426.8	1228323.23	Закрепление отсутствует
7	398414.93	1228374.32	Закрепление отсутствует
8	398407.71	1228427.15	Закрепление отсутствует
9	398399.13	1228465.1	Закрепление отсутствует
10	398385.41	1228575.91	Закрепление отсутствует
11	398377.79	1228632.37	Закрепление отсутствует
12	398360.3	1228712.65	Закрепление отсутствует
13	398349.02	1228825.97	Закрепление отсутствует
14	398339.08	1228893.76	Закрепление отсутствует
15	398330.09	1228971.53	Закрепление отсутствует
16	398298.87	1229046.23	Закрепление отсутствует
17	398297.35	1229054.7	Закрепление отсутствует
18	398284.69	1229062.86	Закрепление отсутствует
19	398272.09	1229074.59	Закрепление отсутствует
20	398268.84	1229089.33	Закрепление отсутствует
21	398279.04	1229118.03	Закрепление отсутствует
22	398308.4	1229154.77	Закрепление отсутствует

Отдел МФЦ по г. Орлу и Орловскому району
 г. Орел, ул. Ленина, д. 1
 Специалист по приёму и выдаче документов
 Денисова Елена Владимировна
 01.06.2026 13:17:38

Общество с ограниченной ответственностью "Орел-МФЦ" по г. Орлу и Орловскому району
 ИНН: 5153007212
 ОГРН: 5153007212

ДОКУМЕНТ ПОДПИСАН
 ЭЛЕКТРОННОЙ ПОДПИСЬЮ
 Сертификат: 0091A4F5A59950787C6B39D2FCA0529A
 Владелец: ФЕДЕРАЛЬНАЯ СЛУЖБА ГОСУДАРСТВЕННОЙ РЕГИСТРАЦИИ, КАДАСТРА И КАРТОГРАФИИ
 Действителен: с 16.09.2025 по 10.12.2026

Инициалы, фамилия

Земельный участок

вид объекта недвижимости

Лист № 2 раздела 3.2

Всего листов раздела 3.2: 6

Всего разделов: 8

Всего листов выписки: 24

01.06.2026г.

Кадастровый номер:

40:15:220601:15

1	2	3	4	5
23	398318.84	1229184.24	Закрепление отсутствует	2.5
24	398329.58	1229328.33	Закрепление отсутствует	2.5
25	398331.38	1229366.5	Закрепление отсутствует	2.5
26	398327.13	1229425.17	Закрепление отсутствует	2.5
27	398324.67	1229572.19	Закрепление отсутствует	2.5
28	398332.3	1229684.83	Закрепление отсутствует	2.5
29	398332.73	1229917.05	Закрепление отсутствует	2.5
30	398334.09	1230036.55	Закрепление отсутствует	2.5
31	398337.48	1230057.47	Закрепление отсутствует	2.5
32	398248.88	1230038.07	Закрепление отсутствует	2.5
33	398235.41	1230037.07	Закрепление отсутствует	2.5
34	398219.23	1230009.03	Закрепление отсутствует	2.5
35	398186.52	1229972.21	Закрепление отсутствует	2.5
36	398147	1229917.48	Закрепление отсутствует	2.5
37	398122.09	1229867.65	Закрепление отсутствует	2.5
38	398027.74	1229707.43	Закрепление отсутствует	2.5
39	397873.28	1229474.86	Закрепление отсутствует	2.5
40	397813.82	1229392.49	Закрепление отсутствует	2.5
41	397802.59	1229366.97	Закрепление отсутствует	2.5
42	397756.91	1229306.89	Закрепление отсутствует	2.5
43	397720.87	1229270.32	Закрепление отсутствует	2.5
44	397631.48	1229213.85	Закрепление отсутствует	2.5
45	397480.88	1229105.93	Закрепление отсутствует	2.5
46	397411.87	1229044	Закрепление отсутствует	2.5
47	397382.52	1229008.57	Закрепление отсутствует	2.5
48	397341.87	1228951.88	Закрепление отсутствует	2.5
49	397313.98	1228908.27	Закрепление отсутствует	2.5
50	397286.48	1228850.16	Закрепление отсутствует	2.5
51	397219.61	1228744.46	Закрепление отсутствует	2.5

Отдел МФЦ по г. Орлу и Орловскому району

г. Орел, ул. Ленина, д. 1

Общественное учреждение «Офис МФЦ по г. Орлу и Орловскому району»

Муниципальному округу, специалист по приёму и выдаче документов

Денисова Елена Владимировна

01.06.2026 13:17:38



Сертификат: 0691AAEFA599507B5E6D39D2FEA032F9A
 Владелец: ФЕДЕРАЛЬНАЯ СЛУЖБА ГОСУДАРСТВЕННОЙ РЕГИСТРАЦИИ, КАДАСТРА И КАРТОГРАФИИ
 Действителен с 16.09.2025 по 10.12.2026

ДОКУМЕНТ ПОДПИСАН

ЭЛЕКТРОННОЙ ПОДПИСЬЮ



Земельный участок
вид объекта недвижимостиЛист № 3 раздела 3.2
Всего листов раздела 3.2: 6
Всего разделов: 8
Всего листов выписки: 24

01.06.2026г.

Кадастровый номер:

40:15:220601:15

1	2	3	4	5
52	397168.73	1228668.11	Закрепление огутовствует	2.5
53	397125.95	1228584.03	Закрепление огутовствует	2.5
54	397125.24	1228583.81	Закрепление огутовствует	2.5
55	397151.82	1228569.15	Закрепление огутовствует	2.5
56	397183.21	1228536.39	Закрепление огутовствует	2.5
57	397307.22	1228357.15	Закрепление огутовствует	2.5
58	397327.01	1228328.68	Закрепление огутовствует	2.5
59	397377.63	1228266.06	Закрепление огутовствует	2.5
60	397420.13	1228238.3	Закрепление огутовствует	2.5
61	397451.76	1228228.5	Закрепление огутовствует	2.5
62	397487.96	1228228.95	Закрепление огутовствует	2.5
63	397567.19	1228243.36	Закрепление огутовствует	2.5
64	397695.56	1228284.45	Закрепление огутовствует	2.5
65	397738.38	1228293.47	Закрепление огутовствует	2.5
66	397781.8	1228311.07	Закрепление огутовствует	2.5
67	397833.87	1228319.78	Закрепление огутовствует	2.5
68	397900.58	1228337.28	Закрепление огутовствует	2.5
69	398046.19	1228389.52	Закрепление огутовствует	2.5
70	398125	1228419.36	Закрепление огутовствует	2.5
71	398156.73	1228413.64	Закрепление огутовствует	2.5
72	398193.14	1228383.33	Закрепление огутовствует	2.5
73	398346.41	1228245.89	Закрепление огутовствует	2.5
1	398444.91	1228176.27	Закрепление огутовствует	2.5
1	397869.79	1228903.76	Закрепление огутовствует	2.5
2	397873.29	1228916.6	Закрепление огутовствует	2.5
3	397871.34	1228927.88	Закрепление огутовствует	2.5
4	397852.2	1228935.17	Закрепление огутовствует	2.5
5	397818.38	1228928.36	Закрепление огутовствует	2.5
6	397805.65	1228912.71	Закрепление огутовствует	2.5


Отдел МФЦ по г. Орлу и Орловскому району
г. Орел, ул. Ленина, д. 1

Обособленное подразделение Отдела МФЦ по г. Орлу и Орловскому району

специалист по приему и выдаче документов
Денисова Елена Владимировна
01.06.2026 13:17:38

ДОКУМЕНТ ПОДПИСАН
ЭЛЕКТРОННОЙ ПОДПИСЬЮ

Сертификат: 0091AA6F5A599507BCE6D392DF6A052F9A
Владелец: ФЕДЕРАЛЬНАЯ СЛУЖБА ГОСУДАРСТВЕННОЙ РЕГИСТРАЦИИ, КАДАСТРА И КАРТОГРАФИИ
Действителен: с 16.09.2025 по 10.12.2026



Земельный участок
вид объекта недвижимости

Всего листов выписки: 24

Всего разделов: 8

Всего листов раздела 3.2: 6

Лист № 4 раздела 3.2

01.06.2026г.

Кадастровый номер:

40:15:220601:15

1	2	3	4	5
7	397801.38	1228897.15	Закрепление отсутствует	2.5
8	397781.55	1228886.26	Закрепление отсутствует	2.5
9	397776.2	1228880.14	Закрепление отсутствует	2.5
10	397777.27	1228869.54	Закрепление отсутствует	2.5
11	397788.55	1228867.59	Закрепление отсутствует	2.5
12	397807.35	1228872.36	Закрепление отсутствует	2.5
13	397830.63	1228885.78	Закрепление отсутствует	2.5
14	397855.8	1228894.82	Закрепление отсутствует	2.5
1	397869.79	1228903.76	Закрепление отсутствует	2.5
1	397864.45	1228958.5	Закрепление отсутствует	2.5
2	397843.85	1228979.31	Закрепление отсутствует	2.5
3	397813.33	1228992.15	Закрепление отсутствует	2.5
4	397799.92	1228992.92	Закрепление отсутствует	2.5
5	397791.76	1228987.48	Закрепление отсутствует	2.5
6	397784.95	1228976.78	Закрепление отсутствует	2.5
7	397788.61	1228965.54	Закрепление отсутствует	2.5
8	397831.32	1228947.38	Закрепление отсутствует	2.5
9	397849.95	1228942.92	Закрепление отсутствует	2.5
10	397859.59	1228944.5	Закрепление отсутствует	2.5
11	397864.06	1228949.97	Закрепление отсутствует	2.5
1	397864.45	1228958.5	Закрепление отсутствует	2.5
1	398278.25	1228401.2	Закрепление отсутствует	2.5
2	398277.87	1228413.65	Закрепление отсутствует	2.5
3	398264.67	1228425.34	Закрепление отсутствует	2.5
4	398244.24	1228431.73	Закрепление отсутствует	2.5
5	398228.31	1228429.98	Закрепление отсутствует	2.5
6	398223.63	1228418.9	Закрепление отсутствует	2.5
7	398228.64	1228407.01	Закрепление отсутствует	2.5
8	398251.21	1228394.51	Закрепление отсутствует	2.5

Отдел МФЦ по г. Орлу и Орловскому району

г. Орел, ул. Ленина, д. 1

Специальное подразделение Отдела

МФЦ по г. Орлу и Орловскому району

муниципальному округу.

специалист по приему и выдаче документов

Денисова Елена Владимировна

01.06.2026 13:17:38



ДОКУМЕНТ ПОДПИСАН

ЭЛЕКТРОННОЙ ПОДПИСЬЮ

Сертификат: 0091A0F5A59507BC7E6039D2FA052F9A

Владелец: ФЕДЕРАЛЬНАЯ СЛУЖБА ГОСУДАРСТВЕННОЙ

РЕГИСТРАЦИИ, КАДАСТРА И КАРТОГРАФИИ

Действителен: с 16.09.2025 по 10.12.2026

Инициалы, фамилия



Земельный участок
вид объекта недвижимости

Всего листов выписки: 24

Всего разделов: 8

Всего листов раздела 3.2: 6

Лист № 5 раздела 3.2

01.06.2026г.

Кадастровый номер: 40:15:220601:15

1	2	3	4	5
9	398263.67	128393.03	Закрепление отсутствует	2.5
10	398273.2	128396.34	Закрепление отсутствует	2.5
1	398278.25	128401.2	Закрепление отсутствует	2.5
1	397384.85	128401.45	Закрепление отсутствует	2.5
2	397384.21	128410.35	Закрепление отсутствует	2.5
3	397377.91	128416.67	Закрепление отсутствует	2.5
4	397365.27	128413.96	Закрепление отсутствует	2.5
5	397335.94	128383.7	Закрепление отсутствует	2.5
6	397358.95	128362.93	Закрепление отсутствует	2.5
7	397377.82	128384.39	Закрепление отсутствует	2.5
1	397384.85	128401.45	Закрепление отсутствует	2.5
1	397604.99	128710.14	Закрепление отсутствует	2.5
2	397608.91	128719.61	Закрепление отсутствует	2.5
3	397608.91	128729.72	Закрепление отсутствует	2.5
4	397600.38	128739.52	Закрепление отсутствует	2.5
5	397585.49	128737.2	Закрепление отсутствует	2.5
6	397568.88	128718.83	Закрепление отсутствует	2.5
7	397566.25	128707.06	Закрепление отсутствует	2.5
8	397573.63	128695.4	Закрепление отсутствует	2.5
9	397586.95	128695.86	Закрепление отсутствует	2.5
1	397604.99	128710.14	Закрепление отсутствует	2.5
1	397668.29	128820.82	Закрепление отсутствует	2.5
2	397666.54	128833.26	Закрепление отсутствует	2.5
3	397657.21	128839.49	Закрепление отсутствует	2.5
4	397638.16	128836.96	Закрепление отсутствует	2.5
5	397625.73	128826.65	Закрепление отсутствует	2.5
6	397628.45	128812.07	Закрепление отсутствует	2.5
7	397643.81	128808.37	Закрепление отсутствует	2.5
8	397661.68	128812.07	Закрепление отсутствует	2.5

Отдел МФЦ по г. Орлу и Орловскому району

г. Орел, ул. Ленина, д. 1

Обособленное подразделение Отдела

МФЦ по г. Орлу и Орловскому району

муниципальному округу.

специалист по приёму и выдаче

документов

Денисова Елена Владимировна

01.06.2026 13:17:38

ДОКУМЕНТ ПОДПИСАН
ЭЛЕКТРОННОЙ ПОДПИСЬЮСертификат: 0091AAE5A599507BCE6D39D2F6A0529A
Владелец: ФЕДЕРАЛЬНАЯ СЛУЖБА ГОСУДАРСТВЕННОЙ
РЕГИСТРАЦИИ, КАДАСТРА И КАРТОГРАФИИ
Действителен с 16.09.2025 по 10.12.2026

Земельный участок
ВИД ОБЪЕКТА НЕДВИЖИМОСТИ

Всего листов выписки: 24

Всего разделов: 8

Всего листов раздела 3.2: 6

Лист № 6 раздела 3.2

01.06.2026г.

Кадастровый номер:

40:15:220601:15

1	2	3	4	5
1	397668.29	122820.82	Закрепление отсутствует	2.5
1	397436.03	1228710.37	Закрепление отсутствует	2.5
2	397435.25	1228726.31	Закрепление отсутствует	2.5
3	397424.76	1228733.9	Закрепление отсутствует	2.5
4	397403.18	1228730.2	Закрепление отсутствует	2.5
5	397396.96	1228719.12	Закрепление отсутствует	2.5
6	397399.3	1228706.87	Закрепление отсутствует	2.5
7	397408.04	1228700.84	Закрепление отсутствует	2.5
8	397428.25	1228704.15	Закрепление отсутствует	2.5
1	397436.03	1228710.37	Закрепление отсутствует	2.5
1	397612.12	1228799.23	Закрепление отсутствует	2.5
2	397608.81	1228811.1	Закрепление отсутствует	2.5
3	397595.6	1228813.82	Закрепление отсутствует	2.5
4	397575.48	1228801.66	Закрепление отсутствует	2.5
5	397572.66	1228793.01	Закрепление отсутствует	2.5
6	397578.31	1228784.26	Закрепление отсутствует	2.5
7	397592.88	1228784.46	Закрепление отсутствует	2.5
8	397605.32	1228791.46	Закрепление отсутствует	2.5
1	397612.12	1228799.23	Закрепление отсутствует	2.5
1	397857.06	1228846.49	Закрепление отсутствует	2.5
2	397859.52	1228857.09	Закрепление отсутствует	2.5
3	397851.81	1228867.3	Закрепление отсутствует	2.5
4	397832.66	1228860.4	Закрепление отсутствует	2.5
5	397822.07	1228849.99	Закрепление отсутствует	2.5
6	397825.28	1228837.45	Закрепление отсутствует	2.5
7	397836.95	1228835.12	Закрепление отсутствует	2.5
8	397847.44	1228838.23	Закрепление отсутствует	2.5
1	397857.06	1228846.49	Закрепление отсутствует	2.5

Отдел МФЦ по г. Орлу и Орловскому району

г. Орел, ул. Ленина, д. 1

Областное государственное учреждение «Орловский МФЦ по г. Орлу и Орловскому району»

Муниципальное учреждение «Орловский МФЦ по г. Орлу и Орловскому району»

специалист по приёму и выдаче документов

Денисова Елена Владимировна

01.06.2026 13:17:38


ДОКУМЕНТ ПОДПИСАН
ЭЛЕКТРОННОЙ ПОДПИСЬЮСертификат: 0091AAGFA599507BC7E6D39D2DF4052F9A
Владелец: ФЕДЕРАЛЬНАЯ СЛУЖБА ГОСУДАРСТВЕННОЙ
РЕГИСТРАЦИИ, КАДАСТРА И КАРТОГРАФИИ
Действителен с 16.09.2025 по 10.12.2026

Выписка из Единого государственного реестра недвижимости об объекте недвижимости
Сведения о частях земельного участка

Земельный участок	
Лист № 1 раздела 4.1	Всего листов раздела 4.1: 1
01.06.2026г.	Всего разделов: 8
Кадастровый номер:	Всего листов выписки: 24
40:15:220601:15	

Учетный номер части	Площадь, м2	Содержание ограничения в использовании или ограничения права на объект недвижимости или обременения объекта недвижимости
1	2	3
40:15:220601:15/1	6916	<p>вид ограничения (обременения): ограничение прав на земельный участок, предусмотренные статьей 56 Земельного кодекса Российской Федерации;</p> <p>Срок действия: не установлен;</p> <p>реквизиты документа-основания: приказ "Об утверждении границы охранной зоны газораспределительной сети объекта газоснабжения" от 04.03.2024 № 108-оз выдан: Управление архитектуры и градостроительства Калужской области;</p> <p>Содержание ограничения (обременения): Содержание ограничений: Ограничения использования объектов недвижимости предусмотрены Постановлением Правительства РФ от 20 ноября 2000г. № 878 "Об утверждении Правил охраны газораспределительных сетей";</p> <p>Реестровый номер границы: 40:15-6.548;</p> <p>Вид объекта реестра границ: Зона с особыми условиями использования территории;</p> <p>Вид зоны по документу: Охранная зона газораспределительной сети объекта газоснабжения "Газопровод межпоселковый г.Мещовск - с.Рудники - с.Хохлово - с.Покров - с.Горохово - дер.Казаковка - дер.Дервягино Мещовского района Калужской области"; Тип зоны: Охранная зона инженерных коммуникаций; Номер: б/н</p>

Отдел МФЦ по г. Орлу и Орловскому району
г. Орел, Ул. Ленина, д. 1
Общество с ограниченной ответственностью "Орел"
МФЦ по г. Орлу и Орловскому району
муниципальному округу.
специалист по приёму и выдаче документов
Денисова Елена Владимировна
01.06.2026 13:17:38



ДОКУМЕНТ ПОДПИСАН
ЭЛЕКТРОННОЙ ПОДПИСЬЮ

Сертификат: 0091AAGFA596507BC5E4D392DF4062FA
Выданы: ФЕДЕРАЛЬНАЯ СЛУЖБА ГОСУДАРСТВЕННОЙ РЕГИСТРАЦИИ, КАДАСТРА И КАРТОГРАФИИ
Действителен с 16.09.2025 по 10.12.2026



Выписка из Единого государственного реестра недвижимости об объекте недвижимости
Сведения о частях земельного участка

Земельный участок	
Лист № 1 раздела 4.2	Вид объекта недвижимости
Всего листов раздела 4.2: 4	Всего разделов: 8
Всего листов выписки: 24	
01.06.2026г.	
Кадастровый номер: 40:15:220601:15	

Сведения о характерных точках границы части (частей) земельного участка

Учетный номер части: 40:15:220601:15/1

Номер точки	Координаты, м			Описание закрепления на местности	Средняя квадратичная погрешность определения координат характерных точек границ земельного участка, м
	X	Y	Z		
1	398363.19	1228699.38	3	4	5
1	398365.27	1228676.43	-	-	-
2	398368.98	1228637.71	-	-	-
3	398372.31	1228613.61	-	-	-
4	398374.02	1228599.05	-	-	-
5	398376.62	1228579.6	-	-	-
6	398378.81	1228554.75	-	-	-
7	398379.75	1228540.6	-	-	-
8	398381.74	1228517.68	-	-	-
9	398387.63	1228464.34	-	-	-
10	398391.77	1228430.08	-	-	-
11	398395.59	1228394.44	-	-	-
12	398398.65	1228368.32	-	-	-
13	398402.85	1228330.75	-	-	-
14	398405.72	1228305.97	-	-	-
15	398409.73	1228268.03	-	-	-
16	398415.55	1228245.95	-	-	-
17	398425.13	1228211.78	-	-	-
18	398433.27	1228184.49	-	-	-
19	398439.88	1228179.82	-	-	-
20	398429.93	1228213.17	-	-	-
21					

Отдел МФЦ по г. Орлу и Орловскому району

г. Орел, ул. Ленина, д. 1

Обособленное подразделение Отдела

МФЦ по г. Орлу и Орловскому району

муниципальному округу.

специалист по приёму и выдаче документов

Денисова Елена Владимировна

01.06.2026 13:17:38

ДОКУМЕНТ ПОДПИСАН ЭЛЕКТРОННОЙ ПОДПИСЬЮ

Сертификат: 0091AAAF5A599507B7E6D39D2DF6A05E9A
Владелец: ФЕДЕРАЛЬНАЯ СЛУЖБА ГОСУДАРСТВЕННОЙ РЕГИСТРАЦИИ, КАДАСТРА И КАРТОГРАФИИ
Действителен с 16.09.2025 по 10.12.2026



Земельный участок
вид объекта недвижимости

Всего листов выписки: 24

Всего разделов: 8

Всего листов раздела 4.2: 4

01.06.2026г.

Катастровый номер:

40:15:220601:15

1	2	3	4	5
22	398420.37	1228247.26	-	-
23	398414.66	1228268.93	-	-
24	398410.69	1228306.52	-	-
25	398407.82	1228331.32	-	-
26	398403.62	1228368.89	-	-
27	398400.56	1228394.99	-	-
28	398396.74	1228430.65	-	-
29	398392.6	1228464.91	-	-
30	398386.72	1228518.17	-	-
31	398384.73	1228540.98	-	-
32	398383.79	1228555.13	-	-
33	398381.59	1228580.15	-	-
34	398378.98	1228599.67	-	-
35	398377.27	1228614.24	-	-
36	398373.95	1228638.29	-	-
37	398371.95	1228659.19	-	-
1	398363.19	1228699.38	-	-
1	398317.76	1229181.2	-	-
2	398317.67	1229182.92	-	-
3	398318.14	1229204.83	-	-
4	398318.17	1229246.42	-	-
5	398319.02	1229278.5	-	-
6	398318.27	1229298.72	-	-
7	398319.02	1229324.69	-	-
8	398319.45	1229356.09	-	-
9	398320	1229382.78	-	-
10	398320.99	1229445.9	-	-
11	398321.16	1229466.19	-	-
12	398321.86	1229503.59	-	-

Отдел МФЦ по г. Орлу и Орловскому району

г. Орел, ул. Ленина, д. 1

Общественное учреждение Отдел

МФЦ по г. Орлу и Орловскому району

муниципальному округу.

специалист по приему и выдаче

документов

Денисова Елена Владимировна

01.06.2026 13:17:36

ИНДИВИДУАЛЬНАЯ



ДОКУМЕНТ ПОДПИСАН

ЭЛЕКТРОННОЙ ПОДПИСЬЮ

Сертификат: 0691AAE5A599507BC7E6D39D29FA05299A

Владелец: ФЕДЕРАЛЬНАЯ СЛУЖБА ГОСУДАРСТВЕННОЙ

РЕГИСТРАЦИИ, КАДАСТРА И КАРТОГРАФИИ

Действителен: с 16.09.2025 по 10.12.2026



Кадастровый номер:

40:15:220601:15

1	2	3	4	5
13	398321.99	1229537.14	-	5
14	398322.4	1229577.94	-	-
15	398322.6	1229613.74	-	-
16	398322.9	1229647.92	-	-
17	398323.09	1229687.89	-	-
18	398323.88	1229734.09	-	-
19	398324.17	1229772.19	-	-
20	398324.73	1229827.16	-	-
21	398325.82	1229851.5	-	-
22	398325.68	1229874.79	-	-
23	398325.54	1229896.45	-	-
24	398325.65	1229918.76	-	-
25	398326.03	1229947.67	-	-
26	398326.27	1229983.41	-	-
27	398325.37	1230022.02	-	-
28	398325.02	1230030.3	-	-
29	398327.02	1230042.91	-	-
30	398327.71	1230052.73	-	-
31	398327.64	1230055.31	-	-
32	398322.67	1230054.23	-	-
33	398322.71	1230052.83	-	-
34	398322.05	1230043.48	-	-
35	398320	1230030.59	-	-
36	398320.37	1230021.85	-	-
37	398321.27	1229983.37	-	-
38	398321.03	1229947.72	-	-
39	398320.65	1229918.81	-	-
40	398320.54	1229896.45	-	-
41	398320.68	1229874.76	-	-

Отдел МФЦ по г. Орлу и Орловскому району

г. Орел, ул. Ленина, д. 1

Обеспечение подлинности

МФЦ по г. Орлу и Орловскому району

специалист по приёму и выдаче документов

Денисова Елена Владимировна

01.06.2026 13:17:38

с должностями



ДОКУМЕНТ ПОДПИСАН

ЭЛЕКТРОННОЙ ПОДПИСЬЮ

Сертификат: 0091A4E5A59587B57E6D39D2DFA052F9A

Владелец: ФЕДЕРАЛЬНАЯ СЛУЖБА ГОСУДАРСТВЕННОЙ

РЕГИСТРАЦИИ, КАДАСТРА И КАРТОГРАФИИ

Действителен с 16.09.2025 по 10.12.2026



Земельный участок

вид объекта недвижимости

Лист № 4 раздела 4.2

Всего листов раздела 4.2: 4

Всего разделов: 8

Всего листов выписки: 24

01.06.2026г.

Кадастровый номер:

40:15:220601:15

1*	2	3	4	5
42	398320.82	1229851.6	-	5
43	398319.73	1229827.29	-	-
44	398319.17	1229772.24	-	-
45	398318.88	1229734.15	-	-
46	398318.09	1229687.94	-	-
47	398317.9	1229647.95	-	-
48	398317.6	1229613.77	-	-
49	398317.4	1229577.98	-	-
50	398316.99	1229537.17	-	-
51	398316.86	1229503.64	-	-
52	398316.16	1229466.26	-	-
53	398315.99	1229445.96	-	-
54	398315	1229382.87	-	-
55	398314.45	1229356.17	-	-
56	398314.02	1229324.79	-	-
57	398313.27	1229298.7	-	-
58	398314.02	1229278.47	-	-
59	398313.17	1229246.49	-	-
60	398313.14	1229204.88	-	-
61	398312.67	1229182.84	-	-
62	398313.41	1229168.91	-	-
1	398317.76	1229181.2	-	-

Отдел МФЦ по г. Орлу и Орловскому району

г. Орел, ул. Ленина, д. 1

Обеспечение государственности

МФЦ по г. Орлу и Орловскому району

специалист по приёму и выдаче документов

Денисова Елена Владимировна

01.06.2026 13:17:38



ДОКУМЕНТ ПОДПИСАН

ЭЛЕКТРОННОЙ ПОДПИСЬЮ

Сертификат: 0091A4F5A5950787E6D39D2DF6A05279A

Выданы: ФЕДЕРАЛЬНАЯ СЛУЖБА ГОСУДАРСТВЕННОЙ

РЕГИСТРАЦИИ, КАДАСТРА И КАРТОГРАФИИ

Действителен: с 16.09.2025 по 10.12.2026

ИНИЦИАЛЫ ФАМИЛИЯ

