

Управление Федеральной службы государственной регистрации, кадастра и картографии по Калужской области
полное наименование органа регистрации прав

Выписка из Единого государственного реестра недвижимости об объекте недвижимости

Сведения о характеристиках объекта недвижимости


В Единый государственный реестр недвижимости внесены следующие сведения:

Земельный участок	
Лист № 1 раздела 1	Вид объекта недвижимости
Всего листов раздела 1: 3	Всего листов выписки: 18
29.05.2026г.	
Кадастровый номер:	40:15:220601:16
Номер кадастрового квартала:	40:15:220601
Дата присвоения кадастрового номера:	22.04.2009
Ранее присвоенный государственный учетный номер:	данные отсутствуют
Местоположение:	Местоположение установлено относительно ориентира, расположенного за пределами участка. Ориентир населенный пункт. Участок находится примерно в 1800, по направлению на юго-запад от ориентира. Почтовый адрес ориентира: Калужская обл., р-н Мешовский, д. Казаковка.
Площадь:	1156300 +/- 9409
Кадастровая стоимость, руб.:	2982056.61
Кадастровые номера расположенных в пределах земельного участка объектов недвижимости:	данные отсутствуют
Кадастровые номера объектов недвижимости, из которых образован объект недвижимости:	40:15:000000:89
Кадастровые номера образованных объектов недвижимости:	данные отсутствуют
Категория земель:	Земли сельскохозяйственного назначения
Виды разрешенного использования:	для сельскохозяйственного производства
Сведения о кадастровом инженере:	дата завершения кадастровых работ: 31.07.2006
Сведения о лесах, водных объектах и об иных природных объектах, расположенных в пределах земельного участка:	Грицай Ольга Сергеевна, № 00941, в СРО ОПКД, СНИЛС 00807922137, договор на выполнение кадастровых работ от 24.03.2026 № 14/2026, дата завершения кадастровых работ: 22.04.2026 данные отсутствуют

Раздел 1 Лист 1


Отдел МФЦ по г. Орлу и Орловскому району
г. Орел, ул. Ленина, д. 1
Обеспечение предоставления услуг
МФЦ по г. Орлу и Орловскому району
специалист по приёму и выдаче документов
Денисова Елена Владимировна
29.05.2026 16:10:05

ДОКУМЕНТ ПОДПИСАН
ЭЛЕКТРОННОЙ ПОДПИСЬЮ
Сертификат: 0091AAE5A599507BF6039D2DF A052F9A
Владелец: ФЕДЕРАЛЬНАЯ СЛУЖБА ГОСУДАРСТВЕННОЙ РЕГИСТРАЦИИ, КАДАСТРА И КАРТОГРАФИИ
Действителен с 16.09.2025 по 10.12.2026



Земельный участок вид объекта недвижимости		Всего листов раздела 1: 3	Всего разделов: 5	Всего листов выписки: 18
29.05.2026г.		Кадастровый номер: 40:15:220601:16		
Сведения о том, что земельный участок полностью расположен в границах зоны с особыми условиями использования территории, территории объекта культурного наследия, сельскохозяйственного угодья в составе земель сельскохозяйственного назначения, публичного сервитута	данные отсутствуют			
Сведения о том, что земельный участок расположен в границах особой экономической зоны, территории опережающего развития, зоны территориального развития в Российской Федерации, игорной зоны:	данные отсутствуют			
Сведения о том, что земельный участок расположен в границах особо охраняемой природной территории, Байкальской природной территории и ее экологических зон, лесопарковом зеленом поясе, охотничьего угодья, лесничества:	данные отсутствуют			
Сведения о расположении земельного участка и (или) расположенного на нем объекта недвижимости в границах территории, в отношении которой принято решение о резервировании земель для государственных или муниципальных нужд:	данные отсутствуют			
Сведения о результатах проведения государственного земельного надзора:	данные отсутствуют			
Сведения о расположении земельного участка в границах территории, в отношении которой утвержден проект межевания территории:	данные отсутствуют			
Условный номер земельного участка:	данные отсутствуют			
Сведения о принятии акта и (или) заключении договора, предусматривающих предоставление в соответствии с земельным законодательством исполнительным органом государственного органа власти или органом местного самоуправления, находящегося в государственной или муниципальной собственности земельного участка для строительства наемного дома социального использования или наемного дома коммерческого использования:	данные отсутствуют			




 ДОКУМЕНТ ПОДПИСАН
 ЭЛЕКТРОННОЙ ПОДПИСЬЮ
 Сертификат: 0091A4A5A599507B5E6D3D2DF4052F9A
 Владелец: ФЕДЕРАЛЬНАЯ СЛУЖБА ГОСУДАРСТВЕННОЙ
 РЕГИСТРАЦИИ, КАДАСТРА И КАРТОГРАФИИ
 Действителен: с 16.09.2025 по 10.12.2026

Отдел МФЦ по г. Орлу и Орловскому району
 г. Орел, ул. Ленина, д. 1
 Обеспечение предоставления
 МФЦ по г. Орлу и Орловскому району
 муниципальной должности
 специалист по приёму и выдаче документов
 Денисова Елена Владимировна
 29.05.2026 16:10:05

Земельный участок	
вид объекта недвижимости	
Лист № 3 раздела 1	Всего листов раздела 1: 3
Всего листов выписки: 18	Всего разделов: 5
29.05.2026г.	
Кадастровый номер: 40:15:220601:16	
Сведения о том, что земельный участок или земельные участки образованы на основании решения об изъятии земельного участка и (или) расположенного на нем объекта недвижимости для государственных или муниципальных нужд:	данные отсутствуют
Сведения о том, что земельный участок образован из земель или земельного участка, государственная собственность на которые не разграничена:	данные отсутствуют
Сведения о наличии земельного спора о местоположении границ земельных участков:	данные отсутствуют
Статус записи об объекте недвижимости:	Сведения об объекте недвижимости имеют статус "актуальные"
Особые отметки:	Для данного земельного участка обеспечен доступ посредством земельного участка (земельных участков) с кадастровым номером (кадастровыми номерами): земли общего пользования. Сведения, необходимые для заполнения раздела: 4 - Сведения о частях земельного участка, отсутствуют.
Получатель выписки:	Ревякин Павел Александрович (представитель правообладателя), Правообладатель: от имени заявителя Борисова Сергея Владимировича



Отдел МФЦ по г. Орлу и Орловскому району
г. Орел, ул. Ленина, д. 1
Областное государственное учреждение «Орелское отделение МФЦ по г. Орлу и Орловскому району»
специалист по приёму и выдаче документов
Денисова Елена Владимировна
29.05.2026 16:10:05

ДОКУМЕНТ ПОДПИСАН
ЭЛЕКТРОННОЙ ПОДПИСЬЮ
Сертификат: 0091AA6F5A599507BC7E6D39D2DFCA052F9A
Владелец: ФЕДЕРАЛЬНАЯ СЛУЖБА ГОСУДАРСТВЕННОЙ РЕГИСТРАЦИИ, КАДАСТРА И КАРТОГРАФИИ
Действителен с 16.09.2025 по 10.12.2026


ИМЕНА, ФАМИЛИЯ
ИМЕНТОВ

Земельный участок	
вид объекта недвижимости	
Лист № 1 раздела 2	Всего листов раздела 2: 2
29.05.2026г.	Всего разделов: 5
Всего листов выписки: 18	
Кадастровый номер: 40:15:220601:16	

1	Правообладатель (правообладатели):	1.1	Борисов Сергей Владимирович, 26.12.1963, г.Оренбург, Российской Федерации, СНИЛС 093-620-843 73
	Сведения о возможности предоставления третьим лицам персональных данных физического лица:	1.1.1	данные отсутствуют
2	Вид, номер, дата и время государственной регистрации права:	2.1	Собственность 40-40-15/004/2013-544 28.08.2013 00:00:00
3	Сведения об осуществлении государственной регистрации сделки, права без необходимого в силу закона согласия третьего лица, органа:	3.1	данные отсутствуют
4	Ограничение прав и обременение объекта недвижимости:		не зарегистрировано
5	Договоры участия в долевом строительстве:		не зарегистрировано
6	Заявленные в судебном порядке права требования:		данные отсутствуют
7	Сведения о возможности предоставления третьим лицам персональных данных физического лица		данные отсутствуют
8	Сведения о возращении в отношении зарегистрированного права:		данные отсутствуют
9	Сведения о наличии решения об изъятии объекта недвижимости для государственных и муниципальных нужд:		данные отсутствуют
10	Сведения о невозможности государственной регистрации без личного участия правообладателя или его законного представителя:		данные отсутствуют
11	Правопритязания и сведения о наличии поступивших, но не рассмотренных заявлений о проведении государственной регистрации права (перехода, прекращения права), ограничения права или обременения объекта недвижимости, сделки в отношении объекта недвижимости:		отсутствуют

Отдел №42 по г. Орлу и Орловскому району
г. Орел, ул. Ленина, д. 1
Обеспечение взаимодействия Судст
МФЦ по г. Орлу и Орловскому району
муниципальному округу.
специалист по приему и выдаче документов
Денисова Елена Владимировна
29.05.2026 16:10:05


ДОКУМЕНТ ПОДПИСАН
ЭЛЕКТРОННОЙ ПОДПИСЬЮ
Сертификат: 0091AAE5A5995078C7E6039D2BF4052F9A
Владелец: ФЕДЕРАЛЬНАЯ СЛУЖБА ГОСУДАРСТВЕННОЙ РЕГИСТРАЦИИ, КАДАСТРА И КАРТОГРАФИИ
Действителен с 16.09.2025 по 10.12.2026



Земельный участок	
вид объекта недвижимости	
Лист № 2 раздела 2	Всего листов раздела 2: 5
Всего листов выписки: 18	
29.05.2026г.	
Кадастровый номер: 40:15:220601:16	
11	Сведения о невозможности государственной регистрации перехода, прекращения, ограничения права на земельный участок из земель сельскохозяйственного назначения: данные отсутствуют

Отдел МФЦ по г. Орлу и Орловскому району
г. Орел, ул. Ленина, д. 1
Общественное учреждение «Отдел МФЦ по г. Орлу и Орловскому муниципальному округу»
специалист по приёму и выдаче документов
Денисова Елена Владимировна
29.05.2026 16:10:05

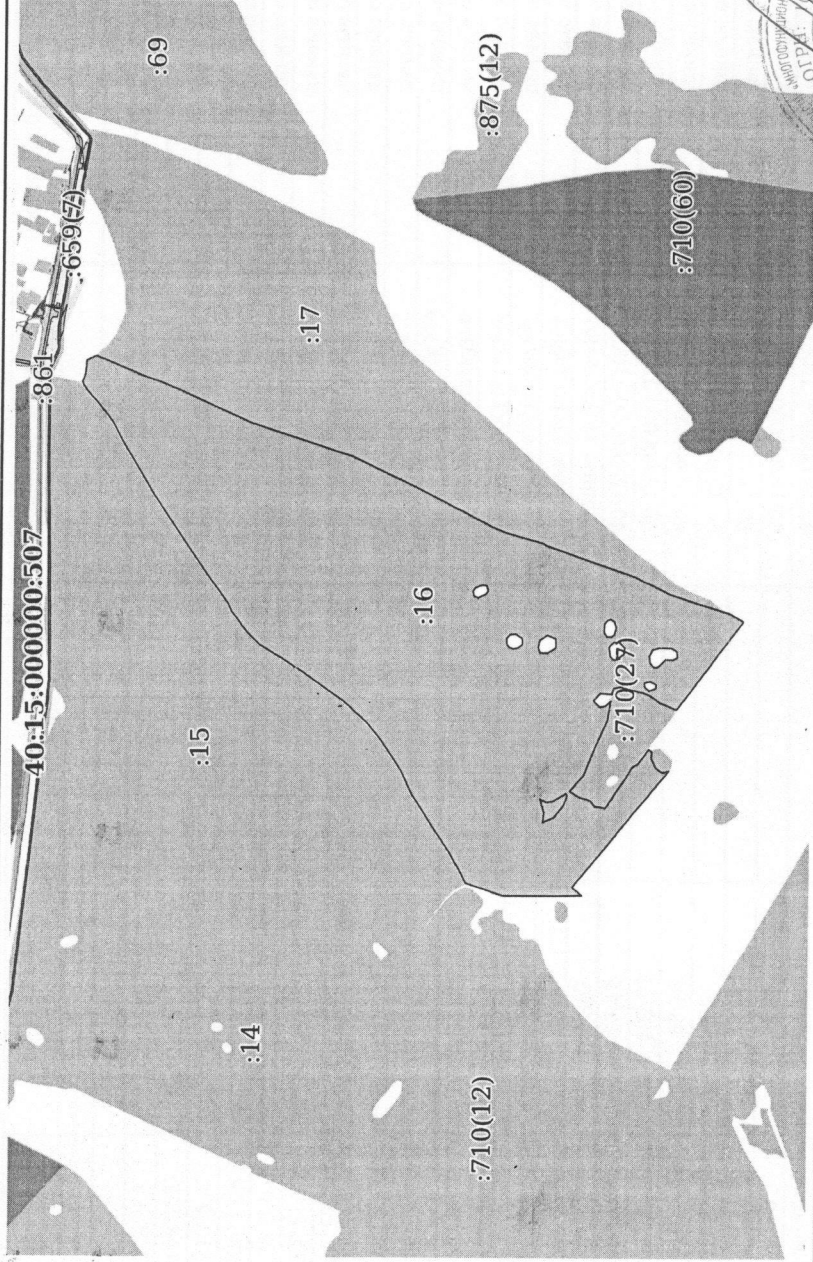
ДОКУМЕНТ ПОДПИСАН
ЭЛЕКТРОННОЙ ПОДПИСЬЮ
Сертификат: 0091A4AF5A599507BC5EBD9D2DF4052F9A
Владелец: ФЕДЕРАЛЬНАЯ СЛУЖБА ГОСУДАРСТВЕННОЙ РЕГИСТРАЦИИ, КАДАСТРА И КАРТОГРАФИИ
Действителен: с 16.09.2025 по 10.12.2026



Выписка из Единого государственного реестра недвижимости об объекте недвижимости
Описание местоположения земельного участка

Земельный участок	
вид объекта недвижимости	
Лист № 1 раздела 3	Всего листов раздела 3: 1
29.05.2026г.	Всего разделов: 5
Кадастровый номер:	40:15:220601:16
Всего листов выписки: 18	

План (чертеж, схема) земельного участка



Масштаб: 1:50000	Условные обозначения:
г. Орел, ул. Ленина, д. 1	ДОКУМЕНТ ПОДПИСАН
Обособленное подразделение Орелского филиала ФГБУ «ФКП Росреестра» по г. Орлу и Орловскому муниципальному округу.	ЭЛЕКТРОННОЙ ПОДПИСЬЮ
Денисова Елена Владимировна	Сертификат: 0091AAE5A599507BC5E039D2DF A052F9A
29.05.2026 16:10:05	Владелец: ФЕДЕРАЛЬНАЯ СЛУЖБА ГОСУДАРСТВЕННОЙ РЕГИСТРАЦИИ, КАДАСТРА И КАРТОГРАФИИ
	Действителен: с 16.09.2025 по 10.12.2026



Выписка из Единого государственного реестра недвижимости об объекте недвижимости
Описание местоположения земельного участка

Земельный участок	
вид объекта недвижимости	
Лист № 1 раздела 3.1	Всего листов раздела 3.1: 6
Всего листов выписки: 18	
29.05.2026г.	
Кадастровый номер: 40:15:220601:16	

№ п/п	Номер точки		Дирекционный угол	Горизонтальное проложение, м	Описание закрепления на местности	Кадастровые номера смежных участков	Сведения об адресах правообладателей смежных земельных участков
	начальная	конечная					
1	2	3	4	5	6	7	8
1	1.1.1	1.1.2	208°9.4'	43.95	-	40:15:220601:17	адрес отсутствует
2	1.1.2	1.1.3	198°0.2'	178.14	-	данные отсутствуют	данные отсутствуют
3	1.1.3	1.1.4	210°5.4'	48.23	-	данные отсутствуют	данные отсутствуют
4	1.1.4	1.1.5	306°12.8'	320.72	-	данные отсутствуют	данные отсутствуют
5	1.1.5	1.1.6	23°3.0'	49.6	-	данные отсутствуют	данные отсутствуют
6	1.1.6	1.1.7	35°51.8'	35.04	-	40:15:000000:710(27)	данные отсутствуют
7	1.1.7	1.1.8	25°52.3'	22.89	-	40:15:000000:710(27)	данные отсутствуют
8	1.1.8	1.1.9	13°52.7'	69.38	-	40:15:000000:710(27)	данные отсутствуют
9	1.1.9	1.1.10	348°22.7'	19.16	-	40:15:000000:710(27)	данные отсутствуют
10	1.1.10	1.1.11	284°5.8'	18.31	-	40:15:000000:710(27)	данные отсутствуют
11	1.1.11	1.1.12	5°53.4'	32.45	-	данные отсутствуют	данные отсутствуют
12	1.1.12	1.1.13	312°1.4'	30.1	-	данные отсутствуют	данные отсутствуют
13	1.1.13	1.1.14	226°45.1'	25.67	-	данные отсутствуют	данные отсутствуют
14	1.1.14	1.1.15	166°29.0'	16.6	-	данные отсутствуют	данные отсутствуют
15	1.1.15	1.1.16	136°7.4'	21.63	-	данные отсутствуют	данные отсутствуют
16	1.1.16	1.1.17	279°26.0'	57.42	-	данные отсутствуют	данные отсутствуют
17	1.1.17	1.1.18	293°38.2'	102.91	-	40:15:000000:710(27)	данные отсутствуют
18	1.1.18	1.1.19	291°37.5'	68.76	-	40:15:000000:710(27)	данные отсутствуют
19	1.1.19	1.1.20	310°49.0'	60	-	40:15:000000:710(27)	данные отсутствуют
20	1.1.20	1.1.21	210°25.9'	33.96	-	40:15:000000:710(27)	данные отсутствуют
21	1.1.21	1.1.22	197°10.7'	30.13	-	40:15:000000:710(27)	данные отсутствуют
22	1.1.22	1.1.23	229°55.6'	22.48	-	40:15:000000:710(27)	данные отсутствуют

Отдел МФЦ по г. Орлу и Орловскому району
г. Орел, ул. Ленина, д. 1
Общественное учреждение «Отдел МФЦ по г. Орлу и Орловскому муниципальному округу»
специалист по приёму и выдаче документов
Денисова Елена Владимировна
29.05.2026 16:10:05

ДОКУМЕНТ ПОДПИСАН ЭЛЕКТРОННОЙ ПОДПИСЬЮ
Сертификат: 0091AAE5A59507BCED392DF6A652F9A
Владелец: ФЕДЕРАЛЬНАЯ СЛУЖБА ГОСУДАРСТВЕННОЙ РЕГИСТРАЦИИ, КАДАСТРА И КАРТОГРАФИИ
Действителен с 16.09.2025 по 10.12.2026

ИНДИКАТОРЫ, фамилия

Земельный участок

вид объекта недвижимости

Всего листов выписки: 18

Всего разделов: 5

Всего листов раздела 3.1: 6

29.05.2026г.

Кадастровый номер:

40:15:220601:16

1	2*	3	4	5	6	7	8
23	1.1.23	1.1.24	190°26.6'	30.07	-	40:15:000000:710(27)	данные отсутствуют
24	1.1.24	1.1.25	123°9.3'	142.38	-	40:15:000000:710(27)	данные отсутствуют
25	1.1.25	1.1.26	147°46.7'	17.74	-	40:15:000000:710(27)	данные отсутствуют
26	1.1.26	1.1.27	125°46.2'	50.43	-	40:15:000000:710(27)	данные отсутствуют
27	1.1.27	1.1.28	214°17.8'	11.8	-	данные отсутствуют	данные отсутствуют
28	1.1.28	1.1.29	275°22.3'	17.84	-	40:15:000000:710(59)	данные отсутствуют
29	1.1.29	1.1.30	245°13.8'	30.55	-	40:15:000000:710(59)	данные отсутствуют
30	1.1.30	1.1.31	216°15.0'	23.47	-	40:15:000000:710(59)	данные отсутствуют
31	1.1.31	1.1.32	167°8.5'	19.59	-	40:15:000000:710(59)	данные отсутствуют
32	1.1.32	1.1.33	309°15.5'	432.64	-	данные отсутствуют	данные отсутствуют
33	1.1.33	1.1.34	220°39.4'	37.16	-	данные отсутствуют	данные отсутствуют
34	1.1.34	1.1.35	359°13.1'	107.14	-	данные отсутствуют	данные отсутствуют
35	1.1.35	1.1.36	359°54.5'	118.66	-	данные отсутствуют	данные отсутствуют
36	1.1.36	1.1.37	17°35.9'	31.62	-	данные отсутствуют	данные отсутствуют
37	1.1.37	1.1.38	19°31.1'	67.22	-	данные отсутствуют	данные отсутствуют
38	1.1.38	1.1.39	17°53.8'	16.5	-	данные отсутствуют	данные отсутствуют
39	1.1.39	1.1.40	63°1.7'	92.21	-	данные отсутствуют	данные отсутствуют
40	1.1.40	1.1.41	56°19.3'	91.99	-	данные отсутствуют	данные отсутствуют
41	1.1.41	1.1.42	57°41.0'	124.67	-	данные отсутствуют	данные отсутствуют
42	1.1.42	1.1.43	64°40.2'	64.3	-	данные отсутствуют	данные отсутствуют
43	1.1.43	1.1.44	57°24.1'	52.29	-	данные отсутствуют	данные отсутствуют
44	1.1.44	1.1.45	54°21.5'	70.14	-	данные отсутствуют	данные отсутствуют
45	1.1.45	1.1.46	50°22.0'	46.65	-	данные отсутствуют	данные отсутствуют
46	1.1.46	1.1.47	41°54.5'	93.5	-	данные отсутствуют	данные отсутствуют
47	1.1.47	1.1.48	35°37.4'	185.8	-	данные отсутствуют	данные отсутствуют
48	1.1.48	1.1.49	32°17.0'	105.2	-	данные отсутствуют	данные отсутствуют
49	1.1.49	1.1.50	45°25.1'	50.28	-	данные отсутствуют	данные отсутствуют
50	1.1.50	1.1.51	52°44.5'	74.38	-	данные отсутствуют	данные отсутствуют
51	1.1.51	1.1.52	66°17.0'	27.8	-	данные отсутствуют	данные отсутствуют

Отдел МФЦ по г. Орлу и Орловскому району

г. Орел, ул. Ленина, д. 1

Обеспечение предоставления услуг

МФЦ по г. Орлу и Орловскому району

муниципальному округу.

специалист по приёму и выдаче

документов

Денисова Елена Владимировна

29.05.2026 16:10:05

ДОЛЖНОСТИ

ДОКУМЕНТ ПОДПИСАН
ЭЛЕКТРОННОЙ ПОДПИСЬЮ

Сертификат: 0091AA45A599507BCE6D39D2DF A052F9A

Владелец: ФЕДЕРАЛЬНАЯ СЛУЖБА ГОСУДАРСТВЕННОЙ

РЕГИСТРАЦИИ, КАДАСТРА И КАРТОГРАФИИ

Действителен с 16.09.2025 по 10.12.2026



Земельный участок

ВИД ОБЪЕКТА НЕДВИЖИМОСТИ

Лист № 3 раздела 3.1

Всего листов раздела 3.1: 6

Всего листов выписки: 18

29.05.2026г.

Кадастровый номер: 40:15:220601:16

1	2	3	4	5	6	7	8
52	1.1.52	1.1.53	54°10.4'	102.11	-	данные отсутствуют	данные отсутствуют
53	1.1.53	1.1.54	56°24.5'	278.91	-	данные отсутствуют	данные отсутствуют
54	1.1.54	1.1.55	59°30.4'	185.58	-	данные отсутствуют	данные отсутствуют
55	1.1.55	1.1.56	63°26.6'	55.99	-	данные отсутствуют	данные отсутствуют
56	1.1.56	1.1.57	54°10.6'	68.29	-	данные отсутствуют	данные отсутствуют
57	1.1.57	1.1.58	48°22.7'	48.95	-	данные отсутствуют	данные отсутствуют
58	1.1.58	1.1.59	60°0.1'	30.62	-	данные отсутствуют	данные отсутствуют
59	1.1.59	1.1.60	159°29.0'	1.65	-	данные отсутствуют	данные отсутствуют
60	1.1.60	1.1.61	107°47.7'	25.2	-	данные отсутствуют	данные отсутствуют
61	1.1.61	1.1.62	95°9.1'	38.99	-	данные отсутствуют	данные отсутствуют
62	1.1.62	1.1.63	153°36.8'	30.22	-	данные отсутствуют	данные отсутствуют
63	1.1.63	1.1.64	203°50.3'	137.86	-	данные отсутствуют	данные отсутствуют
64	1.1.64	1.1.65	199°21.4'	55.49	-	40:15:220601:17	адрес отсутствует
65	1.1.65	1.1.66	200°30.6'	30.31	-	40:15:220601:17	адрес отсутствует
66	1.1.66	1.1.67	204°46.4'	258.39	-	40:15:220601:17	адрес отсутствует
67	1.1.67	1.1.68	198°52.0'	154.63	-	40:15:220601:17	адрес отсутствует
68	1.1.68	1.1.69	198°16.4'	154.51	-	40:15:220601:17	адрес отсутствует
69	1.1.69	1.1.70	205°50.6'	244.82	-	40:15:220601:17	адрес отсутствует
70	1.1.70	1.1.71	207°46.1'	202.1	-	40:15:220601:17	адрес отсутствует
71	1.1.71	1.1.72	203°7.6'	44	-	40:15:220601:17	адрес отсутствует
72	1.1.72	1.1.73	195°59.2'	96.84	-	40:15:220601:17	адрес отсутствует
73	1.1.73	1.1.74	199°49.0'	300.71	-	40:15:220601:17	адрес отсутствует
74	1.1.74	1.1.1	208°9.2'	66.17	-	40:15:220601:17	адрес отсутствует
75	1.2.75	1.2.76	157°35.0'	34.93	-	данные отсутствуют	данные отсутствуют
76	1.2.76	1.2.77	127°50.3'	43.56	-	данные отсутствуют	данные отсутствуют
77	1.2.77	1.2.78	110°22.8'	31.96	-	данные отсутствуют	данные отсутствуют
78	1.2.78	1.2.79	53°55.9'	7.01	-	данные отсутствуют	данные отсутствуют
79	1.2.79	1.2.80	328°50.3'	45.26	-	данные отсутствуют	данные отсутствуют
80	1.2.80	1.2.81	354°48.4'	18.45	-	данные отсутствуют	данные отсутствуют



ДОКУМЕНТ ПОДПИСАН
ЭЛЕКТРОННОЙ ПОДПИСЬЮ

Сертификат: 0091AA45A599507BCE6D3902DF6A052F9A
Владелец: ФЕДЕРАЛЬНАЯ СЛУЖБА ГОСУДАРСТВЕННОЙ
РЕГИСТРАЦИИ, КАДАСТРА И КАРТОГРАФИИ
Действителен с 16.09.2025 по 10.12.2026

Отдел МФЦ по г. Орлу и Орловскому району
г. Орел, ул. Ленина, д. 1
Обеспечение предоставления услуг МФЦ по г. Орлу и Орловскому району
Муниципальному округу.
специалист по приёму и выдаче документов
Денисова Елена Владимировна
29.05.2026 16:10:05

Земельный участок
вид объекта недвижимости

Всего листов выписки: 18

Всего разделов: 5

Всего листов раздела 3.1: 6

Лист № 4 раздела 3.1

29.05.2026г.

Кадастровый номер: 40:15:220601:16

1	2	3	4	5	6	7	8
81	1.2.81	1.2.82	33°48.5'	20.25	данные отсутствуют	40:15:000000:710(7)	данные отсутствуют
82	1.2.82	1.2.83	254°35.8'	44.5	данные отсутствуют	40:15:000000:710(7)	данные отсутствуют
83	1.2.83	1.2.75	278°19.9'	26.91	данные отсутствуют	40:15:000000:710(7)	данные отсутствуют
84	1.3.84	1.3.85	264°56.4'	18.93	данные отсутствуют	данные отсутствуют	данные отсутствуют
85	1.3.85	1.3.86	232°28.1'	15.4	данные отсутствуют	данные отсутствуют	данные отсутствуют
86	1.3.86	1.3.87	180°0.0'	12.32	данные отсутствуют	данные отсутствуют	данные отсутствуют
87	1.3.87	1.3.88	137°13.6'	31.87	данные отсутствуют	данные отсутствуют	данные отсутствуют
88	1.3.88	1.3.89	184°52.3'	19.55	данные отсутствуют	данные отсутствуют	данные отсутствуют
89	1.3.89	1.3.90	150°49.8'	15.94	данные отсутствуют	данные отсутствуют	данные отсутствуют
90	1.3.90	1.3.91	84°16.1'	16.72	данные отсутствуют	данные отсутствуют	данные отсутствуют
91	1.3.91	1.3.92	31°44.4'	18.99	данные отсутствуют	данные отсутствуют	данные отсутствуют
92	1.3.92	1.3.93	1°52.4'	33.97	данные отсутствуют	данные отсутствуют	данные отсутствуют
93	1.3.93	1.3.94	341°7.5'	20.59	данные отсутствуют	данные отсутствуют	данные отсутствуют
94	1.3.94	1.3.84	296°38.5'	19.87	данные отсутствуют	данные отсутствуют	данные отсутствуют
95	1.4.95	1.4.96	251°35.3'	15.99	данные отсутствуют	данные отсутствуют	данные отсутствуют
96	1.4.96	1.4.97	187°24.8'	21.85	данные отсутствуют	данные отсутствуют	данные отсутствуют
97	1.4.97	1.4.98	147°37.4'	28.31	данные отсутствуют	данные отсутствуют	данные отсутствуют
98	1.4.98	1.4.99	89°33.8'	26.25	данные отсутствуют	данные отсутствуют	данные отсутствуют
99	1.4.99	1.4.100	24°8.9'	26.62	данные отсутствуют	данные отсутствуют	данные отсутствуют
100	1.4.100	1.4.101	329°37.8'	25	данные отсутствуют	данные отсутствуют	данные отсутствуют
101	1.4.101	1.4.95	281°54.5'	22.15	данные отсутствуют	данные отсутствуют	данные отсутствуют
102	1.5.102	1.5.103	227°56.6'	13.36	данные отсутствуют	данные отсутствуют	данные отсутствуют
103	1.5.103	1.5.104	179°27.2'	10.5	данные отсутствуют	данные отсутствуют	данные отсутствуют
104	1.5.104	1.5.105	139°14.3'	26.11	данные отсутствуют	данные отсутствуют	данные отсутствуют
105	1.5.105	1.5.106	96°32.5'	17.55	данные отсутствуют	данные отсутствуют	данные отсутствуют
106	1.5.106	1.5.107	33°37.1'	2.22	данные отсутствуют	данные отсутствуют	данные отсутствуют
107	1.5.107	1.5.108	48°30.7'	19.28	данные отсутствуют	данные отсутствуют	данные отсутствуют
108	1.5.108	1.5.109	1°47.0'	15.74	данные отсутствуют	данные отсутствуют	данные отсутствуют
109	1.5.109	1.5.110	315°13.7'	19.47	данные отсутствуют	данные отсутствуют	данные отсутствуют

Отдел МФЦ по г. Орлу и Орловскому району

г. Орел, ул. Ленина, д. 1

Обеспечение государственного

МФЦ по г. Орлу и Орловскому району

муниципальному округу.

специалист по приему и выдаче

документов

Денисова Елена Владимировна

29.05.2026 16:10:05

ДОКУМЕНТ ПОДПИСАН
ЭЛЕКТРОННОЙ ПОДПИСЬЮ

Сертификат: 0091AFA5A59507BC7E6D39D2FEA052F9A

Владелец: ФЕДЕРАЛЬНАЯ СЛУЖБА ГОСУДАРСТВЕННОЙ

РЕГИСТРАЦИИ, КАДАСТРА И КАРТОГРАФИИ

Действителен: с 16.09.2025 по 10.12.2026

ИНДИВИДУАЛЬНАЯ ФАМИЛИЯ



Земельный участок
вид объекта недвижимости

Лист № 5 раздела 3.1 Всего листов раздела 3.1: 6 Всего разделов: 5 Всего листов выписки: 18

29.05.2026г.

Кадастровый номер: 40:15:220601:16

1	* 2	3	4	5	6	7	8
110	1.5.110	1.5.102	263°48.8'	27.28	данные отсутствуют	данные отсутствуют	данные отсутствуют
111	1.6.111	1.6.112	266°17.8'	18.12	данные отсутствуют	данные отсутствуют	данные отсутствуют
112	1.6.112	1.6.113	229°49.1'	9.93	данные отсутствуют	данные отсутствуют	данные отсутствуют
113	1.6.113	1.6.114	205°40.4'	11.22	данные отсутствуют	данные отсутствуют	данные отсутствуют
114	1.6.114	1.6.115	170°39.8'	12.02	данные отсутствуют	данные отсутствуют	данные отсутствуют
115	1.6.115	1.6.116	145°16.5'	18.43	данные отсутствуют	данные отсутствуют	данные отсутствуют
116	1.6.116	1.6.117	89°22.3'	17.3	данные отсутствуют	данные отсутствуют	данные отсутствуют
117	1.6.117	1.6.118	36°41.2'	21.81	данные отсутствуют	данные отсутствуют	данные отсутствуют
118	1.6.118	1.6.119	358°39.8'	16.72	данные отсутствуют	данные отсутствуют	данные отсутствуют
119	1.6.119	1.6.111	310°58.4'	15.71	данные отсутствуют	данные отсутствуют	данные отсутствуют
120	1.7.120	1.7.121	240°59.2'	16.02	данные отсутствуют	данные отсутствуют	данные отсутствуют
121	1.7.121	1.7.122	180°0.0'	14.19	данные отсутствуют	данные отсутствуют	данные отсутствуют
122	1.7.122	1.7.123	146°31.0'	8.5	данные отсутствуют	данные отсутствуют	данные отсутствуют
123	1.7.123	1.7.124	105°11.2'	22.6	данные отсутствуют	данные отсутствуют	данные отсутствуют
124	1.7.124	1.7.125	74°32.8'	18.91	данные отсутствуют	данные отсутствуют	данные отсутствуют
125	1.7.125	1.7.126	32°55.7'	12.51	данные отсутствуют	данные отсутствуют	данные отсутствуют
126	1.7.126	1.7.127	341°13.9'	10.88	данные отсутствуют	данные отсутствуют	данные отсутствуют
127	1.7.127	1.7.128	306°51.7'	12.64	данные отсутствуют	данные отсутствуют	данные отсутствуют
128	1.7.128	1.7.120	273°42.5'	23.96	данные отсутствуют	данные отсутствуют	данные отсутствуют
129	1.8.129	1.8.130	254°57.9'	13.49	данные отсутствуют	данные отсутствуют	данные отсутствуют
130	1.8.130	1.8.131	206°35.1'	12.6	данные отсутствуют	данные отсутствуют	данные отсутствуют
131	1.8.131	1.8.132	153°37.2'	24.96	данные отсутствуют	данные отсутствуют	данные отсутствуют
132	1.8.132	1.8.133	122°34.4'	11.53	данные отсутствуют	данные отсутствуют	данные отсутствуют
133	1.8.133	1.8.134	74°9.4'	16.37	данные отсутствуют	данные отсутствуют	данные отсутствуют
134	1.8.134	1.8.135	7°2.2'	12.74	данные отсутствуют	данные отсутствуют	данные отсутствуют
135	1.8.135	1.8.136	335°49.8'	20.44	данные отсутствуют	данные отсутствуют	данные отсутствуют
136	1.8.136	1.8.129	304°22.6'	13.42	данные отсутствуют	данные отсутствуют	данные отсутствуют
137	1.9.137	1.9.138	218°53.2'	15.01	данные отсутствуют	данные отсутствуют	данные отсутствуют
138	1.9.138	1.9.139	162°35.6'	20.43	данные отсутствуют	данные отсутствуют	данные отсутствуют

Отдел МФЦ по г. Орлу и Орловскому району

г. Орел, ул. Ленина, д. 1

Обеспечение предоставления услуг

МФЦ по г. Орлу и Орловскому району

муниципальному округу.

специалист по приёму и выдаче документов

Денисова Елена Владимировна

29.05.2026 16:10:05

Инициалы, фамилия

ДОКУМЕНТ ПОДПИСАН

ЭЛЕКТРОННОЙ ПОДПИСЬЮ

Сертификат: 0091AAE5A59507BC6029D2DF4052F9A

Владелец: ФЕДЕРАЛЬНАЯ СЛУЖБА ГОСУДАРСТВЕННОЙ

РЕГИСТРАЦИИ КАДАСТРА И КАРТОГРАФИИ

Действителен: с 16.09.2025 по 10.12.2026



Земельный участок

вид объекта недвижимости

Лист № 6 раздела 3.1

Всего листов раздела 3.1: 6

Всего разделов: 5

Всего листов выписки: 18

29.05.2026г.

Кадастровый номер:

40:15:220601:16

1	*2	3	4	5	6	7	8
139	1.9.139	1.9.140	95°26.6'	11.7	данные отсутствуют	данные отсутствуют	данные отсутствуют
140	1.9.140	1.9.141	29°40.0'	17.94	данные отсутствуют	данные отсутствуют	данные отсутствуют
141	1.9.141	1.9.142	349°43.5'	18.67	данные отсутствуют	данные отсутствуют	данные отсутствуют
142	1.9.142	1.9.137	263°6.2'	13.99	данные отсутствуют	данные отсутствуют	данные отсутствуют

Отдел МФЦ по г. Орлу и Орловскому району
 г. Орел, ул. Ленина, д. 1
 Обеспечение предоставления услуг МФЦ по г. Орлу и Орловскому муниципальному округу, муниципальному округу, специалисту по приёму и выдаче документов
 Денисова Елена Владимировна
 29.05.2026 16:10:05

ДОКУМЕНТ ПОДПИСАН
 ЭЛЕКТРОННОЙ ПОДПИСЬЮ
 Сертификат: 0091.AAF5A599507BC756B39D2DF6A0529A
 Владелец: ФЕДЕРАЛЬНАЯ СЛУЖБА ГОСУДАРСТВЕННОЙ РЕГИСТРАЦИИ, КАДАСТРА И КАРТОГРАФИИ
 Действителен с 16.09.2025 по 10.12.2026



Выписка из Единого государственного реестра недвижимости об объекте недвижимости
 Описание местоположения земельного участка

Земельный участок		
вид объекта недвижимости		
Лист № 1 раздела 3.2	Всего листов раздела 3.2: 6	Всего разделов: 5
29.05.2026г.		Всего листов выписки: 18
Кадастровый номер: 40:15:220601:16		

Номер точки	Координаты, м		Описание закрепления на местности	Средняя квадратичная погрешность определения координат характерных точек границ земельного участка, м
	X	Y		
1	2	3	4	5
1	396581.38	1229446.46	Закрепление отсутствует	2.5
2	396542.63	1229425.72	Закрепление отсутствует	2.5
3	396373.21	1229370.66	Закрепление отсутствует	2.5
4	396331.48	1229346.48	Закрепление отсутствует	2.5
5	396520.96	1229087.72	Закрепление отсутствует	2.5
6	396566.6	1229107.14	Закрепление отсутствует	2.5
7	396595	1229127.67	Закрепление отсутствует	2.5
8	396615.6	1229137.66	Закрепление отсутствует	2.5
9	396682.95	1229154.3	Закрепление отсутствует	2.5
10	396701.72	1229150.44	Закрепление отсутствует	2.5
11	396706.18	1229132.68	Закрепление отсутствует	2.5
12	396738.46	1229136.01	Закрепление отсутствует	2.5
13	396758.61	1229113.65	Закрепление отсутствует	2.5
14	396741.02	1229094.95	Закрепление отсутствует	2.5
15	396724.88	1229098.83	Закрепление отсутствует	2.5
16	396709.29	1229113.82	Закрепление отсутствует	2.5
17	396718.7	1229057.18	Закрепление отсутствует	2.5
18	396759.96	1228962.9	Закрепление отсутствует	2.5
19	396785.3	1228898.98	Закрепление отсутствует	2.5
20	396824.52	1228853.57	Закрепление отсутствует	2.5
21	396795.24	1228836.37	Закрепление отсутствует	2.5
22	396766.45	1228827.47	Закрепление отсутствует	2.5

Отдел МФЦ по г. Орлу и Орловскому району

г. Орел, ул. Ленина, д. 1
 Общественное учреждение «Отдел МФЦ по г. Орлу и Орловскому району»
 муниципальному округу.
 специалист по приему и выдаче документов
 Денисова Елена Владимировна
 29.05.2026 16:10:05

Идентификация и наименование должности

ДОКУМЕНТ ПОДПИСАН
 ЭЛЕКТРОННОЙ ПОДПИСЬЮ

Сертификат: 00911A6F5A599507B5E6039D2DF4052F9A
 Владелец: ФЕДЕРАЛЬНАЯ СЛУЖБА ГОСУДАРСТВЕННОЙ РЕГИСТРАЦИИ, КАДАСТРА И КАРТОГРАФИИ
 Действителен: с 16.09.2025 по 10.12.2026



Земельный участок	
вид объекта недвижимости	
Лист № 2 раздела 3.2	Всего листов выписки: 18
Всего листов раздела 3.2: 6	Всего разделов: 5
29.05.2026г.	
Кадастровый номер: 40:15:220601:16	

1	2	3	4	5
23	396751.98	1228810.27	Закрепление отсутствует	2.5
24	396722.41	1228804.82	Закрепление отсутствует	2.5
25	396644.54	1228924.02	Закрепление отсутствует	2.5
26	396629.53	1228933.48	Закрепление отсутствует	2.5
27	396600.05	1228974.4	Закрепление отсутствует	2.5
28	396590.3	1228967.75	Закрепление отсутствует	2.5
29	396591.97	1228949.99	Закрепление отсутствует	2.5
30	396579.17	1228922.25	Закрепление отсутствует	2.5
31	396560.24	1228908.37	Закрепление отсутствует	2.5
32	396541.14	1228912.73	Закрепление отсутствует	2.5
33	396814.93	1228577.74	Закрепление отсутствует	2.5
34	396786.74	1228553.53	Закрепление отсутствует	2.5
35	396893.87	1228552.07	Закрепление отсутствует	2.5
36	397012.53	1228551.88	Закрепление отсутствует	2.5
37	397042.67	1228561.44	Закрепление отсутствует	2.5
38	397106.03	1228583.9	Закрепление отсутствует	2.5
39	397121.73	1228588.97	Закрепление отсутствует	2.5
40	397163.55	1228671.15	Закрепление отсутствует	2.5
41	397214.56	1228747.7	Закрепление отсутствует	2.5
42	397281.21	1228853.06	Закрепление отсутствует	2.5
43	397308.72	1228911.18	Закрепление отсутствует	2.5
44	397336.89	1228955.23	Закрепление отсутствует	2.5
45	397377.76	1229012.23	Закрепление отсутствует	2.5
46	397407.52	1229048.16	Закрепление отсутствует	2.5
47	397477.1	1229110.61	Закрепление отсутствует	2.5
48	397628.13	1229218.83	Закрепление отсутствует	2.5
49	397717.07	1229275.02	Закрепление отсутствует	2.5
50	397752.36	1229310.83	Закрепление отсутствует	2.5
51	397797.39	1229370.03	Закрепление отсутствует	2.5

Отдел МФЦ по г. Орлу и Орловскому району

г. Орел, ул. Ленина, д. 1

Областное государственное учреждение

МФЦ по г. Орлу и Орловскому району

Муниципальному округу

специалист по приёму и выдаче

документов

Денисова Елена Владимировна

29.05.2026 16:10:05

Подписание

и заверение

документов

наименование

должности



ДОКУМЕНТ ПОДПИСАН

ЭЛЕКТРОННОЙ ПОДПИСЬЮ

Сертификат: 0091A0AF5A599507BCE6D302DF6A052F9A

Владелец: ФЕДЕРАЛЬНАЯ СЛУЖБА ГОСУДАРСТВЕННОЙ

РЕГИСТРАЦИИ, КАДАСТРА И КАРТОГРАФИИ

Действителен с 16.09.2025 по 10.12.2026



Земельный участок
вид объекта недвижимости

Всего листов выписки: 18

Всего разделов: 5

Всего листов раздела 3.2: 6

Лист № 3 раздела 3.2

29.05.2026г.

Кадастровый номер: 40:15:220601:16

1	2	3	4	5
52	397808.57	1229395.48	Закрепление отсутствует	2.5
53	397868.34	1229478.27	Закрепление отсутствует	2.5
54	398022.65	1229710.6	Закрепление отсутствует	2.5
55	398116.82	1229870.51	Закрепление отсутствует	2.5
56	398141.85	1229920.59	Закрепление отсутствует	2.5
57	398181.82	1229975.96	Закрепление отсутствует	2.5
58	398214.33	1230012.55	Закрепление отсутствует	2.5
59	398229.64	1230039.07	Закрепление отсутствует	2.5
60	398228.09	1230039.65	Закрепление отсутствует	2.5
61	398220.39	1230063.64	Закрепление отсутствует	2.5
62	398216.89	1230102.47	Закрепление отсутствует	2.5
63	398189.82	1230115.9	Закрепление отсутствует	2.5
64	398063.72	1230060.18	Закрепление отсутствует	2.5
65	398011.37	1230041.79	Закрепление отсутствует	2.5
66	397982.98	1230031.17	Закрепление отсутствует	2.5
67	397748.37	1229922.9	Закрепление отсутствует	2.5
68	397602.05	1229872.9	Закрепление отсутствует	2.5
69	397455.33	1229824.45	Закрепление отсутствует	2.5
70	397235	1229717.73	Закрепление отсутствует	2.5
71	397056.17	1229623.57	Закрепление отсутствует	2.5
72	397015.71	1229606.29	Закрепление отсутствует	2.5
73	396922.62	1229579.62	Закрепление отсутствует	2.5
74	396639.72	1229477.68	Закрепление отсутствует	2.5
1	396581.38	1229446.46	Закрепление отсутствует	2.5
1	396901.34	1228763.68	Закрепление отсутствует	2.5
2	396897.44	1228790.31	Закрепление отсутствует	2.5
3	396909.26	1228833.21	Закрепление отсутствует	2.5
4	396892.43	1228821.94	Закрепление отсутствует	2.5
5	396874.06	1228823.61	Закрепление отсутствует	2.5

Отдел МФЦ по г. Орлу и Орловскому району

г. Орел, ул. Ленина, д. 1

Областное государственное учреждение «Орелский МФЦ по г. Орлу и Орловскому району»

Инициалы, наименование должности

специалист по приёму и выдаче документов муниципальному округу.

Денисова Елена Владимировна

29.05.2026 16:10:05



ДОКУМЕНТ ПОДПИСАН

ЭЛЕКТРОННОЙ ПОДПИСЬЮ

Сертификат: 0091AAF5A5995078C7E6D39D2FCA052F9A

Владелец: ФЕДЕРАЛЬНАЯ СЛУЖБА ГОСУДАРСТВЕННОЙ РЕГИСТРАЦИИ, КАДАСТРА И КАРТОГРАФИИ

Действителен: с 16.09.2025 по 10.12.2026



Земельный участок
вид объекта недвижимости

Всего листов выписки: 18

Всего разделов: 5

Всего листов раздела 3.2: 6

Лист № 4 раздела 3.2

Кадастровый номер: 40:15:220601:16

29.05.2026г.

1 *	2	3	4	5
6	396835.33	122847.03	Закрепление отсутствует	2.5
7	396831.2	122841.36	Закрепление отсутствует	2.5
8	396842.33	122811.4	Закрепление отсутствует	2.5
9	396869.05	122877	Закрепление отсутствует	2.5
1	396901.34	1228763.68	Закрепление отсутствует	2.5
1	396599.76	1229244.08	Закрепление отсутствует	2.5
2	396590.85	1229261.84	Закрепление отсутствует	2.5
3	396571.37	1229268.5	Закрепление отсутствует	2.5
4	396537.42	1229267.39	Закрепление отсутствует	2.5
5	396521.27	1229257.4	Закрепление отсутствует	2.5
6	396519.6	1229240.76	Закрепление отсутствует	2.5
7	396533.52	1229232.99	Закрепление отсутствует	2.5
8	396553	1229234.65	Закрепление отсутствует	2.5
9	396576.39	1229213.01	Закрепление отсутствует	2.5
10	396588.71	1229213.01	Закрепление отсутствует	2.5
11	396598.09	1229225.22	Закрепление отсутствует	2.5
1	396599.76	1229244.08	Закрепление отсутствует	2.5
1	396918.14	1229269.51	Закрепление отсутствует	2.5
2	396913.57	1229291.18	Закрепление отсутствует	2.5
3	396892	1229303.82	Закрепление отсутствует	2.5
4	396867.71	1229292.93	Закрепление отсутствует	2.5
5	396867.51	1229266.68	Закрепление отсутствует	2.5
6	396891.42	1229251.52	Закрепление отсутствует	2.5
7	396913.09	1229254.34	Закрепление отсутствует	2.5
1	396918.14	1229269.51	Закрепление отсутствует	2.5
1	396712.41	1229242.96	Закрепление отсутствует	2.5
2	396715.35	1229270.08	Закрепление отсутствует	2.5
3	396701.53	1229283.79	Закрепление отсутствует	2.5
4	396685.8	1229283.3	Закрепление отсутствует	2.5

Отдел МФЦ по г. Орлу и Орловскому району

г. Орел, ул. Ленина, д. 1

Областное государственное учреждение «Орловский МФЦ по г. Орлу и Орловскому району»

МФЦ по г. Орлу и Орловскому району, наименование должности

муниципальному округу.

специалист по приёму и выдаче документов

Денисова Елена Владимировна

29.05.2026 16:10:05

ДОКУМЕНТ ПОДПИСАН

ЭЛЕКТРОННОЙ ПОДПИСЬЮ

Сертификат: 0091A0F5A599507BC7E6039D2DFA052F9A

Владелец: ФЕДЕРАЛЬНАЯ СЛУЖБА ГОСУДАРСТВЕННОЙ

РЕГИСТРАЦИИ, КАДАСТРА И КАРТОГРАФИИ

Действителен: с 16.09.2025 по 10.12.2026

ИНН: 52/0000000000



Земельный участок	
вид объекта недвижимости	

Лист № 5 раздела 3.2	Всего листов раздела 3.2: 6	Всего разделов: 5	Всего листов выписки: 18
----------------------	-----------------------------	-------------------	--------------------------

29.05.2026г.

Кадастровый номер: 40:15:220601:16

1*	2	3	4	5
5	396673.03	1229268.86	Закрепление отсутствует	2.5
6	396671.18	1229267.63	Закрепление отсутствует	2.5
7	396673.18	1229250.19	Закрепление отсутствует	2.5
8	396692.96	1229233.14	Закрепление отсутствует	2.5
9	396703.46	1229233.04	Закрепление отсутствует	2.5
1	396712.41	1229242.96	Закрепление отсутствует	2.5
1	397008.62	1229295.85	Закрепление отсутствует	2.5
2	396998.32	1229307.71	Закрепление отсутствует	2.5
3	396981.6	1229308.1	Закрепление отсутствует	2.5
4	396964.11	1229295.07	Закрепление отсутствует	2.5
5	396963.92	1229277.77	Закрепление отсутствует	2.5
6	396979.07	1229267.27	Закрепление отсутствует	2.5
7	396990.93	1229265.32	Закрепление отсутствует	2.5
8	397001.04	1229270.18	Закрепление отсутствует	2.5
9	397007.45	1229277.77	Закрепление отсутствует	2.5
1	397008.62	1229295.85	Закрепление отсутствует	2.5
1	396730.48	1229314.33	Закрепление отсутствует	2.5
2	396728.93	1229338.24	Закрепление отсутствует	2.5
3	396721.35	1229348.35	Закрепление отсутствует	2.5
4	396711.05	1229351.85	Закрепление отсутствует	2.5
5	396700.55	1229345.05	Закрепление отсутствует	2.5
6	396695.51	1229326.82	Закрепление отсутствует	2.5
7	396701.43	1229305.01	Закрепление отсутствует	2.5
8	396708.52	1229300.32	Закрепление отсутствует	2.5
9	396722.71	1229300.32	Закрепление отсутствует	2.5
1	396730.48	1229314.33	Закрепление отсутствует	2.5
1	397107.16	1229432.16	Закрепление отсутствует	2.5
2	397099.58	1229443.24	Закрепление отсутствует	2.5
3	397080.93	1229451.61	Закрепление отсутствует	2.5

Отдел МФЦ по г. Орлу и Орловскому району

г. Орел, ул. Ленина, д. 1

Специальное подразделение Орел

МФЦ по г. Орлу и Орловскому району

муниципальному округу.

специалист по приёму и выдаче документов

Денисова Елена Владимировна

29.05.2026 16:10:05

Инициалы, Фамилия

ДОКУМЕНТ ПОДПИСАН

ЭЛЕКТРОННОЙ ПОДПИСЬЮ

Сертификат: 0091AAE5A99507BCE6D892DF4062F9A

Владелец: ФЕДЕРАЛЬНАЯ СЛУЖБА ГОСУДАРСТВЕННОЙ

РЕГИСТРАЦИИ, КАДАСТРА И КАРТОГРАФИИ

Действителен: с 16.09.2025 по 10.12.2026



Земельный участок
вид объекта недвижимости

Лист № 6 раздела 3.2 Всего листов раздела 3.2: 6 Всего разделов: 5 Всего листов выписки: 18

29.05.2026г. Кадастровый номер: 40:15:220601:16

1	2	3	4	5
4	397068.29	1229450.05	Закрепление отсутствует	2.5
5	397063.82	1229434.3	Закрепление отсутствует	2.5
6	397070.03	1229424.58	Закрепление отсутствует	2.5
7	397092.39	1229413.49	Закрепление отсутствует	2.5
8	397103.66	1229419.13	Закрепление отсутствует	2.5
1	397107.16	1229432.16	Закрепление отсутствует	2.5
1	396612.39	1229153.62	Закрепление отсутствует	2.5
2	396614.07	1229167.51	Закрепление отсутствует	2.5
3	396595.7	1229170.84	Закрепление отсутствует	2.5
4	396580.11	1229161.96	Закрепление отсутствует	2.5
5	396581.22	1229150.31	Закрепление отсутствует	2.5
6	396600.71	1229144.2	Закрепление отсутствует	2.5
1	396612.39	1229153.62	Закрепление отсутствует	2.5

Отдел МФЦ по г. Орлу и Орловскому району
г. Орел, ул. Ленина, д. 1
Обеспечение функционирования
МФЦ по г. Орлу и Орловскому району
муниципальному округу.
специалист по приёму и выдаче документов
Денисова Елена Владимировна
29.05.2026 16:10:05

ДОКУМЕНТ ПОДПИСАН
ЭЛЕКТРОННОЙ ПОДПИСЬЮ
Сертификат: 0091AAFB5A599507BCE6D39D2DF A052F9A
Владелец: ФЕДЕРАЛЬНАЯ СЛУЖБА ГОСУДАРСТВЕННОЙ РЕГИСТРАЦИИ, КАДАСТРА И КАРТОГРАФИИ
Действителен: с 16.09.2025 по 10.12.2026

