

Филиал публично-правовой компании "Роскадастр" по Калужской области  
полное наименование органа регистрации прав

Выписка из Единого государственного реестра недвижимости об объекте недвижимости

Сведения о характеристиках объекта недвижимости

На основании запроса от 10.06.2026, поступившего на рассмотрение 10.06.2026, сообщаем, что согласно записям Единого государственного реестра недвижимости:



Раздел 1 Лист 1

Земельный участок вид объекта недвижимости		Всего разделов: 5	Всего листов выписки: 12
Лист № 1 раздела 1	Всего листов раздела 1: 3		
11.06.2026г. № КУВИ-001/2026-79146017			
Кадастровый номер:	40:15:220801:23		
Номер кадастрового квартала:	40:15:220801		
Дата присвоения кадастрового номера:	05.05.2009		
Ранее присвоенный государственный учетный номер:	данные отсутствуют		
Местоположение:	Местоположение установлено относительно ориентира, расположенного за пределами участка. Ориентир населенный пункт. Участок находится примерно в 1500 м, по направлению на запад от ориентира. Почтовый адрес ориентира: Калужская обл., р-н Мещовский, д. Казаковка.		
Площадь:	465002 +/- 477		
Кадастровая стоимость, руб.:	1219558,95		
Кадастровые номера расположенных в пределах земельного участка объектов недвижимости:	данные отсутствуют		
Кадастровые номера объектов недвижимости, из которых образован объект недвижимости:	40:15:000000:89		
Кадастровые номера образованных объектов недвижимости:	данные отсутствуют		
Категория земель:	Земли сельскохозяйственного назначения		
Виды разрешенного использования:	для сельскохозяйственного производства		
Сведения о кадастровом инженере:	дата завершения кадастровых работ: 31.07.2006		
Сведения о лесах, водных объектах и об иных природных объектах, расположенных в пределах земельного участка:	данные отсутствуют		
Сведения о том, что земельный участок полностью расположен в границах зоны с особыми условиями использования территории, территории объекта культурного наследия, сельскохозяйственного угодья в составе земель сельскохозяйственного назначения, публичного сервитута	данные отсутствуют		


РОСКАДАСТР  
Сертификат: 83997148184799805552191040001978443  
Владелец: ПУБЛИЧНО-ПРАВОВАЯ КОМПАНИЯ  
Действителен: с 24.12.2025 по 19.03.2027

ДОКУМЕНТ ПОДПИСАН  
ЭЛЕКТРОННОЙ ПОДПИСЬЮ

ПОЛНОЕ НАИМЕНОВАНИЕ ДОЛЖНОСТИ

ИНИЦИАЛЫ, ФАМИЛИЯ


Земельный участок		Вид объекта недвижимости	
Лист № 2 раздела 1	Всего листов раздела 1: 3	Всего разделов: 5	Всего листов выписки: 12
11.06.2026г. № КУВИ-001/2026-79146017			
Кадастровый номер: 40:15:220801:23			
Сведения о том, что земельный участок расположен в границах особой экономической зоны, территории опережающего развития, зоны территориального развития в Российской Федерации, игорной зоны:	данные отсутствуют		
Сведения о том, что земельный участок расположен в границах особо охраняемой природной территории, Байкальской природной территории и ее экологических зон, лесопарковом зеленом поясе, охотничьего угодья, лесничества:	данные отсутствуют		
Сведения о расположении земельного участка и (или) расположенного на нем объекта недвижимости в границах территории, в отношении которой принято решение о резервировании земель для государственных или муниципальных нужд:	данные отсутствуют		
Сведения о результатах проведения государственного земельного надзора:	данные отсутствуют		
Сведения о расположении земельного участка в границах территории, в отношении которой утвержден проект межевания территории:	данные отсутствуют		
Условный номер земельного участка:	данные отсутствуют		
Сведения о принятии акта и (или) заключении договора, предусматривающих предоставление в соответствии с земельным законодательством исполнительным органом государственной власти или органом местного самоуправления, находящегося в государственной или муниципальной собственности земельного участка для строительства насмного дома социального использования или насмного дома коммерческого использования:	данные отсутствуют		
Сведения о том, что земельный участок или земельные участки образованы на основании решения об изъятии земельного участка и (или) расположенного на нем объекта недвижимости для государственных или муниципальных нужд:	данные отсутствуют		
Сведения о том, что земельный участок образован из земель или земельного участка, государственная собственность на которые не разграничена:	данные отсутствуют		



полное наименование должности

инициалы, фамилия

Земельный участок	
вид объекта недвижимости	
Лист № 3 раздела 1	Всего листов раздела 1: 3
Всего листов выписки: 12	Всего разделов: 5
11.06.2026г. № КУВИ-001/2026-79146017	
Кадастровый номер: 40:15:220801:23	
Сведения о наличии земельного спора о местоположении границ земельных участков:	данные отсутствуют
Статус записи об объекте недвижимости:	Сведения об объекте недвижимости имеют статус "актуальные"
Особые отметки:	Сведения, необходимые для заполнения раздела: 4 - Сведения о частях земельного участка, отсутствуют.
Получатель выписки:	Ревякин Павел Александрович



ПОЛНОЕ НАИМЕНОВАНИЕ ДОЛЖНОСТИ

ИННИЦИАЛЫ, ФАМИЛИЯ



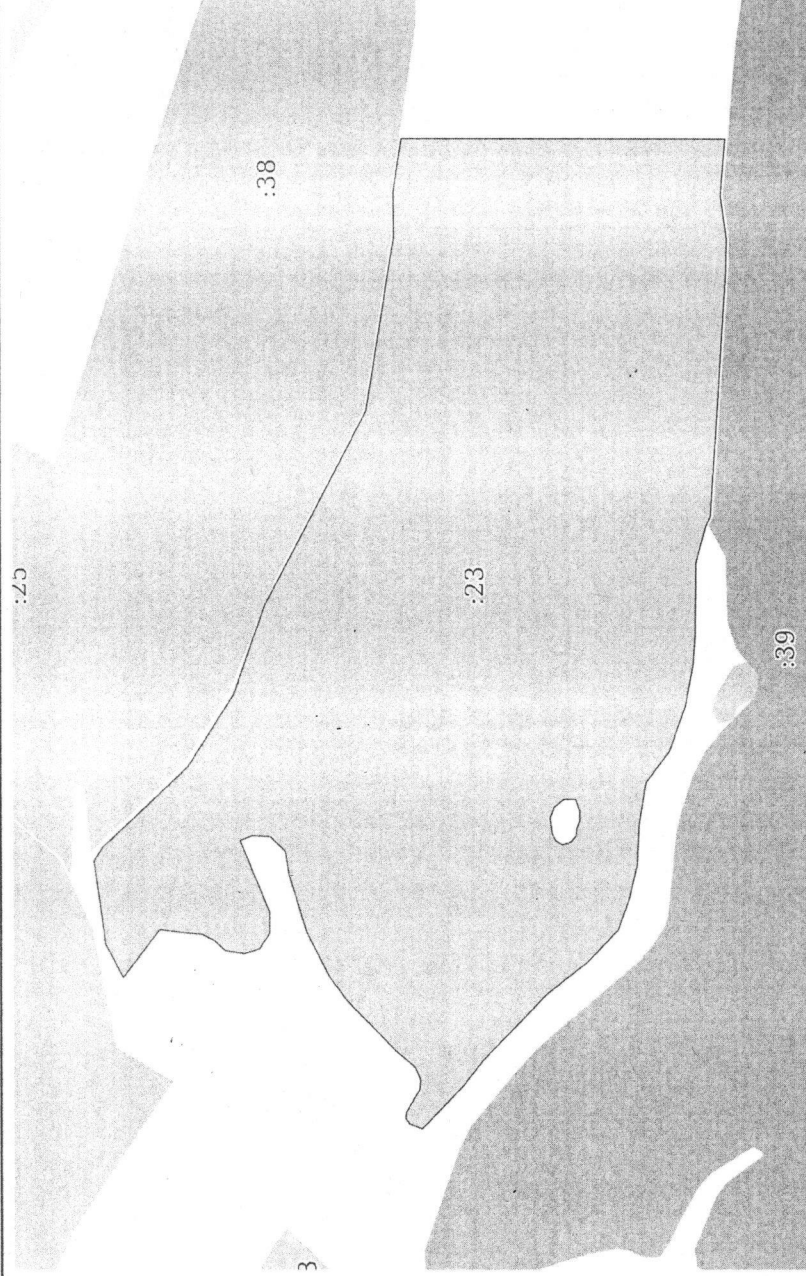
Земельный участок			
вид объекта недвижимости			
Лист № 2 раздела 2	Всего листов раздела 2: 2	Всего разделов: 5	Всего листов выписки: 12
11.06.2026г. № КУВИ-001/2026-79146017			
Кадастровый номер: 40:15:220801:23			
11	Сведения о невозможности государственной регистрации перехода, прекращения, ограничения права на земельный участок из земель сельскохозяйственного назначения:	данные отсутствуют	

полное наименование должности		ДОКУМЕНТ ПОДПИСАН	
		ЭЛЕКТРОННОЙ ПОДПИСЬЮ	
		Сертификат: 8399714818479800552191040001978443	
		Владелец: ПУБЛИЧНО-ПРАВОВАЯ КОМПАНИЯ	
		РОСКАДАСТР	
		Действителен: с 24.12.2025 по 19.03.2027	
		ИНИЦИАЛЫ, ФАМИЛИЯ	

Выписка из Единого государственного реестра недвижимости об объекте недвижимости  
Описание местоположения земельного участка

Земельный участок			
вид объекта недвижимости			
Лист № 1 раздела 3	Всего листов раздела 3: 1	Всего разделов: 5	Всего листов выписки: 12
11.06.2026г. № КУВИ-001/2026-79146017			
Кадастровый номер: 40:15:220801:23			

План (чертеж, схема) земельного участка



Масштаб 1:8000

Условные обозначения:

	ДОКУМЕНТ ПОДПИСАН ЭЛЕКТРОННОЙ ПОДПИСЬЮ
Сертификат: 8399714818479798806552191040001978443	
Владелец: ПУБЛИЧНО-ПРАВОВАЯ КОМПАНИЯ РОСКАДАСТР	ИНИЦИАЛЫ, ФАМИЛИЯ
Действителен: с 24.12.2025 по 19.03.2027	

ПОЛНОЕ НАИМЕНОВАНИЕ ДОЛЖНОСТИ

Выписка из Единого государственного реестра недвижимости об объекте недвижимости  
 Описание местоположения земельного участка

Земельный участок	
вид объекта недвижимости	
Лист № 1 раздела 3.1	Всего листов раздела 3.1: 3
Всего листов выписки: 12	
11.06.2023г. № КУВИ-001/2026-79146017	
Кадастровый номер: 40:15:220801:23	

№ п/п	Номер точки		Дирекционный угол	Горизонтальное проложение, м	Описание местоположения границ земельного участка		Сведения об адресах правообладателей смежных земельных участков
	начальн ая	конечн ая			Описание закрепления на местности	Кадастровые номера смежных участков	
1	2	3	4	5	6	7	8
1	1.1.1	1.1.2	122°23.8'	18.44	данные отсутствуют	данные отсутствуют	данные отсутствуют
2	1.1.2	1.1.3	136°36.5'	-134.69	данные отсутствуют	данные отсутствуют	данные отсутствуют
3	1.1.3	1.1.4	122°37.9'	97.97	данные отсутствуют	данные отсутствуют	данные отсутствуют
4	1.1.4	1.1.5	109°8.2'	109.72	данные отсутствуют	данные отсутствуют	данные отсутствуют
5	1.1.5	1.1.6	117°42.2'	251.74	данные отсутствуют	данные отсутствуют	данные отсутствуют
6	1.1.5	1.1.5			данные отсутствуют	40:15:220801:25	Московская обл
7	1.1.6	1.1.7	99°20.8'	201.34	данные отсутствуют	данные отсутствуют	данные отсутствуют
8	1.1.7	1.1.8	89°35.1'	52.46	данные отсутствуют	данные отсутствуют	данные отсутствуют
9	1.1.8	1.1.9	98°52.0'	62.35	данные отсутствуют	данные отсутствуют	данные отсутствуют
10	1.1.8	1.1.8			данные отсутствуют	40:15:220801:38	249243, обл. Калужская, Р-н. Мещовский, с. Гостье, ул. Цветочная, д. 7
11	1.1.9	1.1.10	180°8.0'	371.34	данные отсутствуют	данные отсутствуют	данные отсутствуют
12	1.1.10	1.1.11	274°32.4'	65.44	данные отсутствуют	данные отсутствуют	данные отсутствуют
13	1.1.11	1.1.12	262°31.6'	50.82	данные отсутствуют	данные отсутствуют	данные отсутствуют
14	1.1.12	1.1.13	271°17.1'	39.23	данные отсутствуют	данные отсутствуют	данные отсутствуют
15	1.1.13	1.1.14	273°46.3'	278.73	данные отсутствуют	данные отсутствуют	данные отсутствуют
16	1.1.14	1.1.15	295°40.5'	12.67	данные отсутствуют	данные отсутствуют	данные отсутствуют
17	1.1.15	1.1.16	285°11.5'	44	данные отсутствуют	данные отсутствуют	данные отсутствуют
18	1.1.16	1.1.17	270°46.9'	86.49	данные отсутствуют	данные отсутствуют	данные отсутствуют
19	1.1.17	1.1.18	274°4.7'	32.61	данные отсутствуют	данные отсутствуют	данные отсутствуют
20	1.1.18	1.1.19	280°50.6'	47.3	данные отсутствуют	данные отсутствуют	данные отсутствуют
21	1.1.19	1.1.20	289°19.2'	54.86	данные отсутствуют	данные отсутствуют	данные отсутствуют

РОСКАДАСТР  
 Действителен: с 24.12.2025 по 19.03.2027

Владелец: ПУБЛИЧНО-ПРАВОВАЯ КОМПАНИЯ

Сертификат: 8399714818479798060552191040001978443

ЭЛЕКТРОННОЙ ПОДПИСЬЮ

ДОКУМЕНТ ПОДПИСАН

РОСКАДАСТР

ПОЛНОЕ наименование Должности

инициалы, фамилия

## Земельный участок

вид объекта недвижимости

Всего листов выписки: 12

Всего разделов: 5

Всего листов раздела 3.1: 3

Лист № 2 раздела 3.1

40:15:220801:23

Кадастровый номер:

1	2	3	4	5	6	7	8
22	1.1.20	1.1.21	307°9.0'	44.53	данные отсутствуют	данные отсутствуют	данные отсутствуют
23	1.1.21	1.1.22	279°55.4'	47.82	данные отсутствуют	данные отсутствуют	данные отсутствуют
24	1.1.22	1.1.23	272°47.5'	47.84	данные отсутствуют	данные отсутствуют	данные отсутствуют
25	1.1.23	1.1.24	283°37.8'	39.38	данные отсутствуют	данные отсутствуют	данные отсутствуют
26	1.1.24	1.1.25	290°4.0'	38.09	данные отсутствуют	данные отсутствуют	данные отсутствуют
27	1.1.25	1.1.26	313°43.6'	49.61	данные отсутствуют	данные отсутствуют	данные отсутствуют
28	1.1.26	1.1.27	322°6.9'	59.83	данные отсутствуют	данные отсутствуют	данные отсутствуют
29	1.1.27	1.1.28	314°13.4'	106.03	данные отсутствуют	данные отсутствуют	данные отсутствуют
30	1.1.28	1.1.29	307°46.7'	36.96	данные отсутствуют	данные отсутствуют	данные отсутствуют
31	1.1.29	1.1.30	313°42.4'	68.86	данные отсутствуют	данные отсутствуют	данные отсутствуют
32	1.1.30	1.1.31	22°18.9'	15.75	данные отсутствуют	данные отсутствуют	данные отсутствуют
33	1.1.31	1.1.32	52°32.2'	7.33	данные отсутствуют	данные отсутствуют	данные отсутствуют
34	1.1.32	1.1.33	95°29.1'	7.32	данные отсутствуют	данные отсутствуют	данные отсутствуют
35	1.1.33	1.1.34	120°19.3'	30.31	данные отсутствуют	данные отсутствуют	данные отсутствуют
36	1.1.34	1.1.35	96°8.3'	11.6	данные отсутствуют	данные отсутствуют	данные отсутствуют
37	1.1.35	1.1.36	67°23.0'	16.04	данные отсутствуют	данные отсутствуют	данные отсутствуют
38	1.1.36	1.1.37	40°24.8'	29.18	данные отсутствуют	данные отсутствуют	данные отсутствуют
39	1.1.37	1.1.38	46°15.5'	28.67	данные отсутствуют	данные отсутствуют	данные отсутствуют
40	1.1.38	1.1.39	45°28.3'	51.49	данные отсутствуют	данные отсутствуют	данные отсутствуют
41	1.1.39	1.1.40	53°6.6'	34.48	данные отсутствуют	данные отсутствуют	данные отсутствуют
42	1.1.40	1.1.41	62°46.3'	56.74	данные отсутствуют	данные отсутствуют	данные отсутствуют
43	1.1.41	1.1.42	73°10.6'	68.72	данные отсутствуют	данные отсутствуют	данные отсутствуют
44	1.1.42	1.1.43	81°37.4'	26.29	данные отсутствуют	данные отсутствуют	данные отсутствуют
45	1.1.43	1.1.44	44°26.6'	24.72	данные отсутствуют	данные отсутствуют	данные отсутствуют
46	1.1.44	1.1.45	2°44.0'	20.54	данные отсутствуют	данные отсутствуют	данные отсутствуют
47	1.1.45	1.1.46	338°17.9'	14.93	данные отсутствуют	данные отсутствуют	данные отсутствуют
48	1.1.46	1.1.47	247°49.6'	88.71	данные отсутствуют	данные отсутствуют	данные отсутствуют
49	1.1.47	1.1.48	270°0.0'	24.43	данные отсутствуют	данные отсутствуют	данные отсутствуют
50	1.1.48	1.1.49	303°40.0'	20.58	данные отсутствуют	данные отсутствуют	данные отсутствуют



ДОКУМЕНТ ПОДПИСАН

ЭЛЕКТРОННОЙ ПОДПИСЬЮ

Сертификат: 833971481847979800552191040001978443

Выдана: ПУБЛИЧНО-ПРАВОВАЯ КОМПАНИЯ

РОСКДАСТР


Действителен: с 24.12.2025 по 19.03.2027

инициалы, фамилия

ПОЛНОЕ НАИМЕНОВАНИЕ ДОЛЖНОСТИ

Земельный участок	
вид объекта недвижимости	
Лист № 3 раздела 3.1	Всего листов раздела 3.1: 3
Лист № 3 раздела 3.1	Всего разделов: 5
Всего листов выписки: 12	
11.06.2026г. № КУВИ-001/2026-79146017	
Кадастровый номер: 40:15:220801:23	

1	2	3	4	5	6	7	8
51	1.1.49	1.1.50	341°17.0'	18.67	данные отсутствуют	данные отсутствуют	данные отсутствуют
52	1.1.50	1.1.51	9°27.5'	21.97	данные отсутствуют	данные отсутствуют	данные отсутствуют
53	1.1.51	1.1.52	41°5.4'	18.56	данные отсутствуют	данные отсутствуют	данные отсутствуют
54	1.1.52	1.1.53	25°46.3'	14.54	данные отсутствуют	данные отсутствуют	данные отсутствуют
55	1.1.53	1.1.54	4°57.2'	20.85	данные отсутствуют	данные отсутствуют	данные отсутствуют
56	1.1.54	1.1.55	7°26.9'	27.85	данные отсутствуют	данные отсутствуют	данные отсутствуют
57	1.1.55	1.1.56	307°32.0'	68.84	данные отсутствуют	данные отсутствуют	данные отсутствуют
58	1.1.56	1.1.57	62°14.9'	42.54	данные отсутствуют	данные отсутствуют	данные отсутствуют
59	1.1.57	1.1.1	82°15.5'	96.5	данные отсутствуют	данные отсутствуют	данные отсутствуют
60	1.2.58	1.2.59	263°4.0'	17.73	данные отсутствуют	данные отсутствуют	данные отсутствуют
61	1.2.59	1.2.60	243°41.9'	8.78	данные отсутствуют	данные отсутствуют	данные отсутствуют
62	1.2.60	1.2.61	214°23.5'	9.29	данные отсутствуют	данные отсутствуют	данные отсутствуют
63	1.2.61	1.2.62	161°42.2'	10.54	данные отсутствуют	данные отсутствуют	данные отсутствуют
64	1.2.62	1.2.63	130°18.6'	9.17	данные отсутствуют	данные отсутствуют	данные отсутствуют
65	1.2.63	1.2.64	97°48.4'	8.54	данные отсутствуют	данные отсутствуют	данные отсутствуют
66	1.2.64	1.2.65	109°35.1'	8.98	данные отсутствуют	данные отсутствуют	данные отсутствуют
67	1.2.65	1.2.66	90°54.2'	12.05	данные отсутствуют	данные отсутствуют	данные отсутствуют
68	1.2.66	1.2.67	69°15.2'	13.72	данные отсутствуют	данные отсутствуют	данные отсутствуют
69	1.2.67	1.2.68	0°50.2'	13.01	данные отсутствуют	данные отсутствуют	данные отсутствуют
70	1.2.68	1.2.69	321°28.9'	14.66	данные отсутствуют	данные отсутствуют	данные отсутствуют
71	1.2.69	1.2.58	290°32.2'	13.28	данные отсутствуют	данные отсутствуют	данные отсутствуют



ПОЛНОЕ наименование ДОЛЖНОСТИ

ИНИЦИАЛЫ, ФАМИЛИЯ

Выписка из Единого государственного реестра недвижимости об объекте недвижимости  
 Описание местоположения земельного участка

Земельный участок			
вид объекта недвижимости			
Лист № 1 раздела 3.2	Всего листов раздела 3.2: 3	Всего разделов: 5	Всего листов выписки: 12
11.06.2026г. № КУВИ-001/2026-79146017			
Кадастровый номер: 40:15:220801:23			

Сведения о характерных точках границы земельного участка			
Номер точки	Координаты, м		Средняя квадратичная погрешность определения координат характерных точек границ земельного участка, м
	X	Y	
1	2	3	5
1	399355.97	1228867.45	-
2	399346.09	1228883.02	-
3	399248.21	1228975.55	-
4	399195.38	1229058.06	-
5	399159.41	1229161.72	-
6	399042.38	1229384.6	-
7	399009.68	1229583.27	-
8	399010.06	1229635.73	-
9	399000.45	1229697.34	-
10	398629.11	1229696.48	-
11	398634.29	1229631.25	-
12	398627.68	1229580.86	-
13	398628.56	1229541.64	-
14	398646.89	1229263.51	-
15	398652.38	1229252.09	-
16	398663.91	1229209.63	-
17	398665.09	1229123.15	-
18	398667.41	1229090.62	-
19	398676.31	1229044.16	-
20	398694.46	1228992.39	-
21	398721.35	1228956.9	-
22	398729.59	1228909.8	-


ПОЛНОЕ НАИМЕНОВАНИЕ ДОЛЖНОСТИ		ДОКУМЕНТ ПОДПИСАН	
		ЭЛЕКТРОННОЙ ПОДПИСЬЮ	
		Сертификат: 83997148184799800552191040001978443	
		Выдана: ПУБЛИЧНО-ПРАВОВАЯ КОМПАНИЯ	
		РОСКАДАСТР	
		Действителен: с 24.12.2025 по 19.03.2027	
		Инициалы, фамилия	

Земельный участок	
вид объекта недвижимости	

Лист № 2 раздела 3.2	Всего листов раздела 3.2: 3	Всего разделов: 5	Всего листов выписки: 12
----------------------	-----------------------------	-------------------	--------------------------

11.06.2026г. № КУВИ-001/2026-79146017	
Кадастровый номер: 40:15:220801:23	

1*	2	3	4	5
23	398731.92	1228862.02	-	-
24	398741.2	1228823.75	-	-
25	398754.27	1228787.97	-	-
26	398788.56	1228752.12	-	-
27	398835.78	1228715.38	-	-
28	398909.73	1228639.4	-	-
29	398932.37	1228610.19	-	-
30	398979.95	1228560.41	-	-
31	398994.52	1228566.39	-	-
32	398998.98	1228572.21	-	-
33	398998.28	1228579.5	-	-
34	398982.98	1228605.66	-	-
35	398981.74	1228617.19	-	-
36	398987.91	1228632	-	-
37	399010.13	1228650.92	-	-
38	399029.95	1228671.63	-	-
39	399066.06	1228708.34	-	-
40	399086.76	1228735.92	-	-
41	399112.72	1228786.37	-	-
42	399132.61	1228852.15	-	-
43	399136.44	1228878.16	-	-
44	399154.09	1228895.47	-	-
45	399174.61	1228896.45	-	-
46	399188.48	1228890.93	-	-
47	399155	1228808.78	-	-
48	399155	1228784.35	-	-
49	399166.41	1228767.22	-	-
50	399184.09	1228761.23	-	-
51	399205.76	1228764.84	-	-



ПОЛНОЕ НАИМЕНОВАНИЕ ДОЛЖНОСТИ

ИНИЦИАЛЫ, ФАМИЛИЯ

## Земельный участок

вид объекта недвижимости

Всего листов выписки: 12

Всего разделов: 5

Всего листов раздела 3.2: 3

11.06.2026г. № КУВИ-001/2026-79146017

Кadaстровый номер: 40:15:220801:23

1*	2	3	4	5
52	399219.75	1228777.04	-	-
53	399232.84	1228783.36	-	-
54	399253.61	1228785.16	-	-
55	399281.22	1228788.77	-	-
56	399323.16	1228734.18	-	-
57	399342.97	1228771.83	-	-
1	399355.97	1228867.45	-	-
1	398831.52	1228916.29	-	-
2	398829.38	1228898.69	-	-
3	398825.49	1228890.82	-	-
4	398817.82	1228885.57	-	-
5	398807.81	1228888.88	-	-
6	398801.88	1228895.87	-	-
7	398800.72	1228904.33	-	-
8	398797.71	1228912.79	-	-
9	398797.52	1228924.84	-	-
10	398802.38	1228937.67	-	-
11	398815.39	1228937.86	-	-
12	398826.86	1228928.73	-	-
1	398831.52	1228916.29	-	-



ДОКУМЕНТ ПОДПИСАН

ЭЛЕКТРОННОЙ ПОДПИСЬЮ

Сертификат: 83997148184797998005552191040001978443

Владелец: ПУБЛИЧНО-ПРАВОВАЯ КОМПАНИЯ

РОСКАДАСТР

Действителен: с 24.12.2025 по 19.03.2027

ПОЛНОЕ НАИМЕНОВАНИЕ ДОЛЖНОСТИ

ИНИЦИАЛЫ, ФАМИЛИЯ