

Управление Федеральной службы государственной регистрации, кадастра и картографии по Калужской области
полное наименование органа регистрации прав
Выписка из Единого государственного реестра недвижимости об объекте недвижимости

Сведения о характеристиках объекта недвижимости
В Единый государственный реестр недвижимости внесены следующие сведения:

Лист № 1 раздела 1		Всего листов раздела 1: 3	Всего разделов: 8	Всего листов выписки: 26
01.06.2026г.				
Кадастровый номер:	40:15:220601:14			
Номер кадастрового квартала:	40:15:220601			
Дата присвоения кадастрового номера:	22.04.2009			
Ранее присвоенный государственный учетный номер:	данные отсутствуют			
Местоположение:	Местоположение установлено относительно ориентира, расположенного за пределами участка. Ориентир населенный пункт. Участок находится примерно в 2700, по направлению на юго-запад от ориентира. Почтовый адрес ориентира: Калужская обл., р-н Мещовский, д. Казаковка.			
Площадь:	564060 +/- 6572			
Кадастровая стоимость, руб.:	1417345.44			
Кадастровый номер расположенных в пределах земельного участка объектов недвижимости:	40:15:000000:1542			
Кадастровые номера объектов недвижимости, из которых образован объект недвижимости:	40:15:000000:89			
Кадастровые номера образованных объектов недвижимости:	данные отсутствуют			
Категория земель:	Земли сельскохозяйственного назначения			
Виды разрешенного использования:	для сельскохозяйственного производства			
Сведения о кадастровом инженерере:	дата завершения кадастровых работ: 31.07.2006			
Сведения о лесах, водных объектах и об иных природных объектах, расположенных в пределах земельного участка:	Грицай Ольга Сергеевна, № 00941, в СРО ОПКД, СНИЛС 00807922137, договор на выполнение кадастровых работ от 24.03.2026 № 14/2026, дата завершения кадастровых работ: 22.04.2026 данные отсутствуют			

Отдел МФЦ по г. Орлу и Орловскому району
г. Орел, ул. Ленина, д. 1
Областное государственное учреждение «Орловский МФЦ по г. Орлу и Орловскому району»
специалист по приёму и выдаче документов
Денисова Елена Владимировна
01.06.2026 13:19:54

ДОКУМЕНТ ПОДПИСАН
ЭЛЕКТРОННОЙ ПОДПИСЬЮ
Сертификат: 0901A0AF5A595507BCE0D302DFEA052F9A
Владелец: ФЕДЕРАЛЬНАЯ СЛУЖБА ГОСУДАРСТВЕННОЙ РЕГИСТРАЦИИ, КАДАСТРА И КАРТОГРАФИИ
Действителен с 16.09.2025 по 10.12.2026



Земельный участок		Вид объекта недвижимости	
Лист № 2 раздела 1	Всего листов раздела 1: 3	Всего разделов: 8	Всего листов выписки: 26
01.06.2026г.			
Кадастровый номер: 40:15:220601:14			
Сведения о том, что земельный участок полностью расположен в границах зоны с особыми условиями использования территории, территории объекта культурного наследия, сельскохозяйственного угодья в составе земель сельскохозяйственного назначения, публичного сервитута	данные отсутствуют		
Сведения о том, что земельный участок расположен в границах особой экономической зоны, территории опережающего развития, зоны территориального развития в Российской Федерации, игровой зоны:	данные отсутствуют		
Сведения о том, что земельный участок расположен в границах особо охраняемой природной территории, Байкальской природной территории и ее экологических зон, лесопарковым зеленом поясе, охотничьего угодья, лесничества:	данные отсутствуют		
Сведения о расположении земельного участка и (или) расположенного на нем объекта недвижимости в границах территории, в отношении которой принято решение о резервировании земель для государственных или муниципальных нужд:	данные отсутствуют		
Сведения о результатах проведения государственного земельного надзора:	данные отсутствуют		
Сведения о расположении земельного участка в границах территории, в отношении которой утвержден проект межевания территории:	данные отсутствуют		
Условный номер земельного участка:	данные отсутствуют		
Сведения о принятии акта и (или) заключении договора, предусматривающих предоставление в соответствии с земельным законодательством исполнительным органом государственной власти или органом местного самоуправления, находящегося в государственной или муниципальной собственности земельного участка для строительства наемного дома социального использования или наемного дома коммерческого использования:	данные отсутствуют		

Отдел МФЦ по г. Орлу и Орловскому району
 г. Орел, ул. Ленина, д. 1
 Служба по предоставлению услуг
 МФЦ по г. Орлу и Орловскому району
 муниципальному округу.
 специалист по приёму и выдаче документов
 Денисова Елена Владимировна
 01.06.2026 13:19:54

ДОКУМЕНТ ПОДПИСАН
 ЭЛЕКТРОННОЙ ПОДПИСЬЮ
 Сертификат: 0091A0AF5A595078764B39D2DF4052F9A
 Владелец: ФЕДЕРАЛЬНАЯ СЛУЖБА ГОСУДАРСТВЕННОЙ РЕГИСТРАЦИИ, КАДАСТРА И КАРТОГРАФИИ
 Действителен с 16.09.2025 по 10.12.2026



Земельный участок	
вид объекта недвижимости	
Лист № 3 раздела 1	Всего листов раздела 1: 3
01.06.2026г.	Всего разделов: 8
Всего листов выписки: 26	
Кадастровый номер: 40:15:220601:14	
Сведения о том, что земельный участок или земельные участки образованы на основании решения об изъятии земельного участка и (или) расположенного на нем объекта недвижимости для государственных или муниципальных нужд:	данные отсутствуют
Сведения о том, что земельный участок образован из земель или земельного участка, государственная собственность на которые не разграничена:	данные отсутствуют
Сведения о наличии земельного спора о местоположении границ земельных участков:	данные отсутствуют
Статус записи об объекте недвижимости:	Сведения об объекте недвижимости имеют статус "актуальные"
Особые отметки:	Для данного земельного участка обеспечен доступ посредством земельного участка (земельных участков) с кадастровым номером (кадастровыми номерами): земли общего пользования. Сведения об ограничениях права на объект недвижимости, обременениях данного объекта, не зарегистрированных в реестре прав, ограничений прав и обременений недвижимого имущества: вид ограничения (обременения): ограничения прав на земельный участок, предусмотренные статьей 56 Земельного кодекса Российской Федерации; срок действия: с 26.03.2024; реквизиты документа-основания: приказ "Об утверждении границы охранной зоны газораспределительной сети объекта газоснабжения" от 04.03.2024 № 108-оз выдан: Управление архитектуры и градостроительства Калужской области.
Получатель выписки:	Ревакин Павел Александрович (представитель правообладателя), Правообладатель: от имени заявителя Борисова Сергея Владимировича

Отдел МФЦ по г. Орлу и Орловскому району
г. Орел, ул. Ленина, д. 1
Областное подразделение Отдел
МФЦ по г. Орлу и Орловскому району
муниципальному округу.
специалист по приему и выдаче документов
Денисова Елена Владимировна
01.06.2026 13:19:54

ДОКУМЕНТ ПОДПИСАН
ЭЛЕКТРОННОЙ ПОДПИСЬЮ




Сертификат: 0091AAB75A599507B57E6D39D2DF A052F9A
Владелец: ФЕДЕРАЛЬНАЯ СЛУЖБА ГОСУДАРСТВЕННОЙ
РЕГИСТРАЦИИ, КАДАСТРА И КАРТОГРАФИИ
Действителен: с 16.09.2025 по 10.12.2026



Выписка из Единого государственного реестра недвижимости об объекте недвижимости
Сведения о зарегистрированных правах

Земельный участок	
вид объекта недвижимости	
Лист № 1 раздела 2	Всего листов раздела 2: 2
Всего листов выписки: 26	Всего разделов: 8
01.06.2026г.	
Кадастровый номер: 40:15:220601:14	
1	<p>1.1 Правообладатель (правообладатели): Борзов Сергей Владимирович, 26.12.1963, г.Оренбург, Российской Федерации, СНИЛС 093-620-843 73</p> <p>1.1.1 данные отсутствуют</p> <p>2.1 Собственность 40-40-15/004/2013-545 28.08.2013 00:00:00</p> <p>3.1 данные отсутствуют</p> <p>4 Ограничение прав и обременение объекта недвижимости: не зарегистрировано</p> <p>5 Договора участия в долевом строительстве: не зарегистрировано</p> <p>6 Заявленные в судебном порядке права требования: данные отсутствуют</p> <p>7 Сведения о возможности предоставления третьим лицам персональных данных физического лица: данные отсутствуют</p> <p>8 Сведения о возращении в отношении зарегистрированного права: данные отсутствуют</p> <p>9 Сведения о наличии решения об изъятии объекта недвижимости для государственных и муниципальных нужд: данные отсутствуют</p> <p>10 Сведения о невозможности государственной регистрации без личного участия правообладателя или его законного представителя: данные отсутствуют</p> <p>11 Правопризнание и сведения о наличии поступивших, но не рассмотренных заявлений о проведении государственной регистрации права (перехода, прекращения права), ограничения права или обременения объекта недвижимости, сделки в отношении объекта недвижимости.</p>
<p>Отдел №1823 по г. Орлу и Орловскому району</p> <p>г. Орел, ул. Ленина, д. 1</p> <p>Обособленное подразделение Орла</p> <p>МФЦ по г. Орлу и Орловскому району</p> <p>Муниципальному округу.</p> <p>специалист по приему и выдаче документов</p> <p>Денисова Елена Владимировна</p> <p>01.06.2026 13:19:54</p>	
<p>ДОКУМЕНТ ПОДПИСАН</p> <p>ЭЛЕКТРОННОЙ ПОДПИСЬЮ</p> <p>Сертификат: 0091AAE5A599507BC7E6D39D2FA082F9A</p> <p>Владелец: ФЕДЕРАЛЬНАЯ СЛУЖБА ГОСУДАРСТВЕННОЙ РЕГИСТРАЦИИ, КАДАСТРА И КАРТОГРАФИИ</p> <p>Действителен с 16.09.2025 по 10.12.2026</p>	



Земельный участок			
ВИД ОБЪЕКТА НЕДВИЖИМОСТИ			
Лист № 2 раздела 2	Всего листов раздела 2: 2	Всего разделов: 8	Всего листов выписки: 26
01.06.2026г.			
Кадастровый номер: 40:15:220601:14			
11	Сведения о невозможности государственной регистрации перехода, прекращения, ограничения права на земельный участок из земель сельскохозяйственного назначения: данные отсутствуют		

Отдел МФЦ по г. Орлу и Орловскому району
 г. Орел, ул. Ленина, д. 1
 Особое подразделение Отдела МФЦ по г. Орлу и Орловскому району
 муниципальному округу.
 специалист по приёму и выдаче документов
 Денисова Елена Владимировна
 01.06.2026 13:19:54

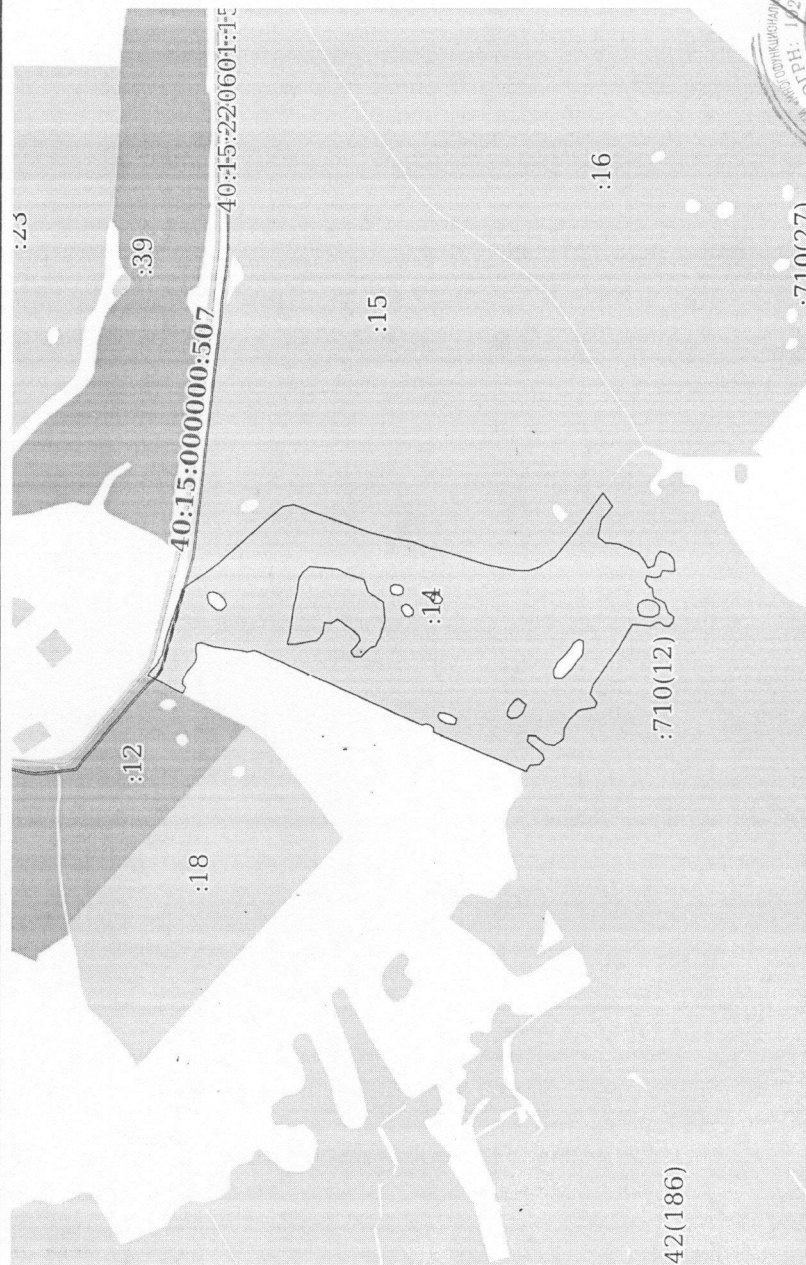
ДОКУМЕНТ ПОДПИСАН
 ЭЛЕКТРОННОЙ ПОДПИСЬЮ
 Сертификат: 0091A1AF5A595907BC7B6D39D2DF405279A
 Владелец: ФЕДЕРАЛЬНАЯ СЛУЖБА ГОСУДАРСТВЕННОЙ РЕГИСТРАЦИИ, КАДАСТРА И КАРТОГРАФИИ
 Действителен с 16.09.2025 по 10.12.2026



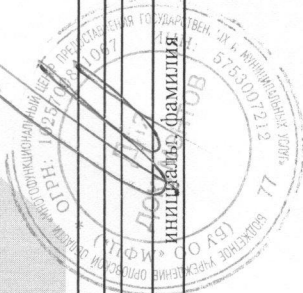
Выписка из Единого государственного реестра недвижимости об объекте недвижимости
Описание местоположения земельного участка

Земельный участок			
вид объекта недвижимости			
Лист № 1 раздела 3	Всего листов раздела 3: 1	Всего разделов: 8	Всего листов выписки: 26
01.06.2026г.			
Кадастровый номер: 40:15:220601:14			

План (чертеж, схема) земельного участка



Масштаб: 1:50000	Условные обозначения:
г. Орел, ул. Ленина, д. 1	ДОКУМЕНТ ПОДПИСАН
Специалист по приёму и выдаче документов	ЭЛЕКТРОННОЙ ПОДПИСЬЮ
МФЦ по г. Орлу и Орловскому муниципальному округу.	инициалы, фамилия
Денисова Елена Владимировна	Сертификат: 0091AAFA5A5950787E6D39D28FA0528A
01.06.2026 13:19:54	Владелец: ФЕДЕРАЛЬНАЯ СЛУЖБА ГОСУДАРСТВЕННОЙ РЕГИСТРАЦИИ, КАДАСТРА И КАРТОГРАФИИ
	Действителен с 16.09.2025 по 10.12.2026



Выписка из Единого государственного реестра недвижимости об объекте недвижимости
Описание местоположения земельного участка

Земельный участок	
вид объекта недвижимости	
Лист № 1 раздела 3.1	Всего листов раздела 3.1: 8
Всего листов выписки: 26	
01.06.2026г.	
Кадастровый номер: 40:15:220601:14	

№ п/п	Номер точки		Дирекционный угол	Горизонтальное проложение, м	Описание закрепления на местности	Кадастровые номера смежных участков	Сведения об адресах правообладателей смежных земельных участков
	начальная	конечная					
1	2	3	4	5	6	7	8
1	1.1.1	1.1.2	130°24'	48.75	-	данные отсутствуют	данные отсутствуют
2	1.1.2	1.1.3	100°19'	8.78	-	данные отсутствуют	данные отсутствуют
3	1.1.3	1.1.4	122°57.7'	16.82	-	данные отсутствуют	данные отсутствуют
4	1.1.4	1.1.5	102°44.9'	55.79	-	данные отсутствуют	данные отсутствуют
5	1.1.5	1.1.6	108°35.1'	119.89	-	данные отсутствуют	данные отсутствуют
6	1.1.6	1.1.7	104°2.5'	25.22	-	данные отсутствуют	данные отсутствуют
7	1.1.7	1.1.8	144°44.7'	123.91	-	40:15:220601:15	адрес отсутствует
8	1.1.7	1.1.7	-	-	данные отсутствуют	40:15:000000:659(3)	данные отсутствуют
9	1.1.8	1.1.9	138°7.0'	205.91	-	40:15:220601:15	адрес отсутствует
10	1.1.9	1.1.10	140°13.7'	46.63	-	40:15:220601:15	адрес отсутствует
11	1.1.10	1.1.11	169°47.0'	30.62	-	40:15:220601:15	адрес отсутствует
12	1.1.11	1.1.12	200°44.5'	83.58	-	40:15:220601:15	адрес отсутствует
13	1.1.12	1.1.13	199°43.9'	154.61	-	40:15:220601:15	адрес отсутствует
14	1.1.13	1.1.14	194°42.4'	69.36	-	40:15:220601:15	адрес отсутствует
15	1.1.14	1.1.15	189°29.8'	52.61	-	40:15:220601:15	адрес отсутствует
16	1.1.15	1.1.16	202°5.2'	46.78	-	40:15:220601:15	адрес отсутствует
17	1.1.16	1.1.17	191°53.5'	43.87	-	40:15:220601:15	адрес отсутствует
18	1.1.17	1.1.18	197°44.8'	134.84	-	40:15:220601:15	адрес отсутствует
19	1.1.18	1.1.19	190°18.5'	80.97	-	40:15:220601:15	адрес отсутствует
20	1.1.19	1.1.20	180°42.8'	36.93	-	40:15:220601:15	адрес отсутствует
21	1.1.20	1.1.21	162°46.5'	34.01	-	40:15:220601:15	адрес отсутствует
22	1.1.21	1.1.22	146°51.2'	51.67	-	40:15:220601:15	адрес отсутствует

Отдел МФЦ по г. Орлу и Орловскому району
г. Орел, ул. Ленина, д. 1
Обеспечение взаимодействия с гражданами
МФЦ по г. Орлу и Орловскому району
муниципальному округу.
специалист по приему и выдаче документов
Денисова Елена Владимировна
01.06.2026 13:19:54

ДОКУМЕНТ ПОДПИСАН
ЭЛЕКТРОННОЙ ПОДПИСЬЮ
Сертификат: 0091.AA15.A599307B57E6D392DF.A052F9A
Владелец: ФЕДЕРАЛЬНАЯ СЛУЖБА ГОСУДАРСТВЕННОЙ РЕГИСТРАЦИИ, КАДАСТРА И КАРТОГРАФИИ
Действителен с 16.09.2025 по 10.12.2026

ИНИЦИАЛЫ, ФАМИЛИЯ

Земельный участок
вид объекта недвижимости

Всего листов выписки: 26

Всего разделов: 8

Всего листов раздела 3.1: 8

Лист № 2 раздела 3.1

Кадастровый номер: 40:15:220601:14

1	2	3	4	5	6	7	8
23	1.1.22	1.1.23	128°52.6'	83.52	-	40:15:220601:15	адрес отсутствует
24	1.1.23	1.1.24	124°39.9'	29.17	-	40:15:220601:15	адрес отсутствует
25	1.1.24	1.1.25	124°40.6'	118.62	-	40:15:220601:15	адрес отсутствует
26	1.1.25	1.1.26	236°41.3'	17.63	-	40:15:000000:710(12)	данные отсутствуют
27	1.1.26	1.1.27	234°57.4'	31.45	-	40:15:000000:710(12)	данные отсутствуют
28	1.1.27	1.1.28	309°16.6'	51.34	-	40:15:000000:710(12)	данные отсутствуют
29	1.1.28	1.1.29	280°24.4'	50.04	-	40:15:000000:710(12)	данные отсутствуют
30	1.1.29	1.1.30	217°42.1'	25.1	-	40:15:000000:710(12)	данные отсутствуют
31	1.1.30	1.1.31	186°33.8'	39.54	-	40:15:000000:710(12)	данные отсутствуют
32	1.1.31	1.1.32	202°55.4'	60.28	-	40:15:000000:710(12)	данные отсутствуют
33	1.1.32	1.1.33	235°1.3'	33.07	-	40:15:000000:710(12)	данные отсутствуют
34	1.1.33	1.1.34	243°26.1'	20.19	-	40:15:000000:710(12)	данные отсутствуют
35	1.1.34	1.1.35	160°42.8'	19.13	-	40:15:000000:710(12)	данные отсутствуют
36	1.1.35	1.1.36	103°7.6'	27.83	-	40:15:000000:710(12)	данные отсутствуют
37	1.1.36	1.1.37	127°23.2'	19.32	-	40:15:000000:710(12)	данные отсутствуют
38	1.1.37	1.1.38	199°9.2'	27.52	-	40:15:000000:710(12)	данные отсутствуют
39	1.1.38	1.1.39	233°37.5'	21.31	-	40:15:000000:710(12)	данные отсутствуют
40	1.1.39	1.1.40	265°6.0'	31.73	-	40:15:000000:710(12)	данные отсутствуют
41	1.1.40	1.1.41	2°51.2'	36.15	-	40:15:000000:710(12)	данные отсутствуют
42	1.1.41	1.1.42	291°15.1'	17.44	-	40:15:000000:710(12)	данные отсутствуют
43	1.1.42	1.1.43	338°11.0'	14.58	-	40:15:000000:710(12)	данные отсутствуют
44	1.1.43	1.1.44	14°2.2'	26.06	-	40:15:000000:710(12)	данные отсутствуют
45	1.1.44	1.1.45	281°52.8'	17.54	-	40:15:000000:710(12)	данные отсутствуют
46	1.1.45	1.1.46	233°45.8'	16.8	-	40:15:000000:710(12)	данные отсутствуют
47	1.1.46	1.1.47	206°35.2'	12.11	-	40:15:000000:710(12)	данные отсутствуют
48	1.1.47	1.1.48	264°5.5'	26.33	-	40:15:000000:710(12)	данные отсутствуют
49	1.1.48	1.1.49	207°13.7'	35.54	-	40:15:000000:710(12)	данные отсутствуют
50	1.1.49	1.1.50	252°7.5'	29.42	-	40:15:000000:710(12)	данные отсутствуют
51	1.1.50	1.1.51	216°23.5'	21.3	-	40:15:000000:710(12)	данные отсутствуют

Отдел МФЦ по г. Орлу и Орловскому району
г. Орел, ул. Ленина, д. 1
Областное подразделение Отдела МФЦ по г. Орлу и Орловскому району
муниципальному округу.
специалист по приему и выдаче документов
Денисова Елена Владимировна
01.06.2026 13:19:54

ДОКУМЕНТ ПОДПИСАН

ЭЛЕКТРОННОЙ ПОДПИСЬЮ

Сертификат: 0091.AAF5A599807B57E6D39D2F.A052F9A
Владелец: ФЕДЕРАЛЬНАЯ СЛУЖБА ГОСУДАРСТВЕННОЙ РЕГИСТРАЦИИ, КАДАСТРА И КАРТОГРАФИИ
Действителен с 16.09.2025 по 10.12.2026



Земельный участок	
вид объекта недвижимости	
Лист № 3 раздела 3.1	Всего листов раздела 3.1: 8
Всего листов выписки: 26	Всего разделов: 8
Кадастровый номер: 40:15:220601:14	

1	* 2	3	4	5	6	7	8
52	1.1.51	1.1.52	275°59.3'	17.25	-	40:15:000000:710(12)	данные отсутствуют
53	1.1.52	1.1.53	315°0.0'	16.6	-	40:15:000000:710(12)	данные отсутствуют
54	1.1.53	1.1.54	3°33.8'	14.48	-	40:15:000000:710(12)	данные отсутствуют
55	1.1.54	1.1.55	42°44.5'	15.97	-	40:15:000000:710(12)	данные отсутствуют
56	1.1.55	1.1.56	347°0.1'	12.05	-	40:15:000000:710(12)	данные отсутствуют
57	1.1.56	1.1.57	330°37.2'	16.57	-	40:15:000000:710(12)	данные отсутствуют
58	1.1.57	1.1.58	4°56.0'	52.56	-	40:15:000000:710(12)	данные отсутствуют
59	1.1.58	1.1.59	300°33.3'	23.07	-	40:15:000000:710(12)	данные отсутствуют
60	1.1.59	1.1.60	298°27.8'	60.62	-	40:15:000000:710(12)	данные отсутствуют
61	1.1.60	1.1.61	304°1.2'	127.49	-	40:15:000000:710(12)	данные отсутствуют
62	1.1.61	1.1.62	286°11.5'	29.16	-	40:15:000000:710(12)	данные отсутствуют
63	1.1.62	1.1.63	231°4.7'	30.18	-	40:15:000000:710(12)	данные отсутствуют
64	1.1.63	1.1.64	290°31.6'	15.43	-	40:15:000000:710(12)	данные отсутствуют
65	1.1.64	1.1.65	350°10.6'	47.65	-	40:15:000000:710(12)	данные отсутствуют
66	1.1.65	1.1.66	314°59.3'	37.03	-	40:15:000000:710(12)	данные отсутствуют
67	1.1.66	1.1.67	300°38.7'	28.35	-	40:15:000000:710(12)	данные отсутствуют
68	1.1.67	1.1.68	273°21.2'	30.76	-	40:15:000000:710(12)	данные отсутствуют
69	1.1.68	1.1.69	324°59.9'	33.07	-	40:15:000000:710(12)	данные отсутствуют
70	1.1.69	1.1.70	8°46.1'	23.75	-	40:15:000000:710(12)	данные отсутствуют
71	1.1.70	1.1.71	38°14.7'	37.93	-	40:15:000000:710(12)	данные отсутствуют
72	1.1.71	1.1.72	2°28.9'	20.79	-	40:15:000000:710(12)	данные отсутствуют
73	1.1.72	1.1.73	278°56.5'	17.37	-	40:15:000000:710(12)	данные отсутствуют
74	1.1.73	1.1.74	219°14.6'	57.11	-	40:15:000000:710(12)	данные отсутствуют
75	1.1.74	1.1.75	255°58.4'	14.89	-	40:15:000000:710(12)	данные отсутствуют
76	1.1.75	1.1.76	311°24.9'	20.47	-	40:15:000000:710(12)	данные отсутствуют
77	1.1.76	1.1.77	356°17.9'	28.04	-	40:15:000000:710(12)	данные отсутствуют
78	1.1.77	1.1.78	297°58.6'	20.17	-	40:15:000000:710(12)	данные отсутствуют
79	1.1.78	1.1.79	22°51.3'	289.76	-	данные отсутствуют	данные отсутствуют
80	1.1.79	1.1.80	93°10.4'	9.94	-	данные отсутствуют	данные отсутствуют

Отдел МФЦ по г. Орлу и Орловскому району
г. Орел, ул. Ленина, д. 1
Обеспечение государственного кадастрового учета объектов недвижимости
МФЦ по г. Орлу и Орловскому району
муниципальному округу
специалист по приёму и выдаче документов
Денисова Елена Владимировна
01.06.2026 13:19:54




ДОКУМЕНТ ПОДПИСАН

ЭЛЕКТРОННОЙ ПОДПИСЬЮ

Сертификат: 0091AAG5A5950787E6D39D2DF6A052F9A
Выдана: ФЕДЕРАЛЬНАЯ СЛУЖБА ГОСУДАРСТВЕННОЙ РЕГИСТРАЦИИ, КАДАСТРА И КАРТОГРАФИИ
Действителен: с 16.09.2025 по 10.12.2026

ДОЛЖНОСТИ



Земельный участок		Вид объекта недвижимости		Всего листов выписки: 26			
Лист № 4 раздела 3.1		Всего листов раздела 3.1: 8		Всего разделов: 8			
01.06.2026г.		40:15:220601:14					
Кадастровый номер:							
1	2	3	4	5	6	7	8
81	1.1.80	1.1.81	46°8.6'	12.05	-	данные отсутствуют	данные отсутствуют
82	1.1.81	1.1.82	21°4.5'	13.18	-	данные отсутствуют	данные отсутствуют
83	1.1.82	1.1.83	340°29.5'	12.49	-	данные отсутствуют	данные отсутствуют
84	1.1.83	1.1.84	24°50.3'	501.69	-	данные отсутствуют	данные отсутствуют
85	1.1.84	1.1.85	23°12.4'	25.5	-	данные отсутствуют	данные отсутствуют
86	1.1.85	1.1.86	351°45.8'	11.52	-	данные отсутствуют	данные отсутствуют
87	1.1.86	1.1.87	347°19.4'	11.35	-	данные отсутствуют	данные отсутствуют
88	1.1.87	1.1.88	13°45.1'	19.98	-	данные отсутствуют	данные отсутствуют
89	1.1.88	1.1.89	8°22.2'	77.56	-	данные отсутствуют	данные отсутствуют
90	1.1.89	1.1.90	15°51.7'	38.82	-	данные отсутствуют	данные отсутствуют
91	1.1.90	1.1.91	346°6.1'	13.16	-	данные отсутствуют	данные отсутствуют
92	1.1.91	1.1.92	280°45.7'	13.33	-	данные отсутствуют	данные отсутствуют
93	1.1.92	1.1.93	262°19.1'	25.29	-	данные отсутствуют	данные отсутствуют
94	1.1.93	1.1.94	286°26.4'	16.71	-	данные отсутствуют	данные отсутствуют
95	1.1.94	1.1.95	310°9.7'	36.05	-	данные отсутствуют	данные отсутствуют
96	1.1.95	1.1.96	297°45.6'	24.24	-	данные отсутствуют	данные отсутствуют
97	1.1.96	1.1.97	275°37.7'	16.11	-	данные отсутствуют	данные отсутствуют
98	1.1.97	1.1.98	224°20.6'	13.58	-	данные отсутствуют	данные отсутствуют
99	1.1.98	1.1.99	295°42.5'	19.73	-	данные отсутствуют	данные отсутствуют
100	1.1.99	1.1.100	26°30.0'	23.58	-	данные отсутствуют	данные отсутствуют
101	1.1.100	1.1.1	28°44.6'	92	-	данные отсутствуют	данные отсутствуют
102	1.2.101	1.2.102	180°0.0'	25.19	данные отсутствуют	40:15:000000:710(48)	данные отсутствуют
103	1.2.102	1.2.103	169°46.9'	61.1	данные отсутствуют	40:15:000000:710(48)	данные отсутствуют
104	1.2.103	1.2.104	127°47.5'	28.57	данные отсутствуют	40:15:000000:710(48)	данные отсутствуют
105	1.2.104	1.2.105	98°4.0'	29.64	данные отсутствуют	40:15:000000:710(48)	данные отсутствуют
106	1.2.105	1.2.106	186°22.7'	20.35	данные отсутствуют	40:15:000000:710(48)	данные отсутствуют
107	1.2.106	1.2.107	144°10.8'	22.38	данные отсутствуют	40:15:000000:710(48)	данные отсутствуют
108	1.2.107	1.2.108	217°34.9'	78.49	данные отсутствуют	40:15:000000:710(48)	данные отсутствуют
109	1.2.108	1.2.109	257°7.8'	16.21	данные отсутствуют	40:15:000000:710(48)	данные отсутствуют



ОТДЕЛ МФЦ ПО Г. ОРЛУ И ОРЛОВСКОМУ РАЙОНУ
г. Орел, ул. Ленина, д. 1
Обособленное подразделение Орловского МФЦ по г. Орлу и Орловскому району
Муниципальному округу.
специалист по приему и выдаче документов
Денисова Елена Владимировна
01.06.2026 13:19:54

ДОКУМЕНТ ПОДПИСАН
ЭЛЕКТРОННОЙ ПОДПИСЬЮ
Сертификат: 0091A6F5A595807BC7E6039D2DFA052F9A
Владелец: ФЕДЕРАЛЬНАЯ СЛУЖБА ГОСУДАРСТВЕННОЙ РЕГИСТРАЦИИ, КАДАСТРА И КАРТОГРАФИИ
Действителен с 16.09.2025 по 10.12.2026

ИНИЦИАЛЫ, ФАМИЛИЯ

Земельный участок
вид объекта недвижимости

Всего листов выписки: 26

Всего разделов: 8

Всего листов раздела 3.1: 8

01.06.2026г.

Кадастровый номер: 40:15:220601:14

1	2	3	4	5	6	7	8
110	1.2.109	1.2.110	312°20.8'	41.55	данные отсутствуют	40:15:000000:710(48)	данные отсутствуют
111	1.2.110	1.2.111	240°3.9'	17.19	данные отсутствуют	40:15:000000:710(48)	данные отсутствуют
112	1.2.111	1.2.112	181°9.9'	22.12	данные отсутствуют	40:15:000000:710(48)	данные отсутствуют
113	1.2.112	1.2.113	133°28.4'	36.09	данные отсутствуют	40:15:000000:710(48)	данные отсутствуют
114	1.2.113	1.2.114	162°20.4'	17.77	данные отсутствуют	40:15:000000:710(48)	данные отсутствуют
115	1.2.114	1.2.115	115°20.5'	28.48	данные отсутствуют	40:15:000000:710(48)	данные отсутствуют
116	1.2.115	1.2.116	107°30.0'	48.05	данные отсутствуют	40:15:000000:710(48)	данные отсутствуют
117	1.2.116	1.2.117	85°15.8'	56.44	данные отсутствуют	40:15:000000:710(48)	данные отсутствуют
118	1.2.117	1.2.118	33°58.4'	53.35	данные отсутствуют	40:15:000000:710(48)	данные отсутствуют
119	1.2.118	1.2.119	72°11.5'	37.9	данные отсутствуют	40:15:000000:710(48)	данные отсутствуют
120	1.2.119	1.2.120	19°4.0'	52.53	данные отсутствуют	40:15:000000:710(48)	данные отсутствуют
121	1.2.120	1.2.121	28°11.5'	28.68	данные отсутствуют	40:15:000000:710(48)	данные отсутствуют
122	1.2.121	1.2.122	5°4.5'	82.18	данные отсутствуют	40:15:000000:710(48)	данные отсутствуют
123	1.2.122	1.2.123	322°4.6'	24.68	данные отсутствуют	40:15:000000:710(48)	данные отсутствуют
124	1.2.123	1.2.124	299°13.1'	22.98	данные отсутствуют	40:15:000000:710(48)	данные отсутствуют
125	1.2.124	1.2.125	278°9.7'	46.56	данные отсутствуют	40:15:000000:710(48)	данные отсутствуют
126	1.2.125	1.2.126	283°25.0'	40.86	данные отсутствуют	40:15:000000:710(48)	данные отсутствуют
127	1.2.126	1.2.127	277°28.0'	72.87	данные отсутствуют	40:15:000000:710(48)	данные отсутствуют
128	1.2.127	1.2.101	284°29.8'	34.95	данные отсутствуют	40:15:000000:710(48)	данные отсутствуют
129	1.3.128	1.3.129	268°55.6'	11.74	данные отсутствуют	данные отсутствуют	данные отсутствуют
130	1.3.129	1.3.130	253°31.4'	10.37	данные отсутствуют	данные отсутствуют	данные отсутствуют
131	1.3.130	1.3.131	188°6.3'	9.58	данные отсутствуют	данные отсутствуют	данные отсутствуют
132	1.3.131	1.3.132	178°57.4'	12.63	данные отсутствуют	данные отсутствуют	данные отсутствуют
133	1.3.132	1.3.133	135°47.0'	34.64	данные отсутствуют	данные отсутствуют	данные отсутствуют
134	1.3.133	1.3.134	125°29.0'	57.95	данные отсутствуют	данные отсутствуют	данные отсутствуют
135	1.3.134	1.3.135	92°11.7'	35.25	данные отсутствуют	данные отсутствуют	данные отсутствуют
136	1.3.135	1.3.136	27°1.4'	13.43	данные отсутствуют	данные отсутствуют	данные отсутствуют
137	1.3.136	1.3.137	323°6.7'	19.19	данные отсутствуют	данные отсутствуют	данные отсутствуют
138	1.3.137	1.3.138	305°9.0'	34.51	данные отсутствуют	данные отсутствуют	данные отсутствуют

Отдел МФЦ по г. Орлу и Орловскому району

г. Орел, ул. Ленина, д. 1

Обособленное подразделение Орловского

МФЦ по г. Орлу и Орловскому району

муниципальному округу.

специалист по приёму и выдаче

документов

Денисова Елена Владимировна

01.06.2026 13:19:54



ДОКУМЕНТ ПОДПИСАН


ЭЛЕКТРОННОЙ ПОДПИСЬЮ

Сертификат: 0091A465A5995075E76B39D2DF6A0529A

Выдвелец: ФЕДЕРАЛЬНАЯ СЛУЖБА ГОСУДАРСТВЕННОЙ

РЕГИСТРАЦИИ, КАДАСТРА И КАРТОГРАФИИ

Действителен: с 16.09.2025 по 10.12.2026



Земельный участок

ВИД ОБЪЕКТА НЕДВИЖИМОСТИ

Всего листов выписки: 26

Всего разделов: 8

Всего листов раздела 3.1: 8

01.06.2026г.

Кадастровый номер:

40:15:220601:14

1	2	3	4	5	6	7	8
139	1.3.138	1.3.139	314°15.8'	38.47	данные отсутствуют	данные отсутствуют	данные отсутствуют
140	1.3.139	1.3.128	296°5.8'	25.14	данные отсутствуют	данные отсутствуют	данные отсутствуют
141	1.4.140	1.4.141	251°49.6'	16.64	данные отсутствуют	40:15:000000:710(25)	данные отсутствуют
142	1.4.141	1.4.142	197°38.8'	15.64	данные отсутствуют	40:15:000000:710(25)	данные отсутствуют
143	1.4.142	1.4.143	181°2.3'	24.82	данные отсутствуют	40:15:000000:710(25)	данные отсутствуют
144	1.4.143	1.4.144	150°15.1'	18.2	данные отсутствуют	40:15:000000:710(25)	данные отсутствуют
145	1.4.144	1.4.145	95°23.3'	19.28	данные отсутствуют	40:15:000000:710(25)	данные отсутствуют
146	1.4.145	1.4.146	57°8.8'	12.9	данные отсутствуют	40:15:000000:710(25)	данные отсутствуют
147	1.4.146	1.4.147	30°38.1'	12.85	данные отсутствуют	40:15:000000:710(25)	данные отсутствуют
148	1.4.147	1.4.148	15°11.5'	16.37	данные отсутствуют	40:15:000000:710(25)	данные отсутствуют
149	1.4.148	1.4.149	348°30.0'	13.59	данные отсутствуют	40:15:000000:710(25)	данные отсутствуют
150	1.4.149	1.4.150	325°22.8'	15.89	данные отсутствуют	40:15:000000:710(25)	данные отсутствуют
151	1.4.150	1.4.140	277°30.2'	17.31	данные отсутствуют	40:15:000000:710(25)	данные отсутствуют
152	1.5.151	1.5.152	218°20.5'	12.38	данные отсутствуют	40:15:000000:710(24)	данные отсутствуют
153	1.5.152	1.5.153	171°52.0'	19.15	данные отсутствуют	40:15:000000:710(24)	данные отсутствуют
154	1.5.153	1.5.154	136°48.8'	20.12	данные отсутствуют	40:15:000000:710(24)	данные отсутствуют
155	1.5.154	1.5.155	113°23.9'	25.58	данные отсутствуют	40:15:000000:710(24)	данные отсутствуют
156	1.5.155	1.5.156	40°28.9'	28.19	данные отсутствуют	40:15:000000:710(24)	данные отсутствуют
157	1.5.156	1.5.157	333°26.1'	14.65	данные отсутствуют	40:15:000000:710(24)	данные отсутствуют
158	1.5.157	1.5.158	306°38.0'	24.2	данные отсутствуют	40:15:000000:710(24)	данные отсутствуют
159	1.5.158	1.5.159	289°13.0'	15.07	данные отсутствуют	40:15:000000:710(24)	данные отсутствуют
160	1.5.159	1.5.151	267°34.4'	10.39	данные отсутствуют	40:15:000000:710(24)	данные отсутствуют
161	1.6.160	1.6.161	262°49.8'	12.74	данные отсутствуют	данные отсутствуют	данные отсутствуют
162	1.6.161	1.6.162	254°35.6'	13.59	данные отсутствуют	данные отсутствуют	данные отсутствуют
163	1.6.162	1.6.163	219°45.7'	27.88	данные отсутствуют	данные отсутствуют	данные отсутствуют
164	1.6.163	1.6.164	187°44.3'	13.44	данные отсутствуют	данные отсутствуют	данные отсутствуют
165	1.6.164	1.6.165	142°13.0'	11.43	данные отсутствуют	данные отсутствуют	данные отсутствуют
166	1.6.165	1.6.166	124°22.7'	10.4	данные отсутствуют	данные отсутствуют	данные отсутствуют
167	1.6.166	1.6.167	72°32.3'	16.56	данные отсутствуют	данные отсутствуют	данные отсутствуют

Отдел МФЦ по г. Орлу и Орловскому району

г. Орел, ул. Ленина, д. 1

Обособленное подразделение Отдела

МФЦ по г. Орлу и Орловскому району

муниципальному округу.

специалист по приему и выдаче

документов

Денисова Елена Владимировна

01.06.2026 13:19:54

ФИО, наименование должности



ДОКУМЕНТ ПОДПИСАН


ЭЛЕКТРОННОЙ ПОДПИСЬЮ

Сертификат: 0001.AA45A599307B5E039D2DF.A052F9A

Владелец: ФЕДЕРАЛЬНАЯ СЛУЖБА ГОСУДАРСТВЕННОЙ

РЕГИСТРАЦИИ, КАДАСТРА И КАРТОГРАФИИ

Действителен с 16.09.2025 по 10.12.2026



ИНИЦИАЛЫ, ФАМИЛИЯ

Земельный участок
вид объекта недвижимости

Всего листов выписки: 26

Всего разделов: 8

Всего листов раздела 3.1: 8

01.06.2026г.

Кадастровый номер: 40:15:220601:14

1	* 2	3	4	5	6	7	8
168	1.6.167	1.6.168	45°24.5'	22.83	данные отсутствуют	данные отсутствуют	данные отсутствуют
169	1.6.168	1.6.169	22°4.7'	18.01	данные отсутствуют	данные отсутствуют	данные отсутствуют
170	1.6.169	1.6.170	353°10.9'	11.37	данные отсутствуют	данные отсутствуют	данные отсутствуют
171	1.6.170	1.6.160	307°23.5'	9.67	данные отсутствуют	данные отсутствуют	данные отсутствуют
172	1.7.171	1.7.172	242°56.5'	11.41	данные отсутствуют	данные отсутствуют	данные отсутствуют
173	1.7.172	1.7.173	211°19.0'	19.55	данные отсутствуют	данные отсутствуют	данные отсутствуют
174	1.7.173	1.7.174	193°20.8'	13.69	данные отсутствуют	данные отсутствуют	данные отсутствуют
175	1.7.174	1.7.175	183°54.5'	13.35	данные отсутствуют	данные отсутствуют	данные отсутствуют
176	1.7.175	1.7.176	110°15.9'	15.65	данные отсутствуют	данные отсутствуют	данные отсутствуют
177	1.7.176	1.7.177	37°28.3'	20.78	данные отсутствуют	данные отсутствуют	данные отсутствуют
178	1.7.177	1.7.178	18°14.9'	19.48	данные отсутствуют	данные отсутствуют	данные отсутствуют
179	1.7.178	1.7.179	5°25.4'	14.28	данные отсутствуют	данные отсутствуют	данные отсутствуют
180	1.7.179	1.7.171	294°32.6'	11.41	данные отсутствуют	данные отсутствуют	данные отсутствуют
181	1.8.180	1.8.181	235°20.7'	10.71	данные отсутствуют	данные отсутствуют	данные отсутствуют
182	1.8.181	1.8.182	193°18.7'	17.63	данные отсутствуют	данные отсутствуют	данные отсутствуют
183	1.8.182	1.8.183	158°10.5'	13.37	данные отсутствуют	данные отсутствуют	данные отсутствуют
184	1.8.183	1.8.184	97°45.5'	15.04	данные отсутствуют	данные отсутствуют	данные отсутствуют
185	1.8.184	1.8.185	45°2.1'	11.49	данные отсутствуют	данные отсутствуют	данные отсутствуют
186	1.8.185	1.8.186	10°34.4'	17.22	данные отсутствуют	данные отсутствуют	данные отсутствуют
187	1.8.186	1.8.187	335°15.1'	12.42	данные отсутствуют	данные отсутствуют	данные отсутствуют
188	1.8.187	1.8.180	275°55.9'	13.16	данные отсутствуют	данные отсутствуют	данные отсутствуют
189	1.9.188	1.9.189	266°33.0'	11.3	данные отсутствуют	данные отсутствуют	данные отсутствуют
190	1.9.189	1.9.190	237°55.8'	17.85	данные отсутствуют	данные отсутствуют	данные отсутствуют
191	1.9.190	1.9.191	189°40.9'	10.76	данные отсутствуют	данные отсутствуют	данные отсутствуют
192	1.9.191	1.9.192	145°58.3'	11.7	данные отсутствуют	данные отсутствуют	данные отсутствуют
193	1.9.192	1.9.193	94°25.9'	11.78	данные отсутствуют	данные отсутствуют	данные отсутствуют
194	1.9.193	1.9.194	55°52.0'	16.09	данные отсутствуют	данные отсутствуют	данные отсутствуют
195	1.9.194	1.9.195	18°48.0'	11.92	данные отсутствуют	данные отсутствуют	данные отсутствуют
196	1.9.195	1.9.188	326°51.1'	13.22	данные отсутствуют	данные отсутствуют	данные отсутствуют

Отдел МФЦ по г. Орлу и Орловскому району

г. Орел, ул. Ленина, д. 1

Обособленные подразделения Отдел МФЦ по г. Орлу и Орловскому району

Инициалы, Фамилия

муниципальному округу.
специалист по приёму и выдаче документов
Денисова Елена Владимировна
01.06.2026 13:19:54

ДОКУМЕНТ ПОДПИСАН

ЭЛЕКТРОННОЙ ПОДПИСЬЮ

Сертификат: 0091A6FA3A590507BC7E6D39D2DEFA052F9A

Выдано: ФЕДЕРАЛЬНАЯ СЛУЖБА ГОСУДАРСТВЕННОЙ РЕГИСТРАЦИИ, КАДАСТРА И КАРТОГРАФИИ
Действителен с 16.09.2025 по 10.12.2026

Земельный участок

ВИД ОБЪЕКТА НЕДВИЖИМОСТИ

Всего листов выписки: 26

Всего разделов: 8

Всего листов раздела 3.1: 8

01.06.2026г.

Кадастровый номер:

40:15:220601:14

1	2	3	4	5	6	7	8
197	1.10.196	1.10.19 7	232°11.8'	19.14	данные отсутствуют	данные отсутствуют	данные отсутствуют
198	1.10.197	1.10.19 8	180°44.9'	17.6	данные отсутствуют	данные отсутствуют	данные отсутствуют
199	1.10.198	1.10.19 9	117°43.4'	15.05	данные отсутствуют	данные отсутствуют	данные отсутствуют
200	1.10.199	1.10.20 0	44°29.3'	17.4	данные отсутствуют	данные отсутствуют	данные отсутствуют
201	1.10.200	1.10.20 1	8°28.8'	16.88	данные отсутствуют	данные отсутствуют	данные отсутствуют
202	1.10.201	1.10.19 6	299°43.0'	14.57	данные отсутствуют	данные отсутствуют	данные отсутствуют



ДОКУМЕНТ ПОДПИСАН
ЭЛЕКТРОННОЙ ПОДПИСЬЮ

Сертификат: 0091AAE3A59507B5E603902DF6A0529A
Владелец: ФЕДЕРАЛЬНАЯ СЛУЖБА ГОСУДАРСТВЕННОЙ РЕГИСТРАЦИИ, КАДАСТРА И КАРТОГРАФИИ
Действителен: с 16.09.2025 по 10.12.2026

Отдел МФЦ по г. Орлу и Орловскому району
г. Орел, ул. Ленина, д. 1
Областное государственное учреждение
МФЦ по г. Орлу и Орловскому району
муниципальному округу.
специалист по приему и выдаче документов
Денисова Елена Владимировна
01.06.2026 13:19:54

ПОДПИСАНО И
ДОЛЖНОСТИ

Выписка из Единого государственного реестра недвижимости об объекте недвижимости
Описание местоположения земельного участка

Земельный участок	
вид объекта недвижимости	
Лист № 1 раздела 3.2	Всего листов раздела 3.2: 8
Всего разделов: 8	
Всего листов выписки: 26	
01.06.2026г.	
Кадастровый номер: 40:15:220601:14	

Номер точки	Координаты, м		Описание закрепления на местности	Средняя квадратичная погрешность определения координат характерных точек границ земельного участка, м
	X	Y		
1	2	3	4	5
1	398544.41	1227919.41	Закрепление отсутствует	2.5
2	398513.05	1227956.73	Закрепление отсутствует	2.5
3	398511.52	1227965.38	Закрепление отсутствует	2.5
4	398502.37	1227979.49	Закрепление отсутствует	2.5
5	398490.06	1228033.9	Закрепление отсутствует	2.5
6	398451.85	1228147.54	Закрепление отсутствует	2.5
7	398445.73	1228172.01	Закрепление отсутствует	2.5
8	398344.55	1228243.53	Закрепление отсутствует	2.5
9	398191.25	1228381	Закрепление отсутствует	2.5
10	398155.41	1228410.83	Закрепление отсутствует	2.5
11	398125.28	1228416.26	Закрепление отсутствует	2.5
12	398047.12	1228386.66	Закрепление отсутствует	2.5
13	397901.59	1228334.46	Закрепление отсутствует	2.5
14	397834.5	1228316.85	Закрепление отсутствует	2.5
15	397782.61	1228308.17	Закрепление отсутствует	2.5
16	397739.26	1228290.58	Закрепление отсутствует	2.5
17	397696.33	1228281.54	Закрепление отсутствует	2.5
18	397567.91	1228240.44	Закрепление отсутствует	2.5
19	397488.25	1228225.95	Закрепление отсутствует	2.5
20	397451.32	1228225.49	Закрепление отсутствует	2.5
21	397418.84	1228235.56	Закрепление отсутствует	2.5
22	397375.58	1228263.81	Закрепление отсутствует	2.5

Сведения о характерных точках границы земельного участка

Система координат МСК-40

Отдел МФЦ по г. Орлу и Орловскому району
г. Орел, ул. Ленина, д. 1
Обеспечение взаимодействия Отдел МФЦ по г. Орлу и Орловскому муниципальному округу.
специалист по приему и выдаче документов
Денисова Елена Владимировна
01.06.2026 13:19:54

ДОКУМЕНТ ПОДПИСАН
ЭЛЕКТРОННОЙ ПОДПИСЬЮ
Сертификат: 0091A0F5A59507BC7E6D39D2FA052F9A
Владелец: ФЕДЕРАЛЬНАЯ СЛУЖБА ГОСУДАРСТВЕННОЙ РЕГИСТРАЦИИ, КАДАСТРА И КАРТОГРАФИИ
Действителен с 16.09.2025 по 10.12.2026



Земельный участок
вид объекта недвижимости

Всего листов выписки: 26

Всего разделов: 8

Всего листов раздела 3.2: 8

01.06.2026г.

Кадастровый номер:

40:15:220601:14

1*	2	3	4	5
23	397323.16	1228328.83	Закрепление огуствует	2.5
24	397306.57	1228352.82	Закрепление огуствует	2.5
25	397239.08	1228450.37	Закрепление огуствует	2.5
26	397229.4	1228435.64	Закрепление огуствует	2.5
27	397211.34	1228409.89	Закрепление огуствует	2.5
28	397243.84	1228370.15	Закрепление огуствует	2.5
29	397252.88	1228320.93	Закрепление огуствует	2.5
30	397233.02	1228305.58	Закрепление огуствует	2.5
31	397193.74	1228301.06	Закрепление огуствует	2.5
32	397138.22	1228277.58	Закрепление огуствует	2.5
33	397119.26	1228250.48	Закрепление огуствует	2.5
34	397110.23	1228232.42	Закрепление огуствует	2.5
35	397092.17	1228238.74	Закрепление огуствует	2.5
36	397085.85	1228265.84	Закрепление огуствует	2.5
37	397074.12	1228281.19	Закрепление огуствует	2.5
38	397048.12	1228272.16	Закрепление огуствует	2.5
39	397035.48	1228255	Закрепление огуствует	2.5
40	397032.77	1228223.39	Закрепление огуствует	2.5
41	397068.88	1228225.19	Закрепление огуствует	2.5
42	397075.2	1228208.94	Закрепление огуствует	2.5
43	397088.74	1228203.52	Закрепление огуствует	2.5
44	397114.02	1228209.84	Закрепление огуствует	2.5
45	397117.63	1228192.68	Закрепление огуствует	2.5
46	397107.7	1228179.13	Закрепление огуствует	2.5
47	397096.87	1228173.71	Закрепление огуствует	2.5
48	397094.16	1228147.52	Закрепление огуствует	2.5
49	397062.56	1228131.26	Закрепление огуствует	2.5
50	397053.53	1228103.26	Закрепление огуствует	2.5
51	397036.38	1228090.62	Закрепление огуствует	2.5

Отдел МФЦ по г. Орлу и Орловскому району

г. Орел, ул. Ленина, д. 1

Обособленное подразделение Отдела

МФЦ по г. Орлу и Орловскому району

муниципальному округу.

специалист по приему и выдаче

документов

Денисова Елена Владимировна

01.06.2026 13:19:54



ДОКУМЕНТ ПОДПИСАН

ЭЛЕКТРОННОЙ ПОДПИСЬЮ

Сертификат: 0091A4E5A599307B5E6D9D2F8A052F9A

Владелец: ФЕДЕРАЛЬНАЯ СЛУЖБА ГОСУДАРСТВЕННОЙ

РЕГИСТРАЦИИ, КАДАСТРА И КАРТОГРАФИИ

Действителен с 16.09.2025 по 19.12.2026



Земельный участок
вид объекта недвижимости

Всего листов выписки: 26

Всего разделов: 8

Всего листов раздела 3.2: 8

01.06.2026г.

Кадастровый номер: 40:15:220601:14

1	2	3	4	5
52	397038.18	1228073.46	Закрепление отсутствует	2.5
53	397049.92	1228061.72	Закрепление отсутствует	2.5
54	397064.37	1228062.62	Закрепление отсутствует	2.5
55	397076.1	1228073.46	Закрепление отсутствует	2.5
56	397087.84	1228070.75	Закрепление отсутствует	2.5
57	397102.28	1228062.62	Закрепление отсутствует	2.5
58	397154.65	1228067.14	Закрепление отсутствует	2.5
59	397166.38	1228047.27	Закрепление отсутствует	2.5
60	397195.27	1227993.98	Закрепление отсутствует	2.5
61	397266.6	1227888.31	Закрепление отсутствует	2.5
62	397274.73	1227860.31	Закрепление отсутствует	2.5
63	397255.77	1227836.83	Закрепление отсутствует	2.5
64	397261.18	1227822.38	Закрепление отсутствует	2.5
65	397308.13	1227814.25	Закрепление отсутствует	2.5
66	397334.31	1227788.06	Закрепление отсутствует	2.5
67	397348.76	1227763.67	Закрепление отсутствует	2.5
68	397350.56	1227732.96	Закрепление отсутствует	2.5
69	397377.65	1227713.99	Закрепление отсутствует	2.5
70	397401.12	1227717.61	Закрепление отсутствует	2.5
71	397430.91	1227741.09	Закрепление отсутствует	2.5
72	397451.68	1227741.99	Закрепление отсутствует	2.5
73	397454.38	1227724.83	Закрепление отсутствует	2.5
74	397410.15	1227688.7	Закрепление отсутствует	2.5
75	397406.54	1227674.25	Закрепление отсутствует	2.5
76	397420.08	1227658.9	Закрепление отсутствует	2.5
77	397448.06	1227657.09	Закрепление отсутствует	2.5
78	397457.52	1227639.28	Закрепление отсутствует	2.5
79	397724.53	1227751.82	Закрепление отсутствует	2.5
80	397723.98	1227761.74	Закрепление отсутствует	2.5

Отдел МФЦ по г. Орлу и Орловскому району
г. Орел, ул. Ленина, д. 1
Обеспечение взаимодействия с МФЦ по г. Орлу и Орловскому району
муниципальному округу.
специалист по приему и выдаче документов
Денисова Елена Владимировна
01.06.2026 13:19:54



ДОКУМЕНТ ПОДПИСАН
ЭЛЕКТРОННОЙ ПОДПИСЬЮ

Сертификат: 0091A4A5A59507B5E6D39D2DF40629A
Выданы: ФЕДЕРАЛЬНАЯ СЛУЖБА ГОСУДАРСТВЕННОЙ
РЕГИСТРАЦИИ, КАДАСТРА И КАРТОГРАФИИ
Действителен с 16.09.2025 по 10.12.2026.

ИНДИКАЛЬ, Фамилия



Земельный участок
вид объекта недвижимости

Лист № 4 раздела 3.2: 8 Всего листов выписки: 26

Всего разделов: 8

Всего листов раздела 3.2: 8

01.06.2026г.

Кадастровый номер:

40:15:220601:14

1*	2	3	4	5
81	397732.33	1227770.43	Закрепление отсутствует	2.5
82	397744.63	1227775.17	Закрепление отсутствует	2.5
83	397756.4	1227771	Закрепление отсутствует	2.5
84	398211.68	1227981.74	Закрепление отсутствует	2.5
85	398235.12	1227991.79	Закрепление отсутствует	2.5
86	398246.52	1227990.14	Закрепление отсутствует	2.5
87	398257.59	1227987.65	Закрепление отсутствует	2.5
88	398277	1227992.4	Закрепление отсутствует	2.5
89	398353.73	1228003.69	Закрепление отсутствует	2.5
90	398391.07	1228014.3	Закрепление отсутствует	2.5
91	398403.84	1228011.14	Закрепление отсутствует	2.5
92	398406.33	1227998.04	Закрепление отсутствует	2.5
93	398402.95	1227972.98	Закрепление отсутствует	2.5
94	398407.68	1227956.95	Закрепление отсутствует	2.5
95	398430.93	1227929.4	Закрепление отсутствует	2.5
96	398442.22	1227907.95	Закрепление отсутствует	2.5
97	398443.8	1227891.92	Закрепление отсутствует	2.5
98	398434.09	1227882.43	Закрепление отсутствует	2.5
99	398442.65	1227864.65	Закрепление отсутствует	2.5
100	398463.75	1227875.17	Закрепление отсутствует	2.5
1	398544.41	1227919.41	Закрепление отсутствует	2.5
1	398143.7	1228010.23	Закрепление отсутствует	2.5
2	398134.95	1228044.07	Закрепление отсутствует	2.5
3	398125.48	1228116.32	Закрепление отсутствует	2.5
4	398116	1228156.06	Закрепление отсутствует	2.5
5	398109.39	1228202.15	Закрепление отсутствует	2.5
6	398098.17	1228222.21	Закрепление отсутствует	2.5
7	398078.7	1228237.38	Закрепление отсутствует	2.5
8	397996.84	1228230.11	Закрепление отсутствует	2.5

Отдел МФЦ по г. Орлу и Орловскому району

г. Орел, ул. Ленина, д. 1

Обеспечивает взаимодействие с

МФЦ по г. Орлу и Орловскому району

муниципальному округу.

специалист по приему и выдаче документов

Денисова Елена Владимировна

01.06.2026 13:19:54

ДОКУМЕНТ ПОДПИСАН
ЭЛЕКТРОННОЙ ПОДПИСЬЮ

Сертификат: 0091AA45A599507B5E6039D29EAD829CA

Владелец: ФЕДЕРАЛЬНАЯ СЛУЖБА ГОСУДАРСТВЕННОЙ

РЕГИСТРАЦИИ, КАДАСТРА И КАРТОГРАФИИ

Действителен с 16.09.2025 по 10.12.2026.



Земельный участок
вид объекта недвижимости

Всего листов выписки: 26

Всего разделов: 8

Всего листов раздела 3.2: 8

01.06.2026г.

Кадастровый номер: 40:15:220601:14

1 *	2	3	4	5
9	397971.56	1228216.56	Закрепление отсутствует	2.5
10	397921.91	1228199.4	Закрепление отсутствует	2.5
11	397910.32	1228163.32	Закрепление отсутствует	2.5
12	397866.08	1228133.51	Закрепление отсутствует	2.5
13	397861.42	1228077.26	Закрепление отсутствует	2.5
14	397875.87	1228031.43	Закрепление отсутствует	2.5
15	397888.06	1228005.69	Закрепление отсутствует	2.5
16	397904.99	1228000.3	Закрепление отсутствует	2.5
17	397929.82	1227974.11	Закрепление отсутствует	2.5
18	397951.94	1227974.56	Закрепление отсутствует	2.5
19	397960.52	1227989.46	Закрепление отсутствует	2.5
20	397932.53	1228020.17	Закрепление отсутствует	2.5
21	397936.14	1228035.97	Закрепление отсутствует	2.5
22	397998.34	1228083.84	Закрепление отсутствует	2.5
23	398016.49	1228070.74	Закрепление отсутствует	2.5
24	398036.71	1228073	Закрепление отсутствует	2.5
25	398040.87	1228043.65	Закрепление отсутствует	2.5
26	398058.38	1228021.07	Закрепление отсутствует	2.5
27	398118.51	1228010.23	Закрепление отсутствует	2.5
1	398143.7	1228010.23	Закрепление отсутствует	2.5
1	397379.72	1227931.66	Закрепление отсутствует	2.5
2	397368.66	1227954.24	Закрепление отсутствует	2.5
3	397341.81	1227981.79	Закрепление отсутствует	2.5
4	397321.94	1228010.01	Закрепление отсутствует	2.5
5	397306.59	1228021.53	Закрепление отсутствует	2.5
6	397294.63	1228015.43	Закрепление отсутствует	2.5
7	397295.98	1227980.21	Закрепление отсутствует	2.5
8	397329.62	1227933.02	Закрепление отсутствует	2.5
9	397354.45	1227908.86	Закрепление отсутствует	2.5

Отдел МФЦ по г. Орлу и Орловскому району

г. Орел, ул. Ленина, д. 1

Специальное подразделение Отдел

МФЦ по г. Орлу и Орловскому району

муниципальному округу.

специалист по приему и выдаче

документов

Денисова Елена Владимировна

01.06.2026 13:19:54



ДОКУМЕНТ ПОДПИСАН

ЭЛЕКТРОННОЙ ПОДПИСЬЮ

Сертификат: 0691A1AE5A5959307B57E6B39D2F6A052F9A

Владелец: ФЕДЕРАЛЬНАЯ СЛУЖБА ГОСУДАРСТВЕННОЙ

РЕГИСТРАЦИИ, КАДАСТРА И КАРТОГРАФИИ

Действителен: с 16.09.2025 по 10.12.2026



Земельный участок
вид объекта недвижимости

Всего листов выписки: 26

Всего разделов: 8

Всего листов раздела 3.2: 8

01.06.2026г.

Кадастровый номер: 40:15:220601:14

1	2	3	4	5
10	397367.08	1227908.63	Закрепление отсутствует	2.5
11	397376.56	1227909.98	Закрепление отсутствует	2.5
12	397379.5	1227919.92	Закрепление отсутствует	2.5
1	397379.72	1227931.66	Закрепление отсутствует	2.5
1	397139.57	1228111.17	Закрепление отсутствует	2.5
2	397137.31	1228128.33	Закрепление отсутствует	2.5
3	397124.23	1228137.36	Закрепление отсутствует	2.5
4	397110.91	1228140.07	Закрепление отсутствует	2.5
5	397095.11	1228135.78	Закрепление отсутствует	2.5
6	397084.05	1228129.23	Закрепление отсутствует	2.5
7	397077.05	1228118.39	Закрепление отсутствует	2.5
8	397078.86	1228099.2	Закрепление отсутствует	2.5
9	397094.66	1228090.17	Закрепление отсутствует	2.5
10	397119.48	1228090.62	Закрепление отсутствует	2.5
11	397134.38	1228095.36	Закрепление отсутствует	2.5
1	397139.57	1228111.17	Закрепление отсутствует	2.5
1	397511.09	1227798.22	Закрепление отсутствует	2.5
2	397511.53	1227808.6	Закрепление отсутствует	2.5
3	397506.57	1227822.83	Закрепление отсутствует	2.5
4	397492.13	1227842.25	Закрепление отсутствует	2.5
5	397479.03	1227848.8	Закрепление отсутствует	2.5
6	397457.59	1227830.5	Закрепление отсутствует	2.5
7	397467.75	1227807.02	Закрепление отсутствует	2.5
8	397482.42	1227793.25	Закрепление отсутствует	2.5
9	397501.38	1227790.54	Закрепление отсутствует	2.5
1	397511.09	1227798.22	Закрепление отсутствует	2.5
1	398372.83	1228155.15	Закрепление отсутствует	2.5
2	398366.96	1228162.83	Закрепление отсутствует	2.5
3	398355.67	1228164.18	Закрепление отсутствует	2.5

Отдел МФЦ по г. Орлу и Орловскому району

г. Орел, ул. Ленина, д. 1

Обособленное подразделение Отдела

МФЦ по г. Орлу и Орловскому району

муниципальному округу.

специалист по приему и выдаче

документов

Денисова Елена Владимировна

01.06.2026 13:19:54



ДОКУМЕНТ ПОДПИСАН

ЭЛЕКТРОННОЙ ПОДПИСЬЮ

Сертификат: 0091A0E5A599307BCE6D9D2DF A0629A

Владелец: ФЕДЕРАЛЬНАЯ СЛУЖБА ГОСУДАРСТВЕННОЙ

РЕГИСТРАЦИИ, КАДАСТРА И КАРТОГРАФИИ

Действителен с 16.09.2025 по 10.12.2026

ИНИЦИАЛЫ, ФАМИЛИЯ



Земельный участок
ВИД объекта недвижимости

Всего листов выписки: 26

Всего разделов: 8

Всего листов раздела 3.2: 8

Лист № 7 раздела 3.2

Кадастровый номер:

40:15:220601:14

1*	2	3	4	5
4	398338.98	1228157.41	Закрепление огуствует	2.5
5	398322.95	1228141.15	Закрепление огуствует	2.5
6	398317.98	1228125.35	Закрепление огуствует	2.5
7	398323.85	1228116.77	Закрепление огуствует	2.5
8	398332.88	1228109.77	Закрепление огуствует	2.5
9	398346.2	1228111.58	Закрепление огуствует	2.5
10	398367.63	1228129.41	Закрепление огуствует	2.5
11	398371.24	1228142.51	Закрепление огуствует	2.5
1	398372.83	1228155.15	Закрепление огуствует	2.5
1	397711.34	1227797.75	Закрепление огуствует	2.5
2	397706.6	1227808.13	Закрепление огуствует	2.5
3	397692.38	1227806.78	Закрепление огуствует	2.5
4	397673.88	1227800.68	Закрепление огуствует	2.5
5	397657.39	1227788.04	Закрепление огуствует	2.5
6	397662.81	1227773.36	Закрепление огуствует	2.5
7	397676.13	1227774.27	Закрепление огуствует	2.5
8	397689.45	1227777.43	Закрепление огуствует	2.5
9	397706.15	1227787.59	Закрепление огуствует	2.5
1	397711.34	1227797.75	Закрепление огуствует	2.5
1	397846.53	1228166.45	Закрепление огуствует	2.5
2	397845.17	1228179.54	Закрепление огуствует	2.5
3	397833.89	1228184.74	Закрепление огуствует	2.5
4	397816.96	1228181.58	Закрепление огуствует	2.5
5	397808.84	1228173.45	Закрепление огуствует	2.5
6	397810.87	1228158.55	Закрепление огуствует	2.5
7	397823.28	1228153.58	Закрепление огуствует	2.5
8	397840.44	1228157.64	Закрепление огуствует	2.5
1	397846.53	1228166.45	Закрепление огуствует	2.5
1	397813.81	1228119.48	Закрепление огуствует	2.5

Отдел МФЦ по г. Орлу и Орловскому району

г. Орел, ул. Ленина, д. 1

Обособленное подразделение Орловского МФЦ по г. Орлу и Орловскому району

Муниципальное образование «Орловский район»

специалист по приему и выдаче документов

Денисова Елена Владимировна

01.06.2026 13:19:54



ДОКУМЕНТ ПОДПИСАН

ЭЛЕКТРОННОЙ ПОДПИСЬЮ

Сертификат: 0091A4A5A599507B5E0D902DF6A82678A

Владелец: ФЕДЕРАЛЬНАЯ СЛУЖБА ГОСУДАРСТВЕННОЙ

РЕГИСТРАЦИИ, КАДАСТРА И КАРТОГРАФИИ

Действителен с 16.09.2025 по 10.12.2026



ИНИЦИАЛЫ, ФАМИЛИЯ

Земельный участок				
ВИД ОБЪЕКТА НЕДВИЖИМОСТИ				
Лист № 8 раздела 3.2	Всего листов раздела 3.2: 8	Всего разделов: 8	Всего листов выписки: 26	
01.06.2026г.				
Кадастровый номер: 40:15:220601:14				
1*	2	3	4	5
2	397802.74	1228126.71	Закрепление отуствует	2.5
3	397791.46	1228122.87	Закрепление отуствует	2.5
4	397782.43	1228109.55	Закрепление отуствует	2.5
5	397783.34	1228097.81	Закрепление отуствует	2.5
6	397793.04	1228091.26	Закрепление отуствует	2.5
7	397803.65	1228093.07	Закрепление отуствует	2.5
8	397813.13	1228108.2	Закрепление отуствует	2.5
1	397813.81	1228119.48	Закрепление отуствует	2.5
1	397734.13	1228144.09	Закрепление отуствует	2.5
2	397726.91	1228156.74	Закрепление отуствует	2.5
3	397710.21	1228154.25	Закрепление отуствует	2.5
4	397697.8	1228142.06	Закрепление отуствует	2.5
5	397704.8	1228128.74	Закрепление отуствует	2.5
6	397722.4	1228128.97	Закрепление отуствует	2.5
1	397734.13	1228144.09	Закрепление отуствует	2.5



ДОКУМЕНТ ПОДПИСАН
ЭЛЕКТРОННОЙ ПОДПИСЬЮ
Инициалы, Фамилия




Сертификат: 0091AA6F5A599507BCE6D39D2DF6A05E9A
Владелец: ФЕДЕРАЛЬНАЯ СЛУЖБА ГОСУДАРСТВЕННОЙ
РЕГИСТРАЦИИ, КАДАСТРА И КАРТОГРАФИИ
Действителен с 16.09.2025 по 10.12.2026

Отдел МФЦ по г. Орлу и Орловскому району
г. Орел, ул. Ленина, д. 1
Обеспечение взаимодействия Орловского МФЦ по г. Орлу и Орловскому муниципальному округу.
специалист по приёму и выдаче документов
Денисова Елена Владимировна
01.06.2026 13:19:54

Обеспечение взаимодействия Орловского МФЦ по г. Орлу и Орловскому муниципальному округу.
специалист по приёму и выдаче документов
Денисова Елена Владимировна
01.06.2026 13:19:54

Выписка из Единого государственного реестра недвижимости об объекте недвижимости
Сведения о частях земельного участка

Земельный участок	
вид объекта недвижимости	
Лист № 1 раздела 4	Всего листов раздела 4: 1
01.06.2026г.	Всего разделов: 8
Кадастровый номер: 40:15:220601:14	Всего листов выписки: 26
План (чертеж, схема) части земельного участка	
Учетный номер части: 40:15:220601:14/1	



Матрица выписки: Орел и Орловскому району	Условные обозначения:
г. Орел, ул. Ленина, д. 1	ДОКУМЕНТ ПОДПИСАН
Обособленное подразделение Орелского муниципального округа	ЭЛЕКТРОННОЙ ПОДПИСЬЮ
Инициалы, фамилия	Сертификат: 0091AAE5A599507BCE6B03D2FA03279A
специалист по приёму и выдаче документов	Владелец: ФЕДЕРАЛЬНАЯ СЛУЖБА ГОСУДАРСТВЕННОЙ РЕГИСТРАЦИИ, КАДАСТРА И КАРТОГРАФИИ
Денисова Елена Владимировна	Действителен: с 16.09.2025 по 10.12.2026
01.06.2026 13:19:54	



Выписка из Единого государственного реестра недвижимости об объекте недвижимости
Сведения о частях земельного участка

Земельный участок	
вид объекта недвижимости	
Лист № 1 раздела 4.1	Всего листов раздела 4.1: 1
Всего разделов: 8	
Всего листов выписки: 26	
01.06.2026г.	
Кадастровый номер: 40:15:220601:14	

Учетный номер части	Площадь, м2	Содержание ограничения в использовании или ограничения права на объект недвижимости или обременения объекта недвижимости
1	3	вид ограничения (обременения): ограничения прав на земельный участок, предусмотренные статьей 56 Земельного кодекса Российской Федерации;
40:15:220601:14/1	1422	Срок действия: не установлен; реквизиты документа-основания: приказ "Об утверждении границы охранной зоны газораспределительной сети объекта газоснабжения" от 04.03.2024 № 108-оз выдан: Управление архитектуры и градостроительства Калужской области; Содержание ограничения (обременения): Содержание ограничений: Ограничения использования объектов недвижимости предусмотрены Постановлением Правительства РФ от 20 ноября 2000г. № 878 "Об утверждении Правил охраны газораспределительных сетей"; Реестровый номер границы: 40:15-6:548; Вид объекта реестра границ: Зона с особыми условиями использования территории; Вид зоны по документу: Охранная зона газораспределительной сети объекта газоснабжения "Газопровод межпоселковый г.Мещовск - с.Рудники - с.Хохлово - с.Покров - с.Горохово - дер.Казавка - дер.Деревягино Мещовского района Калужской области"; Тип зоны: Охранная зона инженерных коммуникаций; Номер: б/н

Отдел МФЦ по г. Орлу и Орловскому району
г. Орел, ул. Ленина, д. 1
Областное подразделение Отдел
МФЦ по г. Орлу и Орловскому району
муниципальному округу.
специалист по приему и выдаче документов
Денисова Елена Владимировна
01.06.2026 13:19:54

ДОКУМЕНТ ПОДПИСАН
ЭЛЕКТРОННОЙ ПОДПИСЬЮ
Сертификат: 0991AAE5A599507BCE6D892DFAC6E9FA
Владелец: ФЕДЕРАЛЬНАЯ СЛУЖБА ГОСУДАРСТВЕННОЙ РЕГИСТРАЦИИ, КАДАСТРА И КАРТОГРАФИИ
Действителен с 16.09.2025 по 10.12.2026.



Земельный участок				
вид объекта недвижимости				
Лист № 2 раздела 4.2	Всего листов раздела 4.2: 2	Всего разделов: 8	Всего листов выписки: 26	
01.06.2026г.				
Кадастровый номер: 40:15:220601:14				
1*	2	3	4	5
22	398471.15	1228065.09	-	-
23	398463.62	1228092.15	-	-
24	398453.11	1228133.44	-	-
25	398445.41	1228161.3	-	-
26	398441.27	1228175.16	-	-
1	398434.67	1228179.83	-	-

Отдел МФЦ по г. Орлу и Орловскому району
 г. Орел, ул. Ленина, д. 1
 Обеспечение подлинности документов
 МФЦ по г. Орлу и Орловскому муниципальному округу
 специалист по приёму и выдаче документов
 Денисова Елена Владимировна
 01.06.2026 13:19:54

ДОКУМЕНТ ПОДПИСАН
 ЭЛЕКТРОННОЙ ПОДПИСЬЮ
 Сертификат: 0091A0F5A59950787E6D39D2DFA0529A
 Владелец: ФЕДЕРАЛЬНАЯ СЛУЖБА ГОСУДАРСТВЕННОЙ РЕГИСТРАЦИИ, КАДАСТРА И КАРТОГРАФИИ
 Действителен с 16.09.2025 по 10.12.2026

