

Управление Федеральной службы государственной регистрации, кадастра и картографии по Калужской области
полное наименование органа регистрации прав


Выписка из Единого государственного реестра недвижимости об основных характеристиках и зарегистрированных правах на объект недвижимости

Сведения об основных характеристиках объекта недвижимости

В Единый государственный реестр недвижимости внесены следующие сведения:

Раздел 1 Лист 1			
Земельный участок			
вид объекта недвижимости			
Лист № 1 раздела 1	Всего листов раздела 1: 1	Всего разделов: 3	Всего листов выписки: 4
17.06.2026г.			
Кадастровый номер:		40:15:220801:39	
Номер кадастрового квартала:		40:15:220801	
Дата присвоения кадастрового номера:		20.02.2020	
Ранее присвоенный государственный учетный номер:		данные отсутствуют	
Местоположение:		Местоположение установлено относительно ориентира, расположенного за пределами участка. Ориентир д. Казавка. Участок находится примерно в 1400 м., по направлению на юго-запад от ориентира. Почтовый адрес ориентира: Калужская область, р-н Мещовский.	
Площадь, м2:		480150 +/- 6063	
Кадастровая стоимость, руб:		1223145.19	
Кадастровые номера расположенных в пределах земельного участка объектов недвижимости:		данные отсутствуют	
Категория земель:		Земли сельскохозяйственного назначения	
Виды разрешенного использования:		для сельскохозяйственного производства	
Статус записи об объекте недвижимости:		Сведения об объекте недвижимости имеют статус "актуальные"	
Особые отметки:		данные отсутствуют	
Получатель выписки:		Ревякин Павел Александрович (представитель правообладателя), Правообладатель: от имени заявителя Борисова Сергея Владимировича	

Отдел МФЦ по г. Орлу и Орловскому району
г. Орел, ул. Ленина, д. 1
Бюджетное учреждение Орловской области «Многофункциональный центр предоставления государственных и муниципальных услуг»
специалист по приему и выдаче документов
Фандеева И Г
17.06.2026 12:29:09


ДОКУМЕНТ ПОДПИСАН
ЭЛЕКТРОННОЙ ПОДПИСЬЮ
Сертификат: 0091A6F5A599507BC7E6D39D2DFA052F9A
Владелец: ФЕДЕРАЛЬНАЯ СЛУЖБА ГОСУДАРСТВЕННОЙ РЕГИСТРАЦИИ, КАДАСТРА И КАРТОГРАФИИ
Действителен с 16.09.2025 по 10.12.2026



Выписка из Единого государственного реестра недвижимости об основных характеристиках и зарегистрированных правах на объект недвижимости

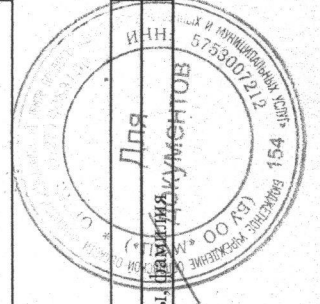
Сведения о зарегистрированных правах

Земельный участок			
вид объекта недвижимости			
* * * Лист № 1 раздела 2	Всего листов раздела 2: 2	Всего разделов: 3	Всего листов выписки: 4
17.06.2026г.			
Кадастровый номер: 40:15:220801:39			

1	Правообладатель (правообладатели):	1.1	Борисов Сергей Владимирович, 26.12.1963, город Оренбург, Российская Федерация, СНИЛС 093-620-843 73
	Сведения о возможности предоставления третьим лицам персональных данных физического лица:	1.1.1	данные отсутствуют
2	Вид, номер, дата и время государственной регистрации права:	2.1	Собственность 40:15:220801:39-40/060/2026-1 17.06.2026 08:55:35
3	Документы-основания	3.1	Договор дарения земельного участка, выдан 15.08.2013
4	Сведения об осуществлении государственной регистрации сделки, права, ограничения права без необходимого в силу закона согласия третьего лица, органа:	4.1	данные отсутствуют
5	Ограничение прав и обременение объекта недвижимости:	не зарегистрировано	
6	Заявленные в судебном порядке права требования:	данные отсутствуют	
7	Сведения о возражении в отношении зарегистрированного права:	данные отсутствуют	
8	Сведения о возможности предоставления третьим лицам персональных данных физического лица	данные отсутствуют	
9	Сведения о наличии решения об изъятии объекта недвижимости для государственных и муниципальных нужд:	данные отсутствуют	
10	Сведения о невозможности государственной регистрации без личного участия правообладателя или его законного представителя:	данные отсутствуют	

Отдел МФЦ по г. Орлу и Орловскому району
г. Орел, ул. Ленина, д. 1
Бюджетное учреждение Орловской области «Многофункциональный центр предоставления государственных и муниципальных услуг»
специалист по приему и выдаче документов
Фандеева И Г
17.06.2026 12:29:09

ДОКУМЕНТ ПОДПИСАН
ЭЛЕКТРОННОЙ ПОДПИСЬЮ
Сертификат: 0091AAE5A599507BCE6D9D2DFAI652F9A
Владелец: ФЕДЕРАЛЬНАЯ СЛУЖБА ГОСУДАРСТВЕННОЙ РЕГИСТРАЦИИ, КАДАСТРА И КАРТОГРАФИИ
Действителен с 16.09.2025 по 10.12.2026



Земельный участок			
ВИД ОБЪЕКТА НЕДВИЖИМОСТИ			
Лист № 2 раздела 2	Всего листов раздела 2: 2	Всего разделов: 3	Всего листов выписки: 4
17.06.2026г.			
Кадастровый номер: 40:15:220801:39			
11	Правопритязания и сведения о наличии поступивших, но не рассмотренных заявлений о проведении государственной регистрации права (перехода, прекращения права), ограничения права или обременения объекта недвижимости, сделки в отношении объекта недвижимости:	отсутствуют	
12	Сведения о невозможности государственной регистрации перехода, прекращения, ограничения права на земельный участок из земель сельскохозяйственного назначения:	данные отсутствуют	

Отдел МФЦ по г. Орлу и Орловскому району
г. Орел, ул. Ленина, д. 1
Бюджетное учреждение Орловской области «Министерство экономического развития и территориального сотрудничества»
предоставления государственных услуг»
муниципальных услуг»
специалист по приему и выдаче документов
Фандеева И Г
17.06.2026 12:29:09


ДОЛЖНОСТИ



ДОКУМЕНТ ПОДПИСАН
ЭЛЕКТРОННОЙ ПОДПИСЬЮ
Сертификат: 0001A4AF5A599507BC7E4D39D2DEA05E9A
Владелец: ФЕДЕРАЛЬНАЯ СЛУЖБА ГОСУДАРСТВЕННОЙ РЕГИСТРАЦИИ, КАДАСТРА И КАРТОГРАФИИ
Действителен: с 16.09.2025 по 10.12.2026

инициалы, фамилия

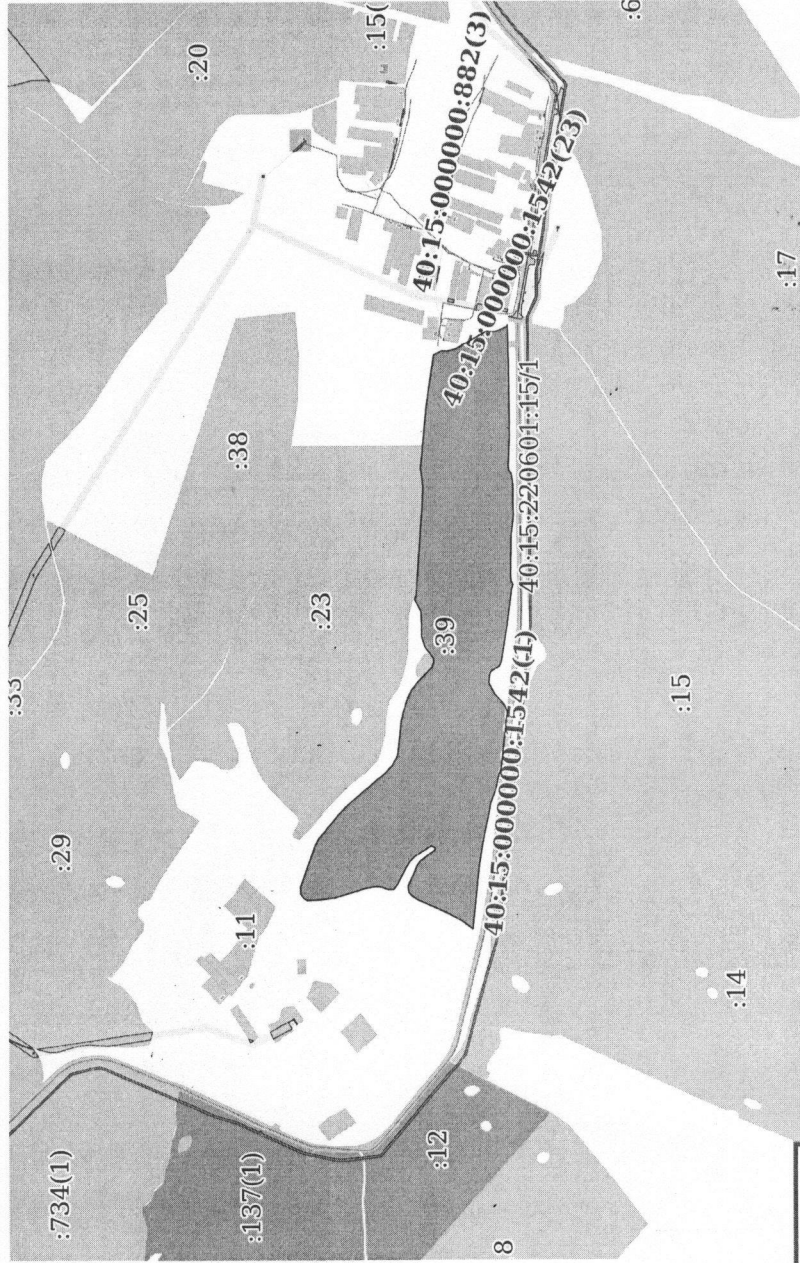
Для
Документов



Выписка из Единого государственного реестра недвижимости об основных характеристиках и зарегистрированных правах на объект недвижимости
 Описание местоположения земельного участка

Земельный участок			
вид объекта недвижимости			
Лист № 1 раздела 3	Всего листов раздела 3: 1	Всего разделов: 3	Всего листов выписки: 4
17.06.2026г.			
Кадастровый номер: 40:15:220801:39			

План (чертеж, схема) земельного участка



Отдел МФЦ по г. Орлу и Орловскому району	Условные обозначения:
г. Орел, ул. Ленина, д. 1	ДОКУМЕНТ ПОДПИСАН
Бюджетное учреждение Орловской области «Министерство муниципальной службы»	ЭЛЕКТРОННОЙ ПОДПИСЬЮ
предоставления государственных муниципальных услуг»	Сертификат: 0091AAFG5A599507BC7E6D39D2DFEA052F9A
специалист по приему и выдаче документов	Выдатель: ФЕДЕРАЛЬНАЯ СЛУЖБА ГОСУДАРСТВЕННОЙ РЕГИСТРАЦИИ, КАДАСТРА И КАРТОГРАФИИ
Фандеева И Г	Действителен с 16.09.2025 по 10.12.2026
17.06.2026 12:29:09	

