


Филиал публично-правовой компании "Роскадастр" по Самарской области
полное наименование органа регистрации прав

23.12.2024г.


№ КУВИ-001/2024-307573634

На основании запроса от 19.12.2024, поступившего на рассмотрение 19.12.2024, сообщаем, что правообладателю Никитин Александр Евгеньевич; дата рождения: 02.07.1990; Паспорт гражданина Российской Федерации серия: 5811 № 090947 от 30.11.2011 выдан: Отделом УФМС России по Псковской области в городе Великие Луки; СНИЛС: 000-000-000 00; адрес места жительства или места пребывания: 182106, Псковская область, г. Великие Луки, ул. Чкалова, д. 6А., в период с 01.01.2010 по 19.12.2024 принадлежали (принадлежат) следующие объекты недвижимости:

1	1.1	Вид объекта недвижимости:	Земельный участок	
		Кадастровый номер:	60:02:0150112:48	
		Назначение объекта недвижимости:	данные отсутствуют	
		Виды разрешенного использования объекта недвижимости:	Для производства сельскохозяйственной продукции	
		Местоположение:	Местоположение установлено относительно ориентира, расположенного в границах участка. Почтовый адрес ориентира: Псковская область, р-н Великолукский, СП "Пореченская волость", ЗУ1 - восточнее д. Соколово.	
		Площадь:	48000 +/- 1917	
	1.2	вид права, доля в праве:	Собственность	
		дата государственной регистрации:	10.01.2020	
		номер государственной регистрации:	60:02:0150112:48-60/104/2020-4	
		основание государственной регистрации:	Договор дарения земельного участка, выдан 23.12.2019	
		дата государственной регистрации прекращения права:	данные отсутствуют	
	1.3	Ограничение права и обременение объекта недвижимости:		
		1.3.1	вид:	Запрещение регистрации
			номер государственной регистрации:	60:02:0150112:48-60/033/2024-19
		1.3.2	вид:	Запрещение регистрации
			номер государственной регистрации:	60:02:0150112:48-60/033/2024-18
		1.3.3	вид:	Запрещение регистрации
			номер государственной регистрации:	60:02:0150112:48-60/033/2024-17
		1.3.4	вид:	Запрещение регистрации
			номер государственной регистрации:	60:02:0150112:48-60/033/2024-16
		1.3.5	вид:	Запрещение регистрации
номер государственной регистрации:	60:02:0150112:48-60/033/2024-15			

полное наименование должности		ДОКУМЕНТ ПОДПИСАН	инициалы, фамилия
		ЭЛЕКТРОННОЙ ПОДПИСЬЮ	
Сертификат: 009F0BDC181A023B64597F1E2579BEFB50 Владелец: ФЕДЕРАЛЬНАЯ СЛУЖБА ГОСУДАРСТВЕННОЙ РЕГИСТРАЦИИ, КАДАСТРА И КАРТОГРАФИИ Действителен: с 02.08.2024 по 26.10.2025			

	1.3.6	вид:	Запрещение регистрации
		номер государственной регистрации:	60:02:0150112:48-60/033/2024-14
	1.3.7	вид:	Запрещение регистрации
		номер государственной регистрации:	60:02:0150112:48-60/033/2024-13
	1.3.8	вид:	Запрещение регистрации
		номер государственной регистрации:	60:02:0150112:48-60/033/2024-12
	1.3.9	вид:	Запрещение регистрации
		номер государственной регистрации:	60:02:0150112:48-60/033/2023-11
	1.3.1 0	вид:	Запрещение регистрации
		номер государственной регистрации:	60:02:0150112:48-60/033/2023-10
1.3.1 1	вид:	Запрещение регистрации	
	номер государственной регистрации:	60:02:0150112:48-60/033/2022-8	
1.3.1 2	вид:	Запрещение регистрации	
	номер государственной регистрации:	60:02:0150112:48-60/033/2021-6	
1.3.1 3	вид:	Запрещение регистрации	
	номер государственной регистрации:	60:02:0150112:48-60/033/2020-5	
2	2.1	Вид объекта недвижимости:	Земельный участок
		Кадастровый номер:	60:02:0150205:171
		Назначение объекта недвижимости:	данные отсутствуют
		Виды разрешенного использования объекта недвижимости:	Для производства сельскохозяйственной продукции
		Местоположение:	Псковская область, р-н Великолукский, СП "Пореченская волость", восточнее д. Щадиново
		Площадь:	82190
	2.2	вид права, доля в праве:	Собственность
		дата государственной регистрации:	01.02.2018
		номер государственной регистрации:	60:02:0150205:171-60/003/2018-1
		основание государственной регистрации:	Договор купли-продажи земельного участка, № У-411, выдан 22.01.2018
		дата государственной регистрации прекращения права:	данные отсутствуют
	2.3	Ограничение права и обременение объекта недвижимости:	

полное наименование должности		ДОКУМЕНТ ПОДПИСАН	инициалы, фамилия
		ЭЛЕКТРОННОЙ ПОДПИСЬЮ	
Сертификат: 009F0BDC181A023B64597F1E2579BEFB50 Владелец: ФЕДЕРАЛЬНАЯ СЛУЖБА ГОСУДАРСТВЕННОЙ РЕГИСТРАЦИИ, КАДАСТРА И КАРТОГРАФИИ Действителен: с 02.08.2024 по 26.10.2025			

2.3.1	вид:	Запрещение регистрации
	номер государственной регистрации:	60:02:0150205:171-60/033/2024-21
2.3.2	вид:	Запрещение регистрации
	номер государственной регистрации:	60:02:0150205:171-60/033/2024-20
2.3.3	вид:	Запрещение регистрации
	номер государственной регистрации:	60:02:0150205:171-60/033/2024-19
2.3.4	вид:	Запрещение регистрации
	номер государственной регистрации:	60:02:0150205:171-60/033/2024-18
2.3.5	вид:	Запрещение регистрации
	номер государственной регистрации:	60:02:0150205:171-60/033/2024-17
2.3.6	вид:	Запрещение регистрации
	номер государственной регистрации:	60:02:0150205:171-60/033/2024-16
2.3.7	вид:	Запрещение регистрации
	номер государственной регистрации:	60:02:0150205:171-60/033/2024-15
2.3.8	вид:	Запрещение регистрации
	номер государственной регистрации:	60:02:0150205:171-60/033/2024-14
2.3.9	вид:	Запрещение регистрации
	номер государственной регистрации:	60:02:0150205:171-60/033/2023-13
2.3.1 0	вид:	Запрещение регистрации
	номер государственной регистрации:	60:02:0150205:171-60/033/2023-12
2.3.1 1	вид:	Запрещение регистрации
	номер государственной регистрации:	60:02:0150205:171-60/033/2022-10
2.3.1 2	вид:	Запрещение регистрации
	номер государственной регистрации:	60:02:0150205:171-60/033/2021-8
2.3.1 3	вид:	Запрещение регистрации
	номер государственной регистрации:	60:02:0150205:171-60/033/2020-7
2.3.1 4	вид:	Запрещение регистрации
	номер государственной регистрации:	60:02:0150205:171-60/033/2019-3

полное наименование должности		ДОКУМЕНТ ПОДПИСАН	инициалы, фамилия
		ЭЛЕКТРОННОЙ ПОДПИСЬЮ	


Сертификат: 009F0BDC181A023B64597F1E2579BEFB50

Владелец: ФЕДЕРАЛЬНАЯ СЛУЖБА ГОСУДАРСТВЕННОЙ


РЕГИСТРАЦИИ, КАДАСТРА И КАРТОГРАФИИ

Действителен: с 02.08.2024 по 26.10.2025


3	3.1	Вид объекта недвижимости:	Земельный участок	
		Кадастровый номер:	60:02:0150205:172	
		Назначение объекта недвижимости:	данные отсутствуют	
		Виды разрешенного использования объекта недвижимости:	Для производства сельскохозяйственной продукции	
		Местоположение:	Псковская область, р-н Великолукский, СП "Пореченская волость", восточнее д. Шадиново	
		Площадь:	95090 +/- 2397	
	3.2	вид права, доля в праве:	Собственность	
		дата государственной регистрации:	01.02.2018	
		номер государственной регистрации:	60:02:0150205:172-60/003/2018-1	
		основание государственной регистрации:	Договор купли-продажи земельного участка, № У-412, выдан 22.01.2018	
		дата государственной регистрации прекращения права:	данные отсутствуют	
	3.3	Ограничение права и обременение объекта недвижимости:		
		3.3.1	вид:	Запрещение регистрации
			номер государственной регистрации:	60:02:0150205:172-60/033/2024-21
		3.3.2	вид:	Запрещение регистрации
			номер государственной регистрации:	60:02:0150205:172-60/033/2024-20
		3.3.3	вид:	Запрещение регистрации
			номер государственной регистрации:	60:02:0150205:172-60/033/2024-19
		3.3.4	вид:	Запрещение регистрации
			номер государственной регистрации:	60:02:0150205:172-60/033/2024-18
		3.3.5	вид:	Запрещение регистрации
			номер государственной регистрации:	60:02:0150205:172-60/033/2024-17
		3.3.6	вид:	Запрещение регистрации
			номер государственной регистрации:	60:02:0150205:172-60/033/2024-16
		3.3.7	вид:	Запрещение регистрации
			номер государственной регистрации:	60:02:0150205:172-60/033/2024-15
		3.3.8	вид:	Запрещение регистрации
			номер государственной регистрации:	60:02:0150205:172-60/033/2024-14

полное наименование должности		ДОКУМЕНТ ПОДПИСАН	инициалы, фамилия
		ЭЛЕКТРОННОЙ ПОДПИСЬЮ	
Сертификат: 009F0BDC181A023B64597F1E2579BEFB50 Владелец: ФЕДЕРАЛЬНАЯ СЛУЖБА ГОСУДАРСТВЕННОЙ РЕГИСТРАЦИИ, КАДАСТРА И КАРТОГРАФИИ Действителен: с 02.08.2024 по 26.10.2025			


	3.3.9	вид:	Запрещение регистрации
		номер государственной регистрации:	60:02:0150205:172-60/033/2023-13
	3.3.1 0	вид:	Запрещение регистрации
		номер государственной регистрации:	60:02:0150205:172-60/033/2023-12
	3.3.1 1	вид:	Запрещение регистрации
		номер государственной регистрации:	60:02:0150205:172-60/033/2022-10
	3.3.1 2	вид:	Запрещение регистрации
		номер государственной регистрации:	60:02:0150205:172-60/033/2021-8
	3.3.1 3	вид:	Запрещение регистрации
		номер государственной регистрации:	60:02:0150205:172-60/033/2020-7
	3.3.1 4	вид:	Запрещение регистрации
		номер государственной регистрации:	60:02:0150205:172-60/033/2019-3
4	4.1	Вид объекта недвижимости:	Земельный участок
		Кадастровый номер:	60:02:0150216:172
		Назначение объекта недвижимости:	данные отсутствуют
		Виды разрешенного использования объекта недвижимости:	Для производства сельскохозяйственной продукции
		Местоположение:	Псковская область, Великолукский район, СП "Пореченская волость", северо-восточнее д. Нивы, восточнее д. Березовка.
		Площадь:	180823 +/- 3721
	4.2	вид права, доля в праве:	Собственность
		дата государственной регистрации:	18.05.2021
		номер государственной регистрации:	60:02:0150216:172-60/099/2021-5
		основание государственной регистрации:	Договор купли-продажи земельного участка, № У-718, выдан 07.05.2021
		дата государственной регистрации прекращения права:	данные отсутствуют
	4.3	Ограничение права и обременение объекта недвижимости:	
	4.3.1	вид:	Запрещение регистрации
		номер государственной регистрации:	60:02:0150216:172-60/033/2024-17
	4.3.2	вид:	Запрещение регистрации
		номер государственной регистрации:	60:02:0150216:172-60/033/2024-16

полное наименование должности		ДОКУМЕНТ ПОДПИСАН ЭЛЕКТРОННОЙ ПОДПИСЬЮ	инициалы, фамилия
Сертификат: 009F0BDC181A023B64597F1E2579BEFB50 Владелец: ФЕДЕРАЛЬНАЯ СЛУЖБА ГОСУДАРСТВЕННОЙ РЕГИСТРАЦИИ, КАДАСТРА И КАРТОГРАФИИ Действителен: с 02.08.2024 по 26.10.2025			


	4.3.3	вид:	Запрещение регистрации
		номер государственной регистрации:	60:02:0150216:172-60/033/2024-14
	4.3.4	вид:	Запрещение регистрации
		номер государственной регистрации:	60:02:0150216:172-60/033/2024-13
	4.3.5	вид:	Запрещение регистрации
		номер государственной регистрации:	60:02:0150216:172-60/033/2024-12
	4.3.6	вид:	Запрещение регистрации
		номер государственной регистрации:	60:02:0150216:172-60/033/2024-11
	4.3.7	вид:	Запрещение регистрации
		номер государственной регистрации:	60:02:0150216:172-60/033/2024-10
	4.3.8	вид:	Запрещение регистрации
		номер государственной регистрации:	60:02:0150216:172-60/033/2023-9
	4.3.9	вид:	Запрещение регистрации
		номер государственной регистрации:	60:02:0150216:172-60/033/2023-8
	4.3.10	вид:	Запрещение регистрации
		номер государственной регистрации:	60:02:0150216:172-60/033/2022-6
5	5.1	Вид объекта недвижимости:	Земельный участок
		Кадастровый номер:	60:02:0150308:168
		Назначение объекта недвижимости:	данные отсутствуют
		Виды разрешенного использования объекта недвижимости:	Для производства сельскохозяйственной продукции
		Адрес:	Российская Федерация, Псковская область, Великолукский район, СП "Лычевская волость", земельный массив граничащий с д. Песчаха
		Площадь:	401794 +/- 6920
	5.2	вид права, доля в праве:	Собственность
		дата государственной регистрации:	02.11.2021
		номер государственной регистрации:	60:02:0150308:168-60/099/2021-2
		основание государственной регистрации:	Договор купли-продажи земельного участка на торгах (аукционе), № 1, выдан 08.09.2021
		дата государственной регистрации прекращения права:	данные отсутствуют
	5.3	Ограничение права и обременение объекта недвижимости:	

полное наименование должности		ДОКУМЕНТ ПОДПИСАН	инициалы, фамилия
		ЭЛЕКТРОННОЙ ПОДПИСЬЮ	
Сертификат: 009F0BDC181A023B64597F1E2579BEFB50 Владелец: ФЕДЕРАЛЬНАЯ СЛУЖБА ГОСУДАРСТВЕННОЙ РЕГИСТРАЦИИ, КАДАСТРА И КАРТОГРАФИИ Действителен: с 02.08.2024 по 26.10.2025			

	5.3.1	вид:	Запрещение регистрации
		номер государственной регистрации:	60:02:0150308:168-60/033/2024-14
	5.3.2	вид:	Запрещение регистрации
		номер государственной регистрации:	60:02:0150308:168-60/033/2024-13
	5.3.3	вид:	Запрещение регистрации
		номер государственной регистрации:	60:02:0150308:168-60/033/2024-12
	5.3.4	вид:	Запрещение регистрации
		номер государственной регистрации:	60:02:0150308:168-60/033/2024-11
	5.3.5	вид:	Запрещение регистрации
		номер государственной регистрации:	60:02:0150308:168-60/033/2024-10
	5.3.6	вид:	Запрещение регистрации
		номер государственной регистрации:	60:02:0150308:168-60/033/2024-9
	5.3.7	вид:	Запрещение регистрации
		номер государственной регистрации:	60:02:0150308:168-60/033/2024-8
	5.3.8	вид:	Запрещение регистрации
		номер государственной регистрации:	60:02:0150308:168-60/033/2024-7
	5.3.9	вид:	Запрещение регистрации
		номер государственной регистрации:	60:02:0150308:168-60/033/2023-6
5.3.1 0	вид:	Запрещение регистрации	
	номер государственной регистрации:	60:02:0150308:168-60/033/2023-5	
5.3.1 1	вид:	Запрещение регистрации	
	номер государственной регистрации:	60:02:0150308:168-60/033/2022-3	
6	6.1	Вид объекта недвижимости:	Земельный участок
		Кадастровый номер:	60:02:0150403:419
		Назначение объекта недвижимости:	данные отсутствуют
		Виды разрешенного использования объекта недвижимости:	Для производства сельскохозяйственной продукции
		Местоположение:	Псковская область, Великолукский район, СП "Пореченская волость", в 1,4 км юго-западнее д. Бобриково, ур. Овсянки
		Площадь:	432795 +/- 5756

полное наименование должности		ДОКУМЕНТ ПОДПИСАН	инициалы, фамилия
		ЭЛЕКТРОННОЙ ПОДПИСЬЮ	
Сертификат: 009F0BDC181A023B64597F1E2579BEFB50 Владелец: ФЕДЕРАЛЬНАЯ СЛУЖБА ГОСУДАРСТВЕННОЙ РЕГИСТРАЦИИ, КАДАСТРА И КАРТОГРАФИИ Действителен: с 02.08.2024 по 26.10.2025			

6.2	вид права, доля в праве:	Собственность
	дата государственной регистрации:	15.01.2020
	номер государственной регистрации:	60:02:0150403:419-60/104/2020-3
	основание государственной регистрации:	Договор дарения земельного участка, № У-556, выдан 25.12.2019
	дата государственной регистрации прекращения права:	данные отсутствуют
6.3	Ограничение права и обременение объекта недвижимости:	
6.3.1	вид:	Запрещение регистрации
	номер государственной регистрации:	60:02:0150403:419-60/033/2024-18
6.3.2	вид:	Запрещение регистрации
	номер государственной регистрации:	60:02:0150403:419-60/033/2024-17
6.3.3	вид:	Запрещение регистрации
	номер государственной регистрации:	60:02:0150403:419-60/033/2024-16
6.3.4	вид:	Запрещение регистрации
	номер государственной регистрации:	60:02:0150403:419-60/033/2024-15
6.3.5	вид:	Запрещение регистрации
	номер государственной регистрации:	60:02:0150403:419-60/033/2024-14
6.3.6	вид:	Запрещение регистрации
	номер государственной регистрации:	60:02:0150403:419-60/033/2024-13
6.3.7	вид:	Запрещение регистрации
	номер государственной регистрации:	60:02:0150403:419-60/033/2024-12
6.3.8	вид:	Запрещение регистрации
	номер государственной регистрации:	60:02:0150403:419-60/033/2024-11
6.3.9	вид:	Запрещение регистрации
	номер государственной регистрации:	60:02:0150403:419-60/033/2023-10
6.3.1 0	вид:	Запрещение регистрации
	номер государственной регистрации:	60:02:0150403:419-60/033/2023-9
6.3.1 1	вид:	Запрещение регистрации
	номер государственной регистрации:	60:02:0150403:419-60/033/2022-7
6.3.1 2	вид:	Запрещение регистрации
	номер государственной регистрации:	60:02:0150403:419-60/033/2021-5


полное наименование должности		ДОКУМЕНТ ПОДПИСАН	
		ЭЛЕКТРОННОЙ ПОДПИСЬЮ	инициалы, фамилия
Сертификат: 009F0BDC181A023B64597F1E2579BEFB50 Владелец: ФЕДЕРАЛЬНАЯ СЛУЖБА ГОСУДАРСТВЕННОЙ РЕГИСТРАЦИИ, КАДАСТРА И КАРТОГРАФИИ Действителен: с 02.08.2024 по 26.10.2025			

		6.3.1 3	вид: номер государственной регистрации:	Запрещение регистрации 60:02:0150403:419-60/033/2020-4
7	7.1		Вид объекта недвижимости: Кадастровый номер: Назначение объекта недвижимости: Виды разрешенного использования объекта недвижимости: Местоположение: Площадь:	Земельный участок 60:11:0000000:889 данные отсутствуют Для сельскохозяйственного производства Псковская обл., Новосокольнический р-н., СП "Пригородная волость", в 1,15 км. восточнее д. Коровкино 34321 +/- 1621
	7.2		вид права, доля в праве: дата государственной регистрации: номер государственной регистрации:	Собственность 03.02.2021 60:11:0000000:889-60/099/2021-5
			основание государственной регистрации:	Договор дарения недвижимого имущества, выдан 22.01.2021
			дата государственной регистрации прекращения права:	данные отсутствуют
	7.3		Ограничение права и обременение объекта недвижимости:	
		7.3.1	вид: номер государственной регистрации:	Запрещение регистрации 60:11:0000000:889-60/033/2024-19
		7.3.2	вид: номер государственной регистрации:	Запрещение регистрации 60:11:0000000:889-60/033/2024-18
		7.3.3	вид: номер государственной регистрации:	Запрещение регистрации 60:11:0000000:889-60/033/2024-17
		7.3.4	вид: номер государственной регистрации:	Запрещение регистрации 60:11:0000000:889-60/033/2024-16
		7.3.5	вид: номер государственной регистрации:	Запрещение регистрации 60:11:0000000:889-60/033/2024-15
		7.3.6	вид: номер государственной регистрации:	Запрещение регистрации 60:11:0000000:889-60/033/2024-14
		7.3.7	вид: номер государственной регистрации:	Запрещение регистрации 60:11:0000000:889-60/033/2024-13


полное наименование должности		ДОКУМЕНТ ПОДПИСАН ЭЛЕКТРОННОЙ ПОДПИСЬЮ	инициалы, фамилия
-------------------------------	---	---	-------------------

Сертификат: 009F0BDC181A023B64597F1E2579BEFB50
 Владелец: ФЕДЕРАЛЬНАЯ СЛУЖБА ГОСУДАРСТВЕННОЙ
 РЕГИСТРАЦИИ, КАДАСТРА И КАРТОГРАФИИ
 Действителен: с 02.08.2024 по 26.10.2025

	7.3.8	вид:	Запрещение регистрации
		номер государственной регистрации:	60:11:0000000:889-60/033/2024-12
	7.3.9	вид:	Запрещение регистрации
		номер государственной регистрации:	60:11:0000000:889-60/033/2023-11
	7.3.1 0	вид:	Запрещение регистрации
		номер государственной регистрации:	60:11:0000000:889-60/033/2023-10
7.3.1 1	вид:	Запрещение регистрации	
	номер государственной регистрации:	60:11:0000000:889-60/033/2022-8	
7.3.1 2	вид:	Запрещение регистрации	
	номер государственной регистрации:	60:11:0000000:889-60/033/2021-6	
8	8.1	Вид объекта недвижимости:	Земельный участок
		Кадастровый номер:	60:11:0000000:890
		Назначение объекта недвижимости:	данные отсутствуют
		Виды разрешенного использования объекта недвижимости:	Для сельскохозяйственного производства
		Местоположение:	Псковская обл., Новосокольнический р-н., СП "Пригородная волость", в 1.4 км. юго-восточнее д. Коровкино, в 1.2 км. восточнее д. Коровкино, в 1.25 км. восточнее д. Коровкино
		Площадь:	128651 +/- 4268
	8.2	вид права, доля в праве:	Собственность
		дата государственной регистрации:	03.02.2021
		номер государственной регистрации:	60:11:0000000:890-60/099/2021-5
		основание государственной регистрации:	Договор дарения недвижимого имущества, выдан 22.01.2021
		дата государственной регистрации прекращения права:	данные отсутствуют
	8.3	Ограничение права и обременение объекта недвижимости:	
		8.3.1	вид:
	номер государственной регистрации:		60:11:0000000:890-60/033/2024-19
	8.3.2	вид:	Запрещение регистрации
		номер государственной регистрации:	60:11:0000000:890-60/033/2024-18
	8.3.3	вид:	Запрещение регистрации
номер государственной регистрации:		60:11:0000000:890-60/033/2024-17	

полное наименование должности		ДОКУМЕНТ ПОДПИСАН	инициалы, фамилия
		ЭЛЕКТРОННОЙ ПОДПИСЬЮ	
Сертификат: 009F0BDC181A023B64597F1E2579BEFB50 Владелец: ФЕДЕРАЛЬНАЯ СЛУЖБА ГОСУДАРСТВЕННОЙ РЕГИСТРАЦИИ, КАДАСТРА И КАРТОГРАФИИ Действителен: с 02.08.2024 по 26.10.2025			

	8.3.4	вид:	Запрещение регистрации
		номер государственной регистрации:	60:11:0000000:890-60/033/2024-16
	8.3.5	вид:	Запрещение регистрации
		номер государственной регистрации:	60:11:0000000:890-60/033/2024-15
	8.3.6	вид:	Запрещение регистрации
		номер государственной регистрации:	60:11:0000000:890-60/033/2024-14
	8.3.7	вид:	Запрещение регистрации
		номер государственной регистрации:	60:11:0000000:890-60/033/2024-13
	8.3.8	вид:	Запрещение регистрации
		номер государственной регистрации:	60:11:0000000:890-60/033/2024-12
	8.3.9	вид:	Запрещение регистрации
		номер государственной регистрации:	60:11:0000000:890-60/033/2023-11
	8.3.1 0	вид:	Запрещение регистрации
		номер государственной регистрации:	60:11:0000000:890-60/033/2023-10
	8.3.1 1	вид:	Запрещение регистрации
		номер государственной регистрации:	60:11:0000000:890-60/033/2022-8
	8.3.1 2	вид:	Запрещение регистрации
		номер государственной регистрации:	60:11:0000000:890-60/033/2021-6
9	9.1	Вид объекта недвижимости:	Помещение
		Кадастровый номер:	60:25:0040501:743
		Назначение объекта недвижимости:	Жилое
		Виды разрешенного использования объекта недвижимости:	данные отсутствуют
		Адрес:	Псковская область, г. Великие Луки, ул. Пескарева, д. 21/35, кв. 4
		Площадь:	72.3
	9.2	вид права, доля в праве:	Общая совместная собственность
		дата государственной регистрации:	07.08.2019
		номер государственной регистрации:	60:25:0040501:743-60/028/2019-1
		основание государственной регистрации:	Договор участия в долевом строительстве, № П-21/35-4, выдан 19.03.2015 Акт приема-передачи квартиры, выдан 26.07.2019

полное наименование должности		ДОКУМЕНТ ПОДПИСАН	инициалы, фамилия
		ЭЛЕКТРОННОЙ ПОДПИСЬЮ	
Сертификат: 009F0BDC181A023B64597F1E2579BEFB50 Владелец: ФЕДЕРАЛЬНАЯ СЛУЖБА ГОСУДАРСТВЕННОЙ РЕГИСТРАЦИИ, КАДАСТРА И КАРТОГРАФИИ Действителен: с 02.08.2024 по 26.10.2025			

			Разрешение на ввод объекта в эксплуатацию, № 60-гу60301000-16-2018, выдан 15.08.2018, Комитет по строительству, архитектуре и градостроительству Администрации города Великие Луки
		дата государственной регистрации прекращения права:	27.09.2019
	9.3	Ограничение права и обременение объекта недвижимости:	
	9.3.1	вид:	Ипотека в силу закона
		номер государственной регистрации:	60:25:0040501:743-60/028/2019-2
10	10.1	Вид объекта недвижимости:	Земельный участок
		Кадастровый номер:	60:25:0040803:13
		Назначение объекта недвижимости:	данные отсутствуют
		Виды разрешенного использования объекта недвижимости:	Для объектов гаражного назначения
		Местоположение:	Местоположение установлено относительно ориентира, расположенного в границах участка. Почтовый адрес ориентира: Псковская область, г. Великие Луки, прилегает с северной стороны к земельному участку по ул. Глинки 36.
		Площадь:	1507 +/- 14
	10.2	вид права, доля в праве:	Общая долевая собственность, доля в праве 3/25
		дата государственной регистрации:	08.04.2021
		номер государственной регистрации:	60:25:0040803:13-60/099/2021-5
		основание государственной регистрации:	Договор купли-продажи земельного участка, № 14, выдан 12.03.2021
		дата государственной регистрации прекращения права:	данные отсутствуют
	10.3	Ограничение права и обременение объекта недвижимости:	
	10.3.1	вид:	Запрещение регистрации
		номер государственной регистрации:	60:25:0040803:13-60/033/2024-39
	10.3.2	вид:	Запрещение регистрации
		номер государственной регистрации:	60:25:0040803:13-60/033/2024-38
	10.3.3	вид:	Запрещение регистрации
		номер государственной регистрации:	60:25:0040803:13-60/033/2024-37
	10.3.4	вид:	Запрещение регистрации
		номер государственной регистрации:	60:25:0040803:13-60/033/2024-36

полное наименование должности		ДОКУМЕНТ ПОДПИСАН ЭЛЕКТРОННОЙ ПОДПИСЬЮ	инициалы, фамилия
-------------------------------	---	---	-------------------

Сертификат: 009F0BDC181A023B64597F1E2579BEFB50

Владелец: ФЕДЕРАЛЬНАЯ СЛУЖБА ГОСУДАРСТВЕННОЙ

РЕГИСТРАЦИИ, КАДАСТРА И КАРТОГРАФИИ

Действителен: с 02.08.2024 по 26.10.2025

	10.3.5	вид:	Запрещение регистрации
		номер государственной регистрации:	60:25:0040803:13-60/033/2024-35
	10.3.6	вид:	Запрещение регистрации
		номер государственной регистрации:	60:25:0040803:13-60/033/2024-34
	10.3.7	вид:	Запрещение регистрации
		номер государственной регистрации:	60:25:0040803:13-60/033/2024-33
	10.3.8	вид:	Запрещение регистрации
		номер государственной регистрации:	60:25:0040803:13-60/033/2024-32
10.3.9	вид:	Запрещение регистрации	
	номер государственной регистрации:	60:25:0040803:13-60/033/2023-28	
10.3.10	вид:	Запрещение регистрации	
	номер государственной регистрации:	60:25:0040803:13-60/033/2023-27	
10.3.11	вид:	Запрещение регистрации	
	номер государственной регистрации:	60:25:0040803:13-60/033/2022-25	
10.3.12	вид:	Запрещение регистрации	
	номер государственной регистрации:	60:25:0040803:13-60/033/2021-21	
11	11.1	Вид объекта недвижимости:	Помещение
		Кадастровый номер:	60:25:0040803:21
		Назначение объекта недвижимости:	Нежилое
		Виды разрешенного использования объекта недвижимости:	данные отсутствуют
		Местоположение:	Псковская область, г. Великие Луки, прилегает с северной стороны к земельному участку по ул. Глинки 36, бокс 18
		Площадь:	25.2
	11.2	вид права, доля в праве:	Собственность
		дата государственной регистрации:	16.10.2020
		номер государственной регистрации:	60:25:0040803:21-60/037/2020-7
		основание государственной регистрации:	Договор дарения гаража, выдан 07.10.2020
	11.3	дата государственной регистрации прекращения права:	данные отсутствуют
		Ограничение права и обременение объекта недвижимости:	
	11.3.1	вид:	Запрещение регистрации
номер государственной регистрации:		60:25:0040803:21-60/033/2024-21	

полное наименование должности		ДОКУМЕНТ ПОДПИСАН	
		ЭЛЕКТРОННОЙ ПОДПИСЬЮ	инициалы, фамилия

Сертификат: 009F0BDC181A023B64597F1E2579BEFB50

Владелец: ФЕДЕРАЛЬНАЯ СЛУЖБА ГОСУДАРСТВЕННОЙ

РЕГИСТРАЦИИ, КАДАСТРА И КАРТОГРАФИИ

Действителен: с 02.08.2024 по 26.10.2025

	11.3. 2	вид:	Запрещение регистрации
		номер государственной регистрации:	60:25:0040803:21-60/033/2024-20
	11.3. 3	вид:	Запрещение регистрации
		номер государственной регистрации:	60:25:0040803:21-60/033/2024-19
	11.3. 4	вид:	Запрещение регистрации
		номер государственной регистрации:	60:25:0040803:21-60/033/2024-18
	11.3. 5	вид:	Запрещение регистрации
		номер государственной регистрации:	60:25:0040803:21-60/033/2024-17
	11.3. 6	вид:	Запрещение регистрации
		номер государственной регистрации:	60:25:0040803:21-60/033/2024-16
	11.3. 7	вид:	Запрещение регистрации
		номер государственной регистрации:	60:25:0040803:21-60/033/2024-15
11.3. 8	вид:	Запрещение регистрации	
	номер государственной регистрации:	60:25:0040803:21-60/033/2024-14	
11.3. 9	вид:	Запрещение регистрации	
	номер государственной регистрации:	60:25:0040803:21-60/033/2023-13	
11.3. 10	вид:	Запрещение регистрации	
	номер государственной регистрации:	60:25:0040803:21-60/033/2023-12	
11.3. 11	вид:	Запрещение регистрации	
	номер государственной регистрации:	60:25:0040803:21-60/033/2022-10	
11.3. 12	вид:	Запрещение регистрации	
	номер государственной регистрации:	60:25:0040803:21-60/033/2021-8	
12	12.1	Вид объекта недвижимости:	Помещение
		Кадастровый номер:	60:25:0040803:26
		Назначение объекта недвижимости:	данные отсутствуют
		Виды разрешенного использования объекта недвижимости:	данные отсутствуют
		Местоположение:	Псковская область, г Великие Луки, прилегает с северной стороны к земельному участку по ул. Глинки 36, бокс 17
		Площадь:	25.2

полное наименование должности		ДОКУМЕНТ ПОДПИСАН ЭЛЕКТРОННОЙ ПОДПИСЬЮ	инициалы, фамилия
-------------------------------	---	---	-------------------


Сертификат: 009F0BDC181A023B64597F1E2579BEFB50

Владелец: ФЕДЕРАЛЬНАЯ СЛУЖБА ГОСУДАРСТВЕННОЙ


РЕГИСТРАЦИИ, КАДАСТРА И КАРТОГРАФИИ

Действителен: с 02.08.2024 по 26.10.2025

12.2	вид права, доля в праве:		Собственность
	дата государственной регистрации:		16.10.2020
	номер государственной регистрации:		60:25:0040803:26-60/037/2020-3
	основание государственной регистрации:		Договор дарения гаража, выдан 07.10.2020
	дата государственной регистрации прекращения права:		данные отсутствуют
12.3	Ограничение права и обременение объекта недвижимости:		
12.3.1	вид:	Запрещение регистрации	
	номер государственной регистрации:	60:25:0040803:26-60/033/2024-17	
12.3.2	вид:	Запрещение регистрации	
	номер государственной регистрации:	60:25:0040803:26-60/033/2024-16	
12.3.3	вид:	Запрещение регистрации	
	номер государственной регистрации:	60:25:0040803:26-60/033/2024-15	
12.3.4	вид:	Запрещение регистрации	
	номер государственной регистрации:	60:25:0040803:26-60/033/2024-14	
12.3.5	вид:	Запрещение регистрации	
	номер государственной регистрации:	60:25:0040803:26-60/033/2024-13	
12.3.6	вид:	Запрещение регистрации	
	номер государственной регистрации:	60:25:0040803:26-60/033/2024-12	
12.3.7	вид:	Запрещение регистрации	
	номер государственной регистрации:	60:25:0040803:26-60/033/2024-11	
12.3.8	вид:	Запрещение регистрации	
	номер государственной регистрации:	60:25:0040803:26-60/033/2024-10	
12.3.9	вид:	Запрещение регистрации	
	номер государственной регистрации:	60:25:0040803:26-60/033/2023-9	
12.3.10	вид:	Запрещение регистрации	
	номер государственной регистрации:	60:25:0040803:26-60/033/2023-8	
12.3.11	вид:	Запрещение регистрации	
	номер государственной регистрации:	60:25:0040803:26-60/033/2022-6	
12.3.12	вид:	Запрещение регистрации	
	номер государственной регистрации:	60:25:0040803:26-60/033/2021-4	

полное наименование должности		ДОКУМЕНТ ПОДПИСАН	инициалы, фамилия
		ЭЛЕКТРОННОЙ ПОДПИСЬЮ	
Сертификат: 009F0BDC181A023B64597F1E2579BEFB50 Владелец: ФЕДЕРАЛЬНАЯ СЛУЖБА ГОСУДАРСТВЕННОЙ РЕГИСТРАЦИИ, КАДАСТРА И КАРТОГРАФИИ Действителен: с 02.08.2024 по 26.10.2025			


13	13.1	Вид объекта недвижимости:	Помещение
		Кадастровый номер:	60:25:0040803:36
		Назначение объекта недвижимости:	Нежилое
		Виды разрешенного использования объекта недвижимости:	данные отсутствуют
		Местоположение:	Псковская область, г. Великие Луки, прилегает с северной стороны к земельному участку по ул. Глинки 36, бокс 6
		Площадь:	25.2
	13.2	вид права, доля в праве:	Собственность
		дата государственной регистрации:	16.10.2020
		номер государственной регистрации:	60:25:0040803:36-60/037/2020-3
		основание государственной регистрации:	Договор дарения гаража, выдан 07.10.2020
		дата государственной регистрации прекращения права:	данные отсутствуют
	13.3	Ограничение права и обременение объекта недвижимости:	
	13.3.1	вид:	Запрещение регистрации
		номер государственной регистрации:	60:25:0040803:36-60/033/2024-17
	13.3.2	вид:	Запрещение регистрации
		номер государственной регистрации:	60:25:0040803:36-60/033/2024-16
	13.3.3	вид:	Запрещение регистрации
		номер государственной регистрации:	60:25:0040803:36-60/033/2024-15
	13.3.4	вид:	Запрещение регистрации
		номер государственной регистрации:	60:25:0040803:36-60/033/2024-14
	13.3.5	вид:	Запрещение регистрации
		номер государственной регистрации:	60:25:0040803:36-60/033/2024-13
	13.3.6	вид:	Запрещение регистрации
		номер государственной регистрации:	60:25:0040803:36-60/033/2024-12
	13.3.7	вид:	Запрещение регистрации
		номер государственной регистрации:	60:25:0040803:36-60/033/2024-11
	13.3.8	вид:	Запрещение регистрации
		номер государственной регистрации:	60:25:0040803:36-60/033/2024-10
	13.3.9	вид:	Запрещение регистрации
номер государственной регистрации:		60:25:0040803:36-60/033/2023-9	

полное наименование должности		ДОКУМЕНТ ПОДПИСАН	инициалы, фамилия
		ЭЛЕКТРОННОЙ ПОДПИСЬЮ	
Сертификат: 009F0BDC181A023B64597F1E2579BEFB50 Владелец: ФЕДЕРАЛЬНАЯ СЛУЖБА ГОСУДАРСТВЕННОЙ РЕГИСТРАЦИИ, КАДАСТРА И КАРТОГРАФИИ Действителен: с 02.08.2024 по 26.10.2025			

	13.3. 10	вид:	Запрещение регистрации
		номер государственной регистрации:	60:25:0040803:36-60/033/2023-8
	13.3. 11	вид:	Запрещение регистрации
		номер государственной регистрации:	60:25:0040803:36-60/033/2022-6
	13.3. 12	вид:	Запрещение регистрации
		номер государственной регистрации:	60:25:0040803:36-60/033/2021-4
14	Получатель выписки		Устюгов Александр Юрьевич

Выписка содержит сведения Единого государственного реестра недвижимости о правах на объекты недвижимости, расположенные на территории Российской Федерации.

Использование сведений, содержащихся в настоящей выписке, способами или в форме, которые наносят ущерб правам и законным интересам правообладателей, влечет ответственность, предусмотренную законодательством Российской Федерации

полное наименование должности		ДОКУМЕНТ ПОДПИСАН	инициалы, фамилия
		ЭЛЕКТРОННОЙ ПОДПИСЬЮ	
Сертификат: 009F0BDC181A023B64597F1E2579BEFB50 Владелец: ФЕДЕРАЛЬНАЯ СЛУЖБА ГОСУДАРСТВЕННОЙ РЕГИСТРАЦИИ, КАДАСТРА И КАРТОГРАФИИ Действителен: с 02.08.2024 по 26.10.2025			