

Филиал публично-правовой компании "Роскадастр" по Московской области

полное наименование органа регистрации прав

Выписка из Единого государственного реестра недвижимости об объекте недвижимости

Сведения о характеристиках объекта недвижимости

На основании запроса от 18.05.2026, поступившего на рассмотрение 18.05.2026, сообщаем, что согласно записям Единого государственного реестра недвижимости:

Раздел 1 Лист 1

| | |
|--|--|
| Земельный участок | |
| вид объекта недвижимости | |
| Лист № 1 раздела 1 | Всего листов раздела 1: 3 |
| | Всего разделов: 8 |
| | Всего листов выписки: 22 |
| 18.05.2026г. № КУВИ-001/2026-67007910 | |
| Кадастровый номер: | 50:04:0060604:3 |
| Номер кадастрового квартала: | 50:04:0060604 |
| Дата присвоения кадастрового номера: | 05.05.2003 |
| Ранее присвоенный государственный учетный номер: | Условный номер 50:04:06:00228; 50:4:03:06:23 |
| Местоположение: | Местоположение установлено относительно ориентира, расположенного в границах участка. Почтовый адрес ориентира: обл. Московская, р-н Дмитровский, г/п Дмитров, д. Степаново. |
| Площадь: | 353600 +/- 208 |
| Кадастровая стоимость, руб.: | 257767328 |
| Кадастровые номера расположенных в пределах земельного участка объектов недвижимости: | данные отсутствуют |
| Кадастровые номера объектов недвижимости, из которых образован объект недвижимости: | данные отсутствуют |
| Кадастровые номера образованных объектов недвижимости: | данные отсутствуют |
| Категория земель: | Земли населенных пунктов |
| Виды разрешенного использования: | Для индивидуальной и малоэтажной жилой застройки с объектами инфраструктуры, спортивно-оздоровительного и социального назначения |
| Сведения о кадастровом инженере: | Клестов Максим Александрович, дата завершения кадастровых работ: 30.09.2013 |
| Сведения о лесах, водных объектах и об иных природных объектах, расположенных в пределах земельного участка: | данные отсутствуют |
| Сведения о том, что земельный участок полностью расположен в границах зоны с особыми условиями использования территории, территории объекта культурного наследия, сельскохозяйственного угодья в составе земель сельскохозяйственного назначения, публичного сервитута | данные отсутствуют |



ДОКУМЕНТ ПОДПИСАН
ЭЛЕКТРОННОЙ ПОДПИСЬЮ

Сертификат: 83997148184797998005552191040001978443

Владелец: ПУБЛИЧНО-ПРАВОВАЯ КОМПАНИЯ

РОСКАДАСТР

Действителен: с 24.12.2025 по 19.03.2027

| | | |
|-------------------------------|--|-------------------|
| полное наименование должности | | инициалы, фамилия |
|-------------------------------|--|-------------------|

| | | | |
|---|---------------------------|-------------------|--------------------------|
| Земельный участок | | | |
| вид объекта недвижимости | | | |
| Лист № 2 раздела 1 | Всего листов раздела 1: 3 | Всего разделов: 8 | Всего листов выписки: 22 |
| 18.05.2026г. № КУВИ-001/2026-67007910 | | | |
| Кадастровый номер: | | 50:04:0060604:3 | |
| Сведения о том, что земельный участок расположен в границах особой экономической зоны, территории опережающего развития, зоны территориального развития в Российской Федерации, игорной зоны: | данные отсутствуют | | |
| Сведения о том, что земельный участок расположен в границах особо охраняемой природной территории, Байкальской природной территории и ее экологических зон, лесопарковом зеленом поясе, охотничьего угодья, лесничества: | данные отсутствуют | | |
| Сведения о расположении земельного участка и (или) расположенного на нем объекта недвижимости в границах территории, в отношении которой принято решение о резервировании земель для государственных или муниципальных нужд: | данные отсутствуют | | |
| Сведения о результатах проведения государственного земельного надзора: | данные отсутствуют | | |
| Сведения о расположении земельного участка в границах территории, в отношении которой утвержден проект межевания территории: | данные отсутствуют | | |
| Условный номер земельного участка: | данные отсутствуют | | |
| Сведения о принятии акта и (или) заключении договора, предусматривающих предоставление в соответствии с земельным законодательством исполнительным органом государственным органом власти или органом местного самоуправления, находящегося в государственной или муниципальной собственности земельного участка для строительства наемного дома социального использования или наемного дома коммерческого использования: | данные отсутствуют | | |
| Сведения о том, что земельный участок или земельные участки образованы на основании решения об изъятии земельного участка и (или) расположенного на нем объекта недвижимости для государственных или муниципальных нужд: | данные отсутствуют | | |
| Сведения о том, что земельный участок образован из земель или земельного участка, государственная собственность на которые не разграничена: | данные отсутствуют | | |



ДОКУМЕНТ ПОДПИСАН
ЭЛЕКТРОННОЙ ПОДПИСЬЮ

Сертификат: 83997148184797998005552191040001978443

Владелец: ПУБЛИЧНО-ПРАВОВАЯ КОМПАНИЯ

РОСКАДАСТР

Действителен: с 24.12.2025 по 19.03.2027

полное наименование должности

инициалы, фамилия

| | | | |
|---|---------------------------|--|--------------------------|
| Земельный участок | | | |
| вид объекта недвижимости | | | |
| Лист № 3 раздела 1 | Всего листов раздела 1: 3 | Всего разделов: 8 | Всего листов выписки: 22 |
| 18.05.2026г. № КУВИ-001/2026-67007910 | | | |
| Кадастровый номер: | | 50:04:0060604:3 | |
| Сведения о наличии земельного спора о местоположении границ земельных участков: | | данные отсутствуют | |
| Статус записи об объекте недвижимости: | | Сведения об объекте недвижимости имеют статус "актуальные, ранее учтенные" | |
| Особые отметки: | | Сведения об ограничениях права на объект недвижимости, обременениях данного объекта, не зарегистрированных в реестре прав, ограничений прав и обременений недвижимого имущества: вид ограничения (обременения): прочие ограничения прав и обременения объекта недвижимости; срок действия: с 30.07.2007; реквизиты документа-основания: свидетельство о государственной регистрации права серия: 50 АГ № 952915. вид ограничения (обременения): ограничения прав на земельный участок, предусмотренные статьей 56 Земельного кодекса Российской Федерации; срок действия: с 28.04.2015; реквизиты документа-основания: постановление Правительства РФ от 24.02.2009 N 160 "О порядке установления охранных зон объектов электросетевого хозяйства и особых условий использования земельных участков, расположенных в границах таких зон" от 24.02.2009 № 160 выдан: Правительство РФ. вид ограничения (обременения): ограничения прав на земельный участок, предусмотренные статьей 56 Земельного кодекса Российской Федерации; срок действия: с 21.02.2022; реквизиты документа-основания: об установлении публичного сервитута в интересах публичного акционерного общества «Россети Московский регион» на частях земельных участков, расположенных на территории Дмитровского городского округа Московской области, в целях размещения существующего объекта электросетевого хозяйства ВЛ 35 кВ «Яхрома-Подъячево» от 23.07.2021 № 15ВР-1313 выдан: Министерство имущественных отношений Московской области. вид ограничения (обременения): ограничения прав на земельный участок, предусмотренные статьей 56 Земельного кодекса Российской Федерации; срок действия: с 11.07.2024; реквизиты документа-основания: об определении местоположения береговых линий (границ водного объекта), установлении границ водоохранной зоны, прибрежной защитной полосы реки Каменка в Дмитровском городском округе Московской области от 04.08.2023 № 2042-РМ выдан: Министерство экологии и природопользования Московской области. | |
| Получатель выписки: | | Межлумян Кристина Артуровна | |

| | | |
|-------------------------------|--|-------------------|
| полное наименование должности |  <p>ДОКУМЕНТ ПОДПИСАН ЭЛЕКТРОННОЙ ПОДПИСЬЮ</p> <p>Сертификат: 83997148184797998005552191040001978443 Владелец: ПУБЛИЧНО-ПРАВОВАЯ КОМПАНИЯ РОСКАДАСТР Действителен: с 24.12.2025 по 19.03.2027</p> | инициалы, фамилия |
|-------------------------------|--|-------------------|

Выписка из Единого государственного реестра недвижимости об объекте недвижимости
Сведения о зарегистрированных правах

| | | | |
|---------------------------------------|--|--|---|
| Земельный участок | | | |
| вид объекта недвижимости | | | |
| Лист № 1 раздела 2 | | Всего листов раздела 2: 4 | |
| | | Всего разделов: 8 | |
| Всего листов выписки: 22 | | | |
| 18.05.2026г. № КУВИ-001/2026-67007910 | | | |
| Кадастровый номер: | | 50:04:0060604:3 | |
| 1 | Правообладатель (правообладатели): | 1.1 | Владельцы инвестиционных паев - Закрытый паевой инвестиционный фонд "Горожанин" под управлением Общества с ограниченной ответственностью Управляющая компания инвестиционных фондов "Профит" данные о которых устанавливаются на основании данных лицевых счетов владельцев инвестиционных паев в реестре владельцев инвестиционных паев и счетов депо владельцев инвестиционных паев |
| | Сведения о возможности предоставления третьим лицам персональных данных физического лица: | 1.1.1 | данные отсутствуют |
| 2 | Вид, номер, дата и время государственной регистрации права: | 2.1 | Общая долевая собственность 50:04:0060604:3-50/018/2024-7 27.09.2024 11:36:34 |
| 3 | Сведения об осуществлении государственной регистрации сделки, права без необходимого в силу закона согласия третьего лица, органа: | 3.1 | данные отсутствуют |
| 4 | Ограничение прав и обременение объекта недвижимости: | | |
| | 4.1 | вид: | Доверительное управление |
| | | предмет: | весь объект |
| | | дата государственной регистрации: | 27.09.2024 11:36:34 |
| | | номер государственной регистрации: | 50:04:0060604:3-50/018/2024-8 |
| | | срок, на который установлены ограничение прав и обременение объекта недвижимости: | Срок действия с 11.12.2018 по 25.10.2033 |
| | | лицо, в пользу которого установлены ограничение прав и обременение объекта недвижимости: | Общество с ограниченной ответственностью Управляющая компания инвестиционных фондов "Профит", ИНН: 2312275445 |
| | | сведения о возможности предоставления третьим лицам персональных данных физического лица | данные отсутствуют |
| | | основание государственной регистрации: | Правила доверительного управления, выдан 04.12.2018 Изменения и дополнения в Правила доверительного управления, № 01, выдан 25.06.2019 Изменения и дополнения в Правила доверительного управления, № 02, выдан 12.12.2019 |



ДОКУМЕНТ ПОДПИСАН
ЭЛЕКТРОННОЙ ПОДПИСЬЮ

Сертификат: 83997148184797998005552191040001978443
Владелец: ПУБЛИЧНО-ПРАВОВАЯ КОМПАНИЯ
РОСКАДАСТР
Действителен: с 24.12.2025 по 19.03.2027

полное наименование должности

инициалы, фамилия

Земельный участок

вид объекта недвижимости

Лист № 2 раздела 2

Всего листов раздела 2: 4

Всего разделов: 8

Всего листов выписки: 22

18.05.2026г. № КУВИ-001/2026-67007910

Кадастровый номер:

50:04:0060604:3

Изменения и дополнения в Правила доверительного управления, № 03, выдан 20.08.2020

Изменения и дополнения в Правила доверительного управления, № 04, выдан 14.10.2020

Изменения и дополнения в Правила доверительного управления, № 05, выдан 16.12.2020

Изменения и дополнения в Правила доверительного управления, № 06, выдан 27.05.2021

Изменения и дополнения в Правила доверительного управления, № 07, выдан 08.06.2021

Изменения и дополнения в Правила доверительного управления, № 08, выдан 17.06.2021

Изменения и дополнения в Правила доверительного управления, № 09, выдан 25.11.2021

Изменения и дополнения в Правила доверительного управления, № 10, выдан 07.12.2021

Изменения и дополнения в Правила доверительного управления, № 11, выдан 14.12.2021

Изменения и дополнения в Правила доверительного управления, № 12, выдан 21.06.2022

Изменения и дополнения в Правила доверительного управления, № 13, выдан 19.07.2022

Изменения и дополнения в Правила доверительного управления, № 14, выдан 10.10.2022

Изменения и дополнения в Правила доверительного управления, № 15, выдан 26.12.2022

Изменения и дополнения в Правила доверительного управления, № 16, выдан 09.01.2023

Изменения и дополнения в Правила доверительного управления, № 17, выдан 23.03.2023

Изменения и дополнения в Правила доверительного управления, № 18, выдан 31.05.2023

Изменения и дополнения в Правила доверительного управления, № 019, выдан 24.10.2023



ДОКУМЕНТ ПОДПИСАН
ЭЛЕКТРОННОЙ ПОДПИСЬЮ

Сертификат: 83997148184797998005552191040001978443

Владелец: ПУБЛИЧНО-ПРАВОВАЯ КОМПАНИЯ

РОСКАДАСТР

Действителен: с 24.12.2025 по 19.03.2027

полное наименование должности

инициалы, фамилия

| | |
|---------------------------------------|--|
| Земельный участок | |
| вид объекта недвижимости | |
| Лист № 3 раздела 2 | Всего листов раздела 2: 4 |
| Всего разделов: 8 | |
| Всего листов выписки: 22 | |
| 18.05.2026г. № КУВИ-001/2026-67007910 | |
| Кадастровый номер: | 50:04:0060604:3 |
| | Изменения и дополнения в Правила доверительного управления, № 020, выдан 07.12.2023 |
| | сведения об осуществлении государственной регистрации сделки, права, ограничения права без необходимого в силу закона согласия третьего лица, органа: |
| | данные отсутствуют |
| | сведения об управляющем залогом и о договоре управления залогом, если такой договор заключен для управления ипотекой: |
| | данные отсутствуют |
| | сведения о депозитарии, который осуществляет хранение бездвиженной документарной закладной или электронной закладной: |
| | |
| | сведения о внесении изменений или дополнений в регистрационную запись об ипотеке: |
| | |
| 5 | Договоры участия в долевом строительстве: |
| | не зарегистрировано |
| 6 | Заявленные в судебном порядке права требования: |
| | данные отсутствуют |
| 7 | Сведения о возможности предоставления третьим лицам персональных данных физического лица |
| | данные отсутствуют |
| 8 | Сведения о возражении в отношении зарегистрированного права: |
| | данные отсутствуют |
| 9 | Сведения о наличии решения об изъятии объекта недвижимости для государственных и муниципальных нужд: |
| | данные отсутствуют |
| 10 | Сведения о невозможности государственной регистрации без личного участия правообладателя или его законного представителя: |
| | данные отсутствуют |
| 11 | Правопритязания и сведения о наличии поступивших, но не рассмотренных заявлений о проведении государственной регистрации права (перехода, прекращения права), ограничения права или обременения объекта недвижимости, сделки в отношении объекта недвижимости: |
| | отсутствуют |

| | | |
|-------------------------------|--|-------------------|
| полное наименование должности |  <p>ДОКУМЕНТ ПОДПИСАН ЭЛЕКТРОННОЙ ПОДПИСЬЮ</p> <p>Сертификат: 83997148184797998005552191040001978443 Владелец: ПУБЛИЧНО-ПРАВОВАЯ КОМПАНИЯ РОСКАДАСТР Действителен: с 24.12.2025 по 19.03.2027</p> | инициалы, фамилия |
|-------------------------------|--|-------------------|

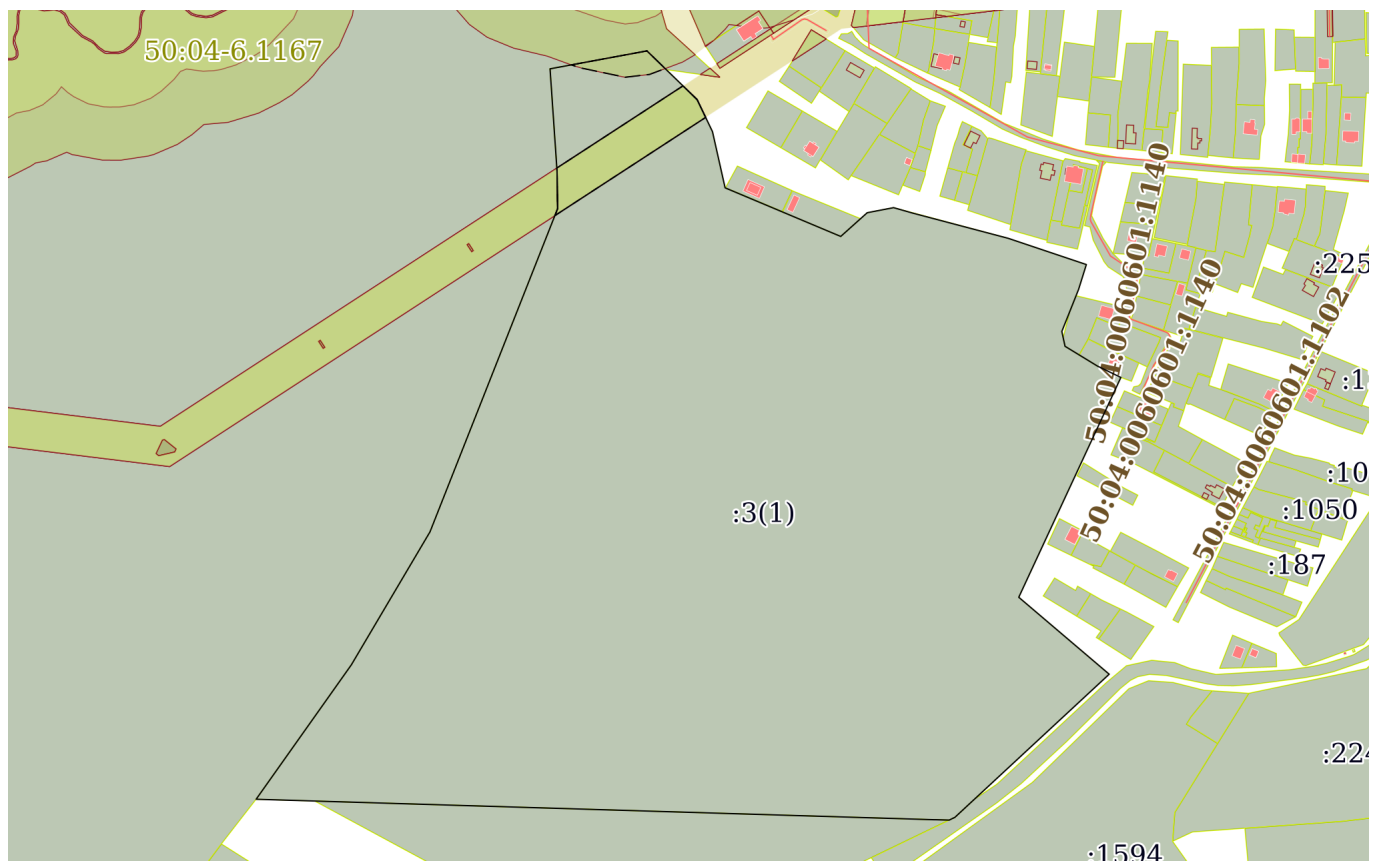
| | | | |
|---------------------------------------|--|--------------------|--------------------------|
| Земельный участок | | | |
| вид объекта недвижимости | | | |
| Лист № 4 раздела 2 | Всего листов раздела 2: 4 | Всего разделов: 8 | Всего листов выписки: 22 |
| 18.05.2026г. № КУВИ-001/2026-67007910 | | | |
| Кадастровый номер: | | 50:04:0060604:3 | |
| 11 | Сведения о невозможности государственной регистрации перехода, прекращения, ограничения права на земельный участок из земель сельскохозяйственного назначения: | данные отсутствуют | |

| | | |
|-------------------------------|--|-------------------|
| полное наименование должности |  <p>ДОКУМЕНТ ПОДПИСАН ЭЛЕКТРОННОЙ ПОДПИСЬЮ</p> <p>Сертификат: 83997148184797998005552191040001978443 Владелец: ПУБЛИЧНО-ПРАВОВАЯ КОМПАНИЯ РОСКАДАСТР Действителен: с 24.12.2025 по 19.03.2027</p> | инициалы, фамилия |
|-------------------------------|--|-------------------|

Выписка из Единого государственного реестра недвижимости об объекте недвижимости
 Описание местоположения земельного участка

| | | | |
|---------------------------------------|---------------------------|-------------------|--------------------------|
| Земельный участок | | | |
| вид объекта недвижимости | | | |
| Лист № 1 раздела 3 | Всего листов раздела 3: 1 | Всего разделов: 8 | Всего листов выписки: 22 |
| 18.05.2026г. № КУВИ-001/2026-67007910 | | | |
| Кадастровый номер: | | 50:04:0060604:3 | |

План (чертеж, схема) земельного участка



Масштаб 1:7000

Условные обозначения:



ДОКУМЕНТ ПОДПИСАН
 ЭЛЕКТРОННОЙ ПОДПИСЬЮ

Сертификат: 83997148184797998005552191040001978443
 Владелец: ПУБЛИЧНО-ПРАВОВАЯ КОМПАНИЯ
 РОСКАДАСТР
 Действителен: с 24.12.2025 по 19.03.2027

полное наименование должности

инициалы, фамилия

Выписка из Единого государственного реестра недвижимости об объекте недвижимости

Описание местоположения земельного участка

| | | | |
|---------------------------------------|-----------------------------|-------------------|--------------------------|
| Земельный участок | | | |
| вид объекта недвижимости | | | |
| Лист № 1 раздела 3.1 | Всего листов раздела 3.1: 2 | Всего разделов: 8 | Всего листов выписки: 22 |
| 18.05.2026г. № КУВИ-001/2026-67007910 | | | |
| Кадастровый номер: | | 50:04:0060604:3 | |

| Описание местоположения границ земельного участка | | | | | | | |
|---|-------------|----------|-------------------|------------------------------|-----------------------------------|-------------------------------------|---|
| № п/п | Номер точки | | Дирекционный угол | Горизонтальное проложение, м | Описание закрепления на местности | Кадастровые номера смежных участков | Сведения об адресах правообладателей смежных земельных участков |
| | начальная | конечная | | | | | |
| 1 | 2 | 3 | 4 | 5 | 6 | 7 | 8 |
| 1 | 1.1.1 | 1.1.2 | 35°18.2' | 154.63 | данные отсутствуют | 50:04:0060204:30(1) | данные отсутствуют |
| 2 | 1.1.2 | 1.1.3 | 30°35.5' | 144.98 | данные отсутствуют | 50:04:0060204:30(1) | данные отсутствуют |
| 3 | 1.1.3 | 1.1.4 | 21°32.5' | 326.09 | данные отсутствуют | 50:04:0060204:30(1) | данные отсутствуют |
| 4 | 1.1.4 | 1.1.5 | 359°7.6' | 35.41 | данные отсутствуют | 50:04:0060204:30(1) | данные отсутствуют |
| 5 | 1.1.5 | 1.1.6 | 356°5.0' | 96.06 | данные отсутствуют | 50:04:0060204:30(1) | данные отсутствуют |
| 6 | 1.1.6 | 1.1.7 | 79°30.8' | 92.46 | данные отсутствуют | 50:04:0060204:30(1) | данные отсутствуют |
| 7 | 1.1.7 | 1.1.8 | 134°9.2' | 65.62 | данные отсутствуют | данные отсутствуют | данные отсутствуют |
| 8 | 1.1.8 | 1.1.9 | 154°24.1' | 33.38 | данные отсутствуют | данные отсутствуют | данные отсутствуют |
| 9 | 1.1.9 | 1.1.10 | 167°20.7' | 54.04 | данные отсутствуют | данные отсутствуют | данные отсутствуют |
| 10 | 1.1.10 | 1.1.11 | 112°48.1' | 117.67 | данные отсутствуют | данные отсутствуют | данные отсутствуют |
| 11 | 1.1.11 | 1.1.12 | 48°9.4' | 33.38 | данные отсутствуют | данные отсутствуют | данные отсутствуют |
| 12 | 1.1.11 | 1.1.11 | | | данные отсутствуют | 50:04:0060601:1523 | адрес отсутствует |
| 13 | 1.1.12 | 1.1.13 | 79°7.9' | 25.19 | данные отсутствуют | данные отсутствуют | данные отсутствуют |
| 14 | 1.1.13 | 1.1.14 | 105°57.7' | 18.47 | данные отсутствуют | данные отсутствуют | данные отсутствуют |
| 15 | 1.1.14 | 1.1.15 | 104°47.4' | 92.88 | данные отсутствуют | данные отсутствуют | данные отсутствуют |
| 16 | 1.1.15 | 1.1.16 | 108°34.0' | 77.32 | данные отсутствуют | данные отсутствуют | данные отсутствуют |
| 17 | 1.1.16 | 1.1.17 | 197°21.9' | 24.56 | данные отсутствуют | данные отсутствуют | данные отсутствуют |
| 18 | 1.1.17 | 1.1.18 | 201°44.2' | 42.34 | данные отсутствуют | данные отсутствуют | данные отсутствуют |
| 19 | 1.1.18 | 1.1.19 | 167°51.3' | 14.26 | данные отсутствуют | данные отсутствуют | данные отсутствуют |
| 20 | 1.1.19 | 1.1.20 | 121°25.0' | 35.59 | данные отсутствуют | данные отсутствуют | данные отсутствуют |
| 21 | 1.1.19 | 1.1.19 | | | данные отсутствуют | 50:04:0060601:1612 | 141840, обл Московская, Дмитровский р-н, д Степаново, д 44"В" |



ДОКУМЕНТ ПОДПИСАН
ЭЛЕКТРОННОЙ ПОДПИСЬЮ

Сертификат: 83997148184797998005552191040001978443
Владелец: ПУБЛИЧНО-ПРАВОВАЯ КОМПАНИЯ
РОСКАДАСТР
Действителен: с 24.12.2025 по 19.03.2027

полное наименование должности

инициалы, фамилия

Земельный участок

вид объекта недвижимости

Лист № 2 раздела 3.1

Всего листов раздела 3.1: 2

Всего разделов: 8

Всего листов выписки: 22

18.05.2026г. № КУВИ-001/2026-67007910

Кадастровый номер:

50:04:0060604:3

| 1 | 2 | 3 | 4 | 5 | 6 | 7 | 8 |
|----|--------|--------|-----------|--------|--------------------|---------------------|--------------------|
| 22 | 1.1.20 | 1.1.21 | 115°57.5` | 24.49 | данные отсутствуют | 50:04:0060601:604 | адрес отсутствует |
| 23 | 1.1.21 | 1.1.22 | 204°54.5` | 227.45 | данные отсутствуют | данные отсутствуют | данные отсутствуют |
| 24 | 1.1.22 | 1.1.23 | 130°24.4` | 111.42 | данные отсутствуют | данные отсутствуют | данные отсутствуют |
| 25 | 1.1.23 | 1.1.24 | 227°8.5` | 197.51 | данные отсутствуют | данные отсутствуют | данные отсутствуют |
| 26 | 1.1.24 | 1.1.25 | 244°15.1` | 5.96 | данные отсутствуют | 50:04:0000000:95435 | данные отсутствуют |
| 27 | 1.1.25 | 1.1.26 | 271°40.3` | 12.69 | данные отсутствуют | 50:04:0060604:2(1) | данные отсутствуют |
| 28 | 1.1.26 | 1.1.27 | 270°0.0` | 1.48 | данные отсутствуют | 50:04:0060604:2(1) | данные отсутствуют |
| 29 | 1.1.27 | 1.1.28 | 271°43.6` | 581.38 | данные отсутствуют | 50:04:0060604:2(1) | данные отсутствуют |
| 30 | 1.1.28 | 1.1.1 | 271°45.1` | 55 | данные отсутствуют | данные отсутствуют | данные отсутствуют |



ДОКУМЕНТ ПОДПИСАН
ЭЛЕКТРОННОЙ ПОДПИСЬЮ

Сертификат: 83997148184797998005552191040001978443

Владелец: ПУБЛИЧНО-ПРАВОВАЯ КОМПАНИЯ

РОСКАДАСТР

Действителен: с 24.12.2025 по 19.03.2027

полное наименование должности

инициалы, фамилия

Выписка из Единого государственного реестра недвижимости об объекте недвижимости

Описание местоположения земельного участка

| | | | |
|---------------------------------------|-----------------------------|-------------------|--------------------------|
| Земельный участок | | | |
| вид объекта недвижимости | | | |
| Лист № 1 раздела 3.2 | Всего листов раздела 3.2: 2 | Всего разделов: 8 | Всего листов выписки: 22 |
| 18.05.2026г. № КУВИ-001/2026-67007910 | | | |
| Кадастровый номер: | | 50:04:0060604:3 | |

| Сведения о характерных точках границы земельного участка | | | | |
|--|---------------|------------|-----------------------------------|---|
| Система координат МСК-50, зона 2 | | | | |
| Номер точки | Координаты, м | | Описание закрепления на местности | Средняя квадратичная погрешность определения координат характерных точек границ земельного участка, м |
| | X | Y | | |
| 1 | 2 | 3 | 4 | 5 |
| 1 | 525848.82 | 2185030.69 | Закрепление отсутствует | 0.1 |
| 2 | 525975.01 | 2185120.05 | Закрепление отсутствует | 0.1 |
| 3 | 526099.81 | 2185193.83 | Закрепление отсутствует | 0.1 |
| 4 | 526403.12 | 2185313.56 | Закрепление отсутствует | 0.1 |
| 5 | 526438.53 | 2185313.02 | Закрепление отсутствует | 0.1 |
| 6 | 526534.37 | 2185306.46 | Закрепление отсутствует | 0.1 |
| 7 | 526551.2 | 2185397.38 | Закрепление отсутствует | 0.1 |
| 8 | 526505.49 | 2185444.46 | Закрепление отсутствует | 0.1 |
| 9 | 526475.39 | 2185458.88 | Закрепление отсутствует | 0.1 |
| 10 | 526422.66 | 2185470.72 | Закрепление отсутствует | 0.1 |
| 11 | 526377.06 | 2185579.19 | Закрепление отсутствует | 0.1 |
| 12 | 526399.33 | 2185604.06 | Закрепление отсутствует | 0.1 |
| 13 | 526404.08 | 2185628.8 | Закрепление отсутствует | 0.1 |
| 14 | 526399 | 2185646.56 | Закрепление отсутствует | 0.1 |
| 15 | 526375.29 | 2185736.36 | Закрепление отсутствует | 0.1 |
| 16 | 526350.67 | 2185809.66 | Закрепление отсутствует | 0.1 |
| 17 | 526327.23 | 2185802.33 | Закрепление отсутствует | 0.1 |
| 18 | 526287.9 | 2185786.65 | Закрепление отсутствует | 0.1 |
| 19 | 526273.96 | 2185789.65 | Закрепление отсутствует | 0.1 |
| 20 | 526255.41 | 2185820.02 | Закрепление отсутствует | 0.1 |
| 21 | 526244.69 | 2185842.04 | Закрепление отсутствует | 0.1 |
| 22 | 526038.4 | 2185746.25 | Закрепление отсутствует | 0.1 |

| | | |
|-------------------------------|--|-------------------|
| |  <p>ДОКУМЕНТ ПОДПИСАН ЭЛЕКТРОННОЙ ПОДПИСЬЮ</p> <p>Сертификат: 83997148184797998005552191040001978443 Владелец: ПУБЛИЧНО-ПРАВОВАЯ КОМПАНИЯ РОСКАДАСТР Действителен: с 24.12.2025 по 19.03.2027</p> | |
| полное наименование должности | | инициалы, фамилия |

| | | | |
|--------------------------|-----------------------------|-------------------|--------------------------|
| Земельный участок | | | |
| вид объекта недвижимости | | | |
| Лист № 2 раздела 3.2 | Всего листов раздела 3.2: 2 | Всего разделов: 8 | Всего листов выписки: 22 |

18.05.2026г. № КУВИ-001/2026-67007910

Кадастровый номер: 50:04:0060604:3

| 1 | 2 | 3 | 4 | 5 |
|----|-----------|------------|-------------------------|-----|
| 23 | 525966.18 | 2185831.09 | Закрепление отсутствует | 0.1 |
| 24 | 525831.84 | 2185686.31 | Закрепление отсутствует | 0.1 |
| 25 | 525829.25 | 2185680.94 | Закрепление отсутствует | 0.1 |
| 26 | 525829.62 | 2185668.26 | Закрепление отсутствует | 0.1 |
| 27 | 525829.62 | 2185666.78 | Закрепление отсутствует | 0.1 |
| 28 | 525847.14 | 2185085.66 | Закрепление отсутствует | 0.1 |
| 1 | 525848.82 | 2185030.69 | Закрепление отсутствует | 0.1 |



ДОКУМЕНТ ПОДПИСАН
ЭЛЕКТРОННОЙ ПОДПИСЬЮ

Сертификат: 83997148184797998005552191040001978443
Владелец: ПУБЛИЧНО-ПРАВОВАЯ КОМПАНИЯ
РОСКАДАСТР
Действителен: с 24.12.2025 по 19.03.2027

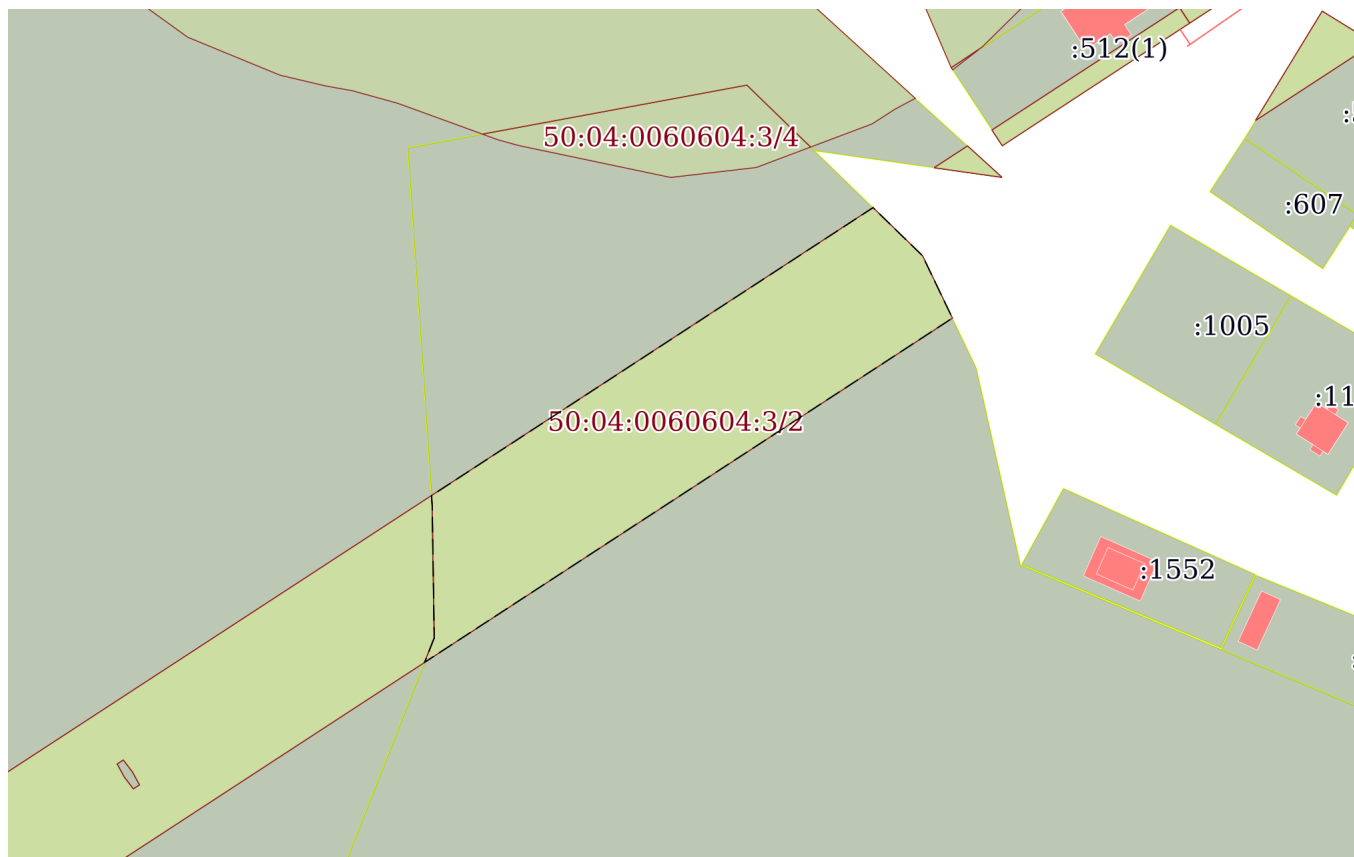
полное наименование должности

инициалы, фамилия

Выписка из Единого государственного реестра недвижимости об объекте недвижимости
Сведения о частях земельного участка

| | | | |
|---------------------------------------|---------------------------|-------------------|--------------------------|
| Земельный участок | | | |
| вид объекта недвижимости | | | |
| Лист № 1 раздела 4 | Всего листов раздела 4: 3 | Всего разделов: 8 | Всего листов выписки: 22 |
| 18.05.2026г. № КУВИ-001/2026-67007910 | | | |
| Кадастровый номер: | | 50:04:0060604:3 | |

План (чертеж, схема) части земельного участка Учетный номер части: 50:04:0060604:3/2



Масштаб 1:2000 Условные обозначения:

| | | | |
|-------------------------------|--|---|-------------------|
| полное наименование должности |  | ДОКУМЕНТ ПОДПИСАН ЭЛЕКТРОННОЙ ПОДПИСЬЮ | инициалы, фамилия |
| | Сертификат: 83997148184797998005552191040001978443 Владелец: ПУБЛИЧНО-ПРАВОВАЯ КОМПАНИЯ РОСКАДАСТР Действителен: с 24.12.2025 по 19.03.2027 | | |

Земельный участок

вид объекта недвижимости

Лист № 2 раздела 4

Всего листов раздела 4: 3

Всего разделов: 8

Всего листов выписки: 22

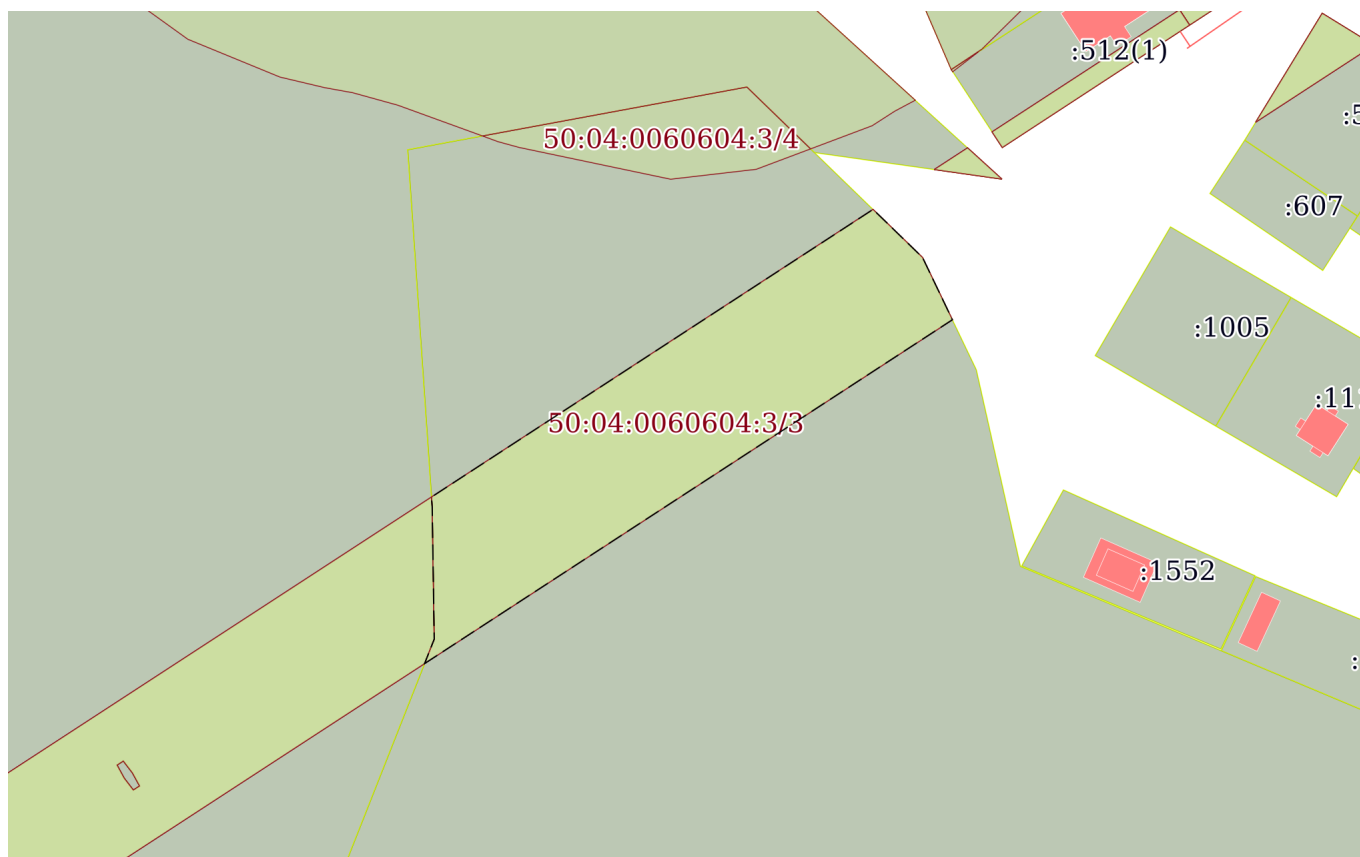
18.05.2026г. № КУВИ-001/2026-67007910

Кадастровый номер:

50:04:0060604:3

План (чертеж, схема) части земельного участка

Учетный номер части: 50:04:0060604:3/3



Масштаб 1:2000

Условные обозначения:



ДОКУМЕНТ ПОДПИСАН
ЭЛЕКТРОННОЙ ПОДПИСЬЮ

Сертификат: 83997148184797998005552191040001978443
Владелец: ПУБЛИЧНО-ПРАВОВАЯ КОМПАНИЯ
РОСКАДАСТР
Действителен: с 24.12.2025 по 19.03.2027

полное наименование должности

инициалы, фамилия

Земельный участок

вид объекта недвижимости

Лист № 3 раздела 4

Всего листов раздела 4: 3

Всего разделов: 8

Всего листов выписки: 22

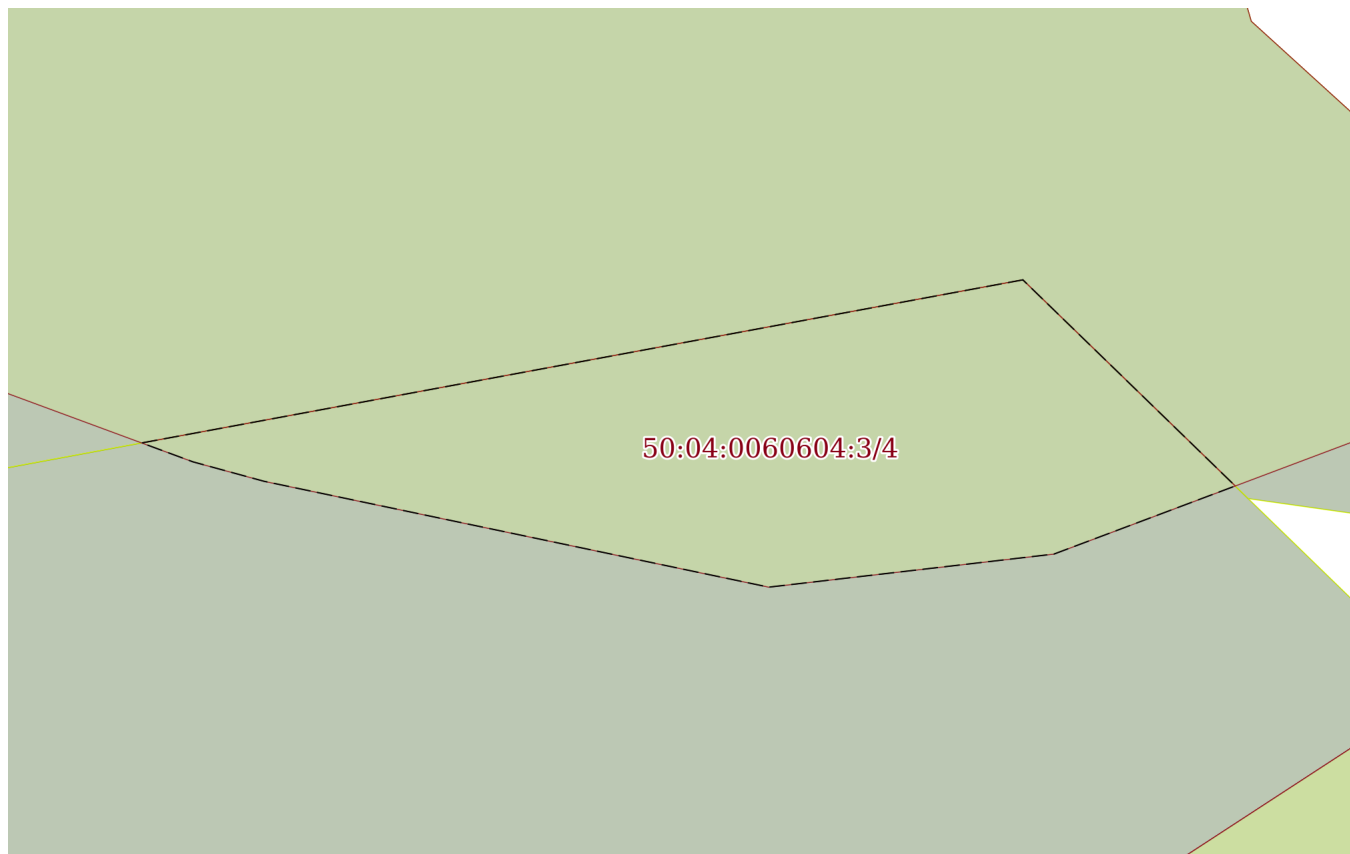
18.05.2026г. № КУВИ-001/2026-67007910

Кадастровый номер:

50:04:0060604:3

План (чертеж, схема) части земельного участка

Учетный номер части: 50:04:0060604:3/4



Масштаб 1:600

Условные обозначения:

ДОКУМЕНТ ПОДПИСАН
ЭЛЕКТРОННОЙ ПОДПИСЬЮ

Сертификат: 83997148184797998005552191040001978443

Владелец: ПУБЛИЧНО-ПРАВОВАЯ КОМПАНИЯ

РОСКАДАСТР

Действителен: с 24.12.2025 по 19.03.2027

полное наименование должности

инициалы, фамилия

Выписка из Единого государственного реестра недвижимости об объекте недвижимости

Сведения о частях земельного участка

| | | | |
|---------------------------------------|-----------------------------|-------------------|--------------------------|
| Земельный участок | | | |
| вид объекта недвижимости | | | |
| Лист № 1 раздела 4.1 | Всего листов раздела 4.1: 4 | Всего разделов: 8 | Всего листов выписки: 22 |
| 18.05.2026г. № КУВИ-001/2026-67007910 | | | |
| Кадастровый номер: | | 50:04:0060604:3 | |

| Учетный номер части | Площадь, м2 | Содержание ограничения в использовании или ограничения права на объект недвижимости или обременения объекта недвижимости |
|---------------------|-------------|---|
| 1 | 2 | 3 |
| 50:04:0060604:3/1 | 353600 | <p>вид ограничения (обременения): прочие ограничения прав и обременения объекта недвижимости;</p> <p>Срок действия: не установлен;</p> <p>реквизиты документа-основания: свидетельство о государственной регистрации права серия: 50 АГ № 952915;</p> <p>Содержание ограничения (обременения): Земельный участок обременен праовм ЗАО "Спортивный парк "Волен" и АО "Мосэнерго" производить работы по ремонту и обслуживанию трассы линий ЛЭП проходящих по территории земельного участка.</p> |
| 50:04:0060604:3/2 | 5651 | <p>вид ограничения (обременения): ограничения прав на земельный участок, предусмотренные статьей 56 Земельного кодекса Российской Федерации;</p> <p>Срок действия: не установлен;</p> <p>реквизиты документа-основания: постановление Правительства РФ от 24.02.2009 N 160 "О порядке установления охранных зон объектов электросетевого хозяйства и особых условий использования земельных участков, расположенных в границах таких зон" от 24.02.2009 № 160 выдан: Правительство РФ;</p> <p>Содержание ограничения (обременения): Ограничение использования объектов недвижимости в границах зоны предусмотрено Постановлением Правительства РФ № 160 от 24.02.2009г., п.п 10, 11: п.10. В пределах охранных зон без письменного решения о согласовании сетевых организаций юридическим и физическим лицам запрещаются: а) строительство, капитальный ремонт, реконструкция или снос зданий и сооружений; б) горные, взрывные, мелиоративные работы, в том числе связанные с временным затоплением земель; в) посадка и вырубка деревьев и кустарников; г) дноуглубительные, землечерпальные и погрузочно-разгрузочные работы, добыча рыбы, других водных животных и растений придонными орудиями лова, устройство водопоев, колка и заготовка льда (в охранных зонах подводных кабельных линий электропередачи); д) проход судов, у которых расстояние по вертикали от верхнего крайнего габарита с грузом или без груза до нижней точки провеса проводов переходов воздушных линий электропередачи через водоемы менее минимально допустимого расстояния, в том числе с учетом максимального уровня подъема воды при паводке; е) проезд машин и механизмов, имеющих общую высоту с грузом или без груза от поверхности дороги более 4,5 метра (в охранных зонах воздушных линий электропередачи); ж) земляные работы на глубине более 0,3 метра (на вспахиваемых землях на глубине более 0,45 метра), а также планировка грунта (в охранных</p> |

| | | | |
|---|--|--------------------------------------|--------------------------|
|  | <p>ДОКУМЕНТ ПОДПИСАН ЭЛЕКТРОННОЙ ПОДПИСЬЮ</p> <p>Сертификат: 83997148184797998005552191040001978443</p> <p>Владелец: ПУБЛИЧНО-ПРАВОВАЯ КОМПАНИЯ РОСКАДАСТР</p> <p>Действителен: с 24.12.2025 по 19.03.2027</p> | <p>полное наименование должности</p> | <p>инициалы, фамилия</p> |
|---|--|--------------------------------------|--------------------------|

| | | | |
|---------------------------------------|-----------------------------|--|--------------------------|
| Земельный участок | | | |
| вид объекта недвижимости | | | |
| Лист № 2 раздела 4.1 | Всего листов раздела 4.1: 4 | Всего разделов: 8 | Всего листов выписки: 22 |
| 18.05.2026г. № КУВИ-001/2026-67007910 | | | |
| Кадастровый номер: | | 50:04:0060604:3 | |
| | | <p>зонах подземных кабельных линий электропередачи); з) полив сельскохозяйственных культур в случае, если высота струи воды может составить свыше 3 метров (в охранных зонах воздушных линий электропередачи); и) полевые сельскохозяйственные работы с применением сельскохозяйственных машин и оборудования высотой более 4 метров (в охранных зонах воздушных линий электропередачи) или полевые сельскохозяйственные работы, связанные с вспашкой земли (в охранных зонах кабельных линий электропередачи). п.11. В охранных зонах, установленных для объектов электросетевого хозяйства напряжением до 1000 вольт, помимо действий, предусмотренных пунктом 10 настоящих Правил, без письменного решения о согласовании сетевых организаций запрещается: а) размещать детские и спортивные площадки, стадионы, рынки, торговые точки, полевые станы, загоны для скота, гаражи и стоянки всех видов машин и механизмов (в охранных зонах воздушных линий электропередачи); б) складировать или размещать хранилища любых, в том числе горюче-смазочных, материалов; в) устраивать причалы для стоянки судов, барж и плавучих кранов, бросать якоря с судов и осуществлять их проход с отданными якорями, цепями, лотами, волокушами и тралами (в охранных зонах подводных кабельных линий электропередачи).;</p> <p>Реестровый номер границы: 50.04.2.24</p> | |
| 50:04:0060604:3/3 | 5651 | <p>вид ограничения (обременения): ограничения прав на земельный участок, предусмотренные статьей 56 Земельного кодекса Российской Федерации;</p> <p>Срок действия: не установлен;</p> <p>реквизиты документа-основания: об установлении публичного сервитута в интересах публичного акционерного общества «Россети Московский регион» на частях земельных участков, расположенных на территории Дмитровского городского округа Московской области, в целях размещения существующего объекта электросетевого хозяйства ВЛ 35 кВ «Яхрома-Подъячево» от 23.07.2021 № 15ВР-1313 выдан: Министерство имущественных отношений Московской области;</p> <p>Содержание ограничения (обременения): Публичный сервитут в целях размещения существующего объекта электросетевого хозяйства ВЛ 35 кВ «Яхрома-Подъячево». Срок публичного сервитута: в соответствии с п.8 ст.39.43 ЗК РФ публичный сервитут считается установленным со дня внесения сведений о нем в Единый государственный реестр недвижимости, согласно Распоряжению Министерства имущественных отношений Московской области от 23.07.2021 №15ВР-1313 срок публичного сервитута составляет 49 лет. Обладатель публичного сервитута: Публичное акционерное общество «Россети Московский регион», ИНН 5036065113, ОГРН 1057746555811. Почтовый адрес Публичного акционерного общества «Россети Московский регион»: 115114, г. Москва, 2-й Павелецкий пр., д. 3, стр. 2, адрес электронной почты: client@rossetim.ru.;</p> <p>Реестровый номер границы: 50:04-6.657;</p> <p>Вид объекта реестра границ: Зона с особыми условиями использования территории;</p> <p>Вид зоны по документу: Публичный сервитут в целях размещения существующего объекта электросетевого хозяйства ВЛ 35 кВ</p> | |



ДОКУМЕНТ ПОДПИСАН
ЭЛЕКТРОННОЙ ПОДПИСЬЮ

Сертификат: 83997148184797998005552191040001978443

Владелец: ПУБЛИЧНО-ПРАВОВАЯ КОМПАНИЯ

РОСКАДАСТР

Действителен: с 24.12.2025 по 19.03.2027

полное наименование должности

инициалы, фамилия

| | | | |
|--------------------------|-----------------------------|-------------------|--------------------------|
| Земельный участок | | | |
| вид объекта недвижимости | | | |
| Лист № 3 раздела 4.1 | Всего листов раздела 4.1: 4 | Всего разделов: 8 | Всего листов выписки: 22 |

18.05.2026г. № КУВИ-001/2026-67007910

Кадастровый номер: 50:04:0060604:3

| | | |
|-------------------|------|--|
| 50:04:0060604:3/4 | 1188 | <p>«Яхрома-Подъячево»; Тип зоны: Зона публичного сервитута; Индекс: Московская область, Дмитровский городской округ</p> <p>вид ограничения (обременения): ограничения прав на земельный участок, предусмотренные статьей 56 Земельного кодекса Российской Федерации;</p> <p>Срок действия: не установлен;</p> <p>реквизиты документа-основания: об определении местоположения береговых линий (границ водного объекта), установлении границ водоохранной зоны, прибрежной защитной полосы реки Каменка в Дмитровском городском округе Московской области от 04.08.2023 № 2042-РМ выдан: Министерство экологии и природопользования Московской области;</p> <p>Содержание ограничения (обременения): Устанавливается бессрочно. В соответствии со статьей 65 частью 15 Водного кодекса Российской Федерации №74-ФЗ от 03.06.2006 г. в границах водоохранных зон запрещаются: 1) использование сточных вод в целях повышения почвенного плодородия; 2) размещение кладбищ, скотомогильников, объектов размещения отходов производства и потребления, химических, взрывчатых, токсичных, отравляющих и ядовитых веществ (за исключением специализированных хранилищ аммиака, метанола, аммиачной селитры и нитрата калия на территориях морских портов, перечень которых утверждается Правительством Российской Федерации, за пределами границ прибрежных защитных полос), пунктов захоронения радиоактивных отходов, а также загрязнение территории загрязняющими веществами, предельно допустимые концентрации которых в водах водных объектов рыбохозяйственного значения не установлены; 3) осуществление авиационных мер по борьбе с вредными организмами; 4) движение и стоянка транспортных средств (кроме специальных транспортных средств), за исключением их движения по дорогам и стоянки на дорогах и в специально оборудованных местах, имеющих твердое покрытие; 5) строительство и реконструкция автозаправочных станций, складов горюче-смазочных материалов (за исключением случаев, если автозаправочные станции, склады горюче-смазочных материалов размещены на территориях портов, инфраструктуры внутренних водных путей, в том числе баз (сооружений) для стоянки маломерных судов, объектов органов федеральной службы безопасности), станций технического обслуживания, используемых для технического осмотра и ремонта транспортных средств, осуществление мойки транспортных средств; 6) хранение пестицидов и агрохимикатов (за исключением хранения агрохимикатов в специализированных хранилищах, размещенных на территориях морских портов за пределами границ прибрежных защитных полос), применение пестицидов и агрохимикатов; 7) сброс сточных, в том числе дренажных, вод; 8) разведка и добыча общераспространенных полезных ископаемых (за исключением случаев, если разведка и добыча общераспространенных полезных ископаемых осуществляются пользователями недр, осуществляющими разведку и добычу иных видов полезных ископаемых, в границах предоставленных им в соответствии с законодательством Российской Федерации о недрах горных отводов и (или) геологических отводов на основании утвержденного технического проекта в соответствии со статьей 19.1 Закона Российской Федерации от 21 февраля 1992 года N 2395-1 "О недрах").;</p> |
|-------------------|------|--|



ДОКУМЕНТ ПОДПИСАН
ЭЛЕКТРОННОЙ ПОДПИСЬЮ

Сертификат: 83997148184797998005552191040001978443

Владелец: ПУБЛИЧНО-ПРАВОВАЯ КОМПАНИЯ

РОСКАДАСТР

Действителен: с 24.12.2025 по 19.03.2027

полное наименование должности

инициалы, фамилия

| | | | |
|---------------------------------------|-----------------------------|--|--------------------------|
| Земельный участок | | | |
| вид объекта недвижимости | | | |
| Лист № 4 раздела 4.1 | Всего листов раздела 4.1: 4 | Всего разделов: 8 | Всего листов выписки: 22 |
| 18.05.2026г. № КУВИ-001/2026-67007910 | | | |
| Кадастровый номер: | | 50:04:0060604:3 | |
| | | Реестровый номер границы: 50:04-6.1363; | |
| | | Вид объекта реестра границ: Зона с особыми условиями использования территории; | |
| | | Вид зоны по документу: Водоохранная зона река Каменка; Тип зоны: Водоохранная зона | |

| | | |
|-------------------------------|--|-------------------|
| полное наименование должности |  <p>ДОКУМЕНТ ПОДПИСАН ЭЛЕКТРОННОЙ ПОДПИСЬЮ</p> <p>Сертификат: 83997148184797998005552191040001978443 Владелец: ПУБЛИЧНО-ПРАВОВАЯ КОМПАНИЯ РОСКАДАСТР Действителен: с 24.12.2025 по 19.03.2027</p> | инициалы, фамилия |
|-------------------------------|--|-------------------|

Выписка из Единого государственного реестра недвижимости об объекте недвижимости
Сведения о частях земельного участка

| | | | |
|---------------------------------------|-----------------------------|-------------------|--------------------------|
| Земельный участок | | | |
| вид объекта недвижимости | | | |
| Лист № 1 раздела 4.2 | Всего листов раздела 4.2: 3 | Всего разделов: 8 | Всего листов выписки: 22 |
| 18.05.2026г. № КУВИ-001/2026-67007910 | | | |
| Кадастровый номер: | | 50:04:0060604:3 | |

| Сведения о характерных точках границы части (частей) земельного участка | | | | |
|---|---------------|------------|-----------------------------------|---|
| Учетный номер части: 50:04:0060604:3/2 | | | | |
| Система координат МСК-50, зона 2 | | | | |
| Номер точки | Координаты, м | | Описание закрепления на местности | Средняя квадратичная погрешность определения координат характерных точек границ земельного участка, м |
| | X | Y | | |
| 1 | 2 | 3 | 4 | 5 |
| 1 | 526403.12 | 2185313.56 | Закрепление отсутствует | 0.1 |
| 2 | 526396.58 | 2185310.98 | - | - |
| 3 | 526454.43 | 2185399.76 | - | 0.1 |
| 4 | 526488.78 | 2185452.47 | - | - |
| 5 | 526505.49 | 2185444.46 | Закрепление отсутствует | 0.1 |
| 6 | 526518.37 | 2185431.2 | - | - |
| 7 | 526484.93 | 2185379.88 | - | 0.1 |
| 8 | 526441.24 | 2185312.84 | - | - |
| 9 | 526438.53 | 2185313.02 | Закрепление отсутствует | 0.1 |
| 1 | 526403.12 | 2185313.56 | Закрепление отсутствует | 0.1 |

| | | | |
|-------------------------------|--|---|-------------------|
| полное наименование должности |  | ДОКУМЕНТ ПОДПИСАН ЭЛЕКТРОННОЙ ПОДПИСЬЮ | инициалы, фамилия |
| | Сертификат: 83997148184797998005552191040001978443 Владелец: ПУБЛИЧНО-ПРАВОВАЯ КОМПАНИЯ РОСКАДАСТР Действителен: с 24.12.2025 по 19.03.2027 | | |

Земельный участок

вид объекта недвижимости

Лист № 2 раздела 4.2

Всего листов раздела 4.2: 3

Всего разделов: 8

Всего листов выписки: 22

18.05.2026г. № КУВИ-001/2026-67007910

Кадастровый номер:

50:04:0060604:3

Сведения о характерных точках границы части (частей) земельного участка

Учетный номер части: 50:04:0060604:3/3

Система координат

| Номер точки | Координаты, м | | Описание закрепления на местности | Средняя квадратичная погрешность определения координат характерных точек границ земельного участка, м |
|-------------|---------------|------------|-----------------------------------|---|
| | X | Y | | |
| 1 | 2 | 3 | 4 | 5 |
| 1 | 526396.58 | 2185310.98 | - | - |
| 2 | 526403.12 | 2185313.56 | - | - |
| 3 | 526438.53 | 2185313.02 | - | - |
| 4 | 526441.24 | 2185312.83 | - | - |
| 5 | 526484.93 | 2185379.88 | - | - |
| 6 | 526518.37 | 2185431.2 | - | - |
| 7 | 526505.49 | 2185444.46 | - | - |
| 8 | 526488.78 | 2185452.47 | - | - |
| 9 | 526454.43 | 2185399.76 | - | - |
| 1 | 526396.58 | 2185310.98 | - | - |



ДОКУМЕНТ ПОДПИСАН
ЭЛЕКТРОННОЙ ПОДПИСЬЮ

Сертификат: 83997148184797998005552191040001978443
Владелец: ПУБЛИЧНО-ПРАВОВАЯ КОМПАНИЯ
РОСКАДАСТР
Действителен: с 24.12.2025 по 19.03.2027

полное наименование должности

инициалы, фамилия

Земельный участок

вид объекта недвижимости

Лист № 3 раздела 4.2

Всего листов раздела 4.2: 3

Всего разделов: 8

Всего листов выписки: 22

18.05.2026г. № КУВИ-001/2026-67007910

Кадастровый номер:

50:04:0060604:3

Сведения о характерных точках границы части (частей) земельного участка

Учетный номер части: 50:04:0060604:3/4

Система координат

| Номер точки | Координаты, м | | Описание закрепления на местности | Средняя квадратичная погрешность определения координат характерных точек границ земельного участка, м |
|-------------|---------------|------------|-----------------------------------|---|
| | X | Y | | |
| 1 | 2 | 3 | 4 | 5 |
| 1 | 526551.2 | 2185397.38 | - | - |
| 2 | 526534.62 | 2185414.46 | - | - |
| 3 | 526529.14 | 2185399.88 | - | - |
| 4 | 526526.48 | 2185376.95 | - | - |
| 5 | 526535 | 2185336.34 | - | - |
| 6 | 526536.56 | 2185330.64 | - | - |
| 7 | 526538.08 | 2185326.52 | - | - |
| 8 | 526551.2 | 2185397.38 | - | - |



ДОКУМЕНТ ПОДПИСАН
ЭЛЕКТРОННОЙ ПОДПИСЬЮ

Сертификат: 83997148184797998005552191040001978443

Владелец: ПУБЛИЧНО-ПРАВОВАЯ КОМПАНИЯ

РОСКАДАСТР

Действителен: с 24.12.2025 по 19.03.2027

полное наименование должности

инициалы, фамилия