


**Филиал публично-правовой компании "Роскадастр" по Республике Крым**  
полное наименование органа регистрации прав  
**Выписка из Единого государственного реестра недвижимости об объекте недвижимости**

Сведения о характеристиках объекта недвижимости

На основании запроса от 20.01.2026, поступившего на рассмотрение 20.01.2026, сообщаем, что согласно записям Единого государственного реестра недвижимости:

Раздел 1 Лист 1

Земельный участок			
вид объекта недвижимости			
Лист № 1 раздела 1	Всего листов раздела 1: 3	Всего разделов: 8	Всего листов выписки: 22
20.01.2026г. № КУВИ-001/2026-5460833			
Кадастровый номер:	90:15:040301:4299		
Номер кадастрового квартала:	90:15:040301		
Дата присвоения кадастрового номера:	27.09.2019		
Ранее присвоенный государственный учетный номер:	Условный номер 90-90/090-90/016/113/2019-4133		
Местоположение:	Республика Крым, г Алушта, п Семидворье, мкр Аян-Дере		
Площадь:	132696 +/- 127		
Кадастровая стоимость, руб.:	1255293817.85		
Кадастровые номера расположенных в пределах земельного участка объектов недвижимости:	данные отсутствуют		
Кадастровые номера объектов недвижимости, из которых образован объект недвижимости:	90:15:040301:337		
Кадастровые номера образованных объектов недвижимости:	данные отсутствуют		
Категория земель:	Земли населенных пунктов		
Виды разрешенного использования:	Гостиничное обслуживание		
Сведения о кадастровом инженере:	Ерёмина Татьяна Павловна, СНИЛС 185-131-908 67, дата завершения кадастровых работ: 12.09.2019		
Сведения о лесах, водных объектах и об иных природных объектах, расположенных в пределах земельного участка:	данные отсутствуют		
Сведения о том, что земельный участок полностью расположен в границах зоны с особыми условиями использования территории, территории объекта культурного наследия, публичного сервитута:	данные отсутствуют		
Сведения о том, что земельный участок расположен в границах особой экономической зоны, территории опережающего развития, зоны территориального развития в Российской Федерации, игровой зоны:	данные отсутствуют		

полное наименование должности	 ДОКУМЕНТ ПОДПИСАН ЭЛЕКТРОННОЙ ПОДПИСЬЮ Сертификат: 0091AAF5A599507BC7E6D39D2DFA052F9A Владелец: ФЕДЕРАЛЬНАЯ СЛУЖБА ГОСУДАРСТВЕННОЙ РЕГИСТРАЦИИ, КАДАСТРА И КАРТОГРАФИИ Действителен: с 16.09.2025 по 10.12.2026	инициалы, фамилия

Земельный участок			
вид объекта недвижимости			
Лист № 2 раздела 1	Всего листов раздела 1: 3	Всего разделов: 8	Всего листов выписки: 22
20.01.2026г. № КУВИ-001/2026-5460833			
Кадастровый номер:		90:15:040301:4299	
Сведения о том, что земельный участок расположен в границах особо охраняемой природной территории, Байкальской природной территории и ее экологических зон, лесопарковом зеленом поясе, охотничьего угодья, лесничества:		Земельный участок расположен в границах: 90:00-6.386	
Сведения о расположении земельного участка и (или) расположенного на нем объекта недвижимости в границах территории, в отношении которой принято решение о резервировании земель для государственных или муниципальных нужд:		данные отсутствуют	
Сведения о результатах проведения государственного земельного надзора:		данные отсутствуют	
Сведения о расположении земельного участка в границах территории, в отношении которой утвержден проект межевания территории:		данные отсутствуют	
Условный номер земельного участка:		данные отсутствуют	
Сведения о принятии акта и (или) заключении договора, предусматривающих предоставление в соответствии с земельным законодательством исполнительным органом государственной власти или органом местного самоуправления, находящегося в государственной или муниципальной собственности земельного участка для строительства наемного дома социального использования или наемного дома коммерческого использования:		данные отсутствуют	
Сведения о том, что земельный участок или земельные участки образованы на основании решения об изъятии земельного участка и (или) расположенного на нем объекта недвижимости для государственных или муниципальных нужд:		данные отсутствуют	
Сведения о том, что земельный участок образован из земель или земельного участка, государственная собственность на которые не разграничена:		данные отсутствуют	
Сведения о наличии земельного спора о местоположении границ земельных участков:		данные отсутствуют	
Статус записи об объекте недвижимости:		Сведения об объекте недвижимости имеют статус "актуальные"	
Особые отметки:		Сведения об ограничениях права на объект недвижимости, обременениях данного объекта, не зарегистрированных в реестре прав, ограниченный прав и обременений недвижимого имущества: вид	



ДОКУМЕНТ ПОДПИСАН  
ЭЛЕКТРОННОЙ ПОДПИСЬЮ

Сертификат: 0091AAF5A599507BC7E6D39D2DFA052F9A

Владелец: ФЕДЕРАЛЬНАЯ СЛУЖБА ГОСУДАРСТВЕННОЙ

РЕГИСТРАЦИИ, КАДАСТРА И КАРТОГРАФИИ

Действителен: с 16.09.2025 по 10.12.2026

полное наименование должности

инициалы, фамилия

Земельный участок			
вид объекта недвижимости			
Лист № 3 раздела 1	Всего листов раздела 1: 3	Всего разделов: 8	Всего листов выписки: 22
20.01.2026г. № КУВИ-001/2026-5460833			
Кадастровый номер:		90:15:040301:4299	
		ограничения (обременения): ограничения прав на земельный участок, предусмотренные статьей 56 Земельного кодекса Российской Федерации; срок действия: с 18.09.2019; реквизиты документа-основания: приказ об установлении границ водоохранной зоны и прибрежной защитной полосы Черного моря на территории Республики Крым от 23.12.2015 № 1449 выдан: Министерством экологии и природных ресурсов Республики Крым, Министром Г.П. Нараевым. вид ограничения (обременения): ограничения прав на земельный участок, предусмотренные статьей 56 Земельного кодекса Российской Федерации; срок действия: с 18.09.2019; реквизиты документа-основания: приказ об установлении границ водоохранной зоны и прибрежной защитной полосы Черного моря на территории Республики Крым от 23.12.2015 № 1449 выдан: Министерством экологии и природных ресурсов Республики Крым, Министром Г.П. Нараевым.	
Получатель выписки:		Курбанова Эльвира Алчихановна	

полное наименование должности		ДОКУМЕНТ ПОДПИСАН	инициалы, фамилия
	ЭЛЕКТРОННОЙ ПОДПИСЬЮ		
	Сертификат: 0091AAF5A599507BC7E6D39D2DFA052F9A		
	Владелец: ФЕДЕРАЛЬНАЯ СЛУЖБА ГОСУДАРСТВЕННОЙ		
	РЕГИСТРАЦИИ, КАДАСТРА И КАРТОГРАФИИ		
	Действителен: с 16.09.2025 по 10.12.2026		

Выписка из Единого государственного реестра недвижимости об объекте недвижимости  
Сведения о зарегистрированных правах

Земельный участок			
вид объекта недвижимости			
Лист № 1 раздела 2	Всего листов раздела 2: 3	Всего разделов: 8	Всего листов выписки: 22
20.01.2026г. № КУВИ-001/2026-5460833			
Кадастровый номер:		90:15:040301:4299	
1	Правообладатель (правообладатели):	1.1	Владельцы инвестиционных паёв закрытого паевого инвестиционного фонда комбинированного "ЮСТА"
	Сведения о возможности предоставления третьим лицам персональных данных физического лица:	1.1.1	данные отсутствуют
2	Вид, номер, дата и время государственной регистрации права:	2.1	Общая долевая собственность 90:15:040301:4299-91/006/2024-23 22.03.2024 15:22:00
3	Сведения об осуществлении государственной регистрации сделки, права без необходимого в силу закона согласия третьего лица, органа:	3.1	данные отсутствуют
4	Ограничение прав и обременение объекта недвижимости:		
	4.1 вид:		Доверительное управление
	дата государственной регистрации:		22.03.2024 15:22:00
	номер государственной регистрации:		90:15:040301:4299-91/006/2024-24
	срок, на который установлены ограничение прав и обременение объекта недвижимости:		Срок действия с 22.03.2024 согласно Правилам доверительного управления
	лицо, в пользу которого установлены ограничение прав и обременение объекта недвижимости:		Общество с ограниченной ответственностью Управляющая компания инвестиционных фондов "ПРОФИТ", ИНН: 2312275445
	сведения о возможности предоставления третьим лицам персональных данных физического лица		данные отсутствуют
	основание государственной регистрации:		Выписка из реестра паевых инвестиционных фондов, выдан 18.03.2024  Изменения и дополнения в Правила доверительного управления, № 01, выдан 08.06.2023  Изменения и дополнения в Правила доверительного управления, № 02, выдан 19.06.2023  Изменения и дополнения в Правила доверительного управления, № 03, выдан 21.09.2023  Изменения и дополнения в Правила доверительного управления, № 04, выдан 03.10.2023



ДОКУМЕНТ ПОДПИСАН  
ЭЛЕКТРОННОЙ ПОДПИСЬЮ

Сертификат: 0091AAF5A599507BC7E6D39D2DFA052F9A

Владелец: ФЕДЕРАЛЬНАЯ СЛУЖБА ГОСУДАРСТВЕННОЙ  
РЕГИСТРАЦИИ, КАДАСТРА И КАРТОГРАФИИ  
Действителен: с 16.09.2025 по 10.12.2026

полное наименование должности

инициалы, фамилия

Земельный участок		
вид объекта недвижимости		
Лист № 2 раздела 2	Всего листов раздела 2: 3	Всего разделов: 8
Всего листов выписки: 22		
20.01.2026г. № КУВИ-001/2026-5460833		
Кадастровый номер:		90:15:040301:4299
		Изменения и дополнения в Правила доверительного управления, № 05, выдан 07.11.2023
		Изменения и дополнения в Правила доверительного управления, № 06, выдан 07.11.2023
		Изменения и дополнения в Правила доверительного управления, № 07, выдан 15.11.2023
		Изменения и дополнения в Правила доверительного управления, № 08, выдан 01.12.2023
		Изменения и дополнения в Правила доверительного управления, № 09, выдан 26.12.2023
		Изменения и дополнения в Правила доверительного управления, № 10, выдан 16.01.2024
		Изменения и дополнения в Правила доверительного управления, № 11, выдан 20.02.2024
		Правила доверительного управления Закрытым паевым инвестиционным фондом комбинированным "ЮСТА", выдан 31.01.2023
	сведения об осуществлении государственной регистрации сделки, права, ограничения права без необходимого в силу закона согласия третьего лица, органа:	данные отсутствуют
	сведения об управляющем залогом и о договоре управления залогом, если такой договор заключен для управления ипотекой:	данные отсутствуют
	сведения о депозитарии, который осуществляет хранение обездвиженной документарной закладной или электронной закладной:	
	ведения о внесении изменений или дополнений в регистрационную запись об ипотеке:	
5	Договоры участия в долевом строительстве:	не зарегистрировано
6	Заявленные в судебном порядке права требования:	данные отсутствуют
7	Сведения о возможности предоставления третьим лицам персональных данных физического лица	данные отсутствуют
8	Сведения о возражении в отношении зарегистрированного права:	данные отсутствуют



ДОКУМЕНТ ПОДПИСАН  
ЭЛЕКТРОННОЙ ПОДПИСЬЮ

Сертификат: 0091AAF5A599507BC7E6D39D2DFA052F9A

Владелец: ФЕДЕРАЛЬНАЯ СЛУЖБА ГОСУДАРСТВЕННОЙ

РЕГИСТРАЦИИ, КАДАСТРА И КАРТОГРАФИИ

Действителен: с 16.09.2025 по 10.12.2026

полное наименование должности

инициалы, фамилия

Земельный участок	
вид объекта недвижимости	
Лист № 3 раздела 2	Всего листов раздела 2: 3
Всего разделов: 8	Всего листов выписки: 22
20.01.2026г. № КУВИ-001/2026-5460833	
Кадастровый номер:	90:15:040301:4299
9	Сведения о наличии решения об изъятии объекта недвижимости для государственных и муниципальных нужд:
10	Сведения о невозможности государственной регистрации без личного участия правообладателя или его законного представителя:
11	Правопритязания и сведения о наличии поступивших, но не рассмотренных заявлений о проведении государственной регистрации права (перехода, прекращения права), ограничения права или обременения объекта недвижимости, сделки в отношении объекта недвижимости:
11	Сведения о невозможности государственной регистрации перехода, прекращения, ограничения права на земельный участок из земель сельскохозяйственного назначения:



ДОКУМЕНТ ПОДПИСАН  
ЭЛЕКТРОННОЙ ПОДПИСЬЮ

Сертификат: 0091AAF5A599507BC7E6D39D2DFA052F9A

Владелец: ФЕДЕРАЛЬНАЯ СЛУЖБА ГОСУДАРСТВЕННОЙ  
РЕГИСТРАЦИИ, КАДАСТРА И КАРТОГРАФИИ  
Действителен: с 16.09.2025 по 10.12.2026

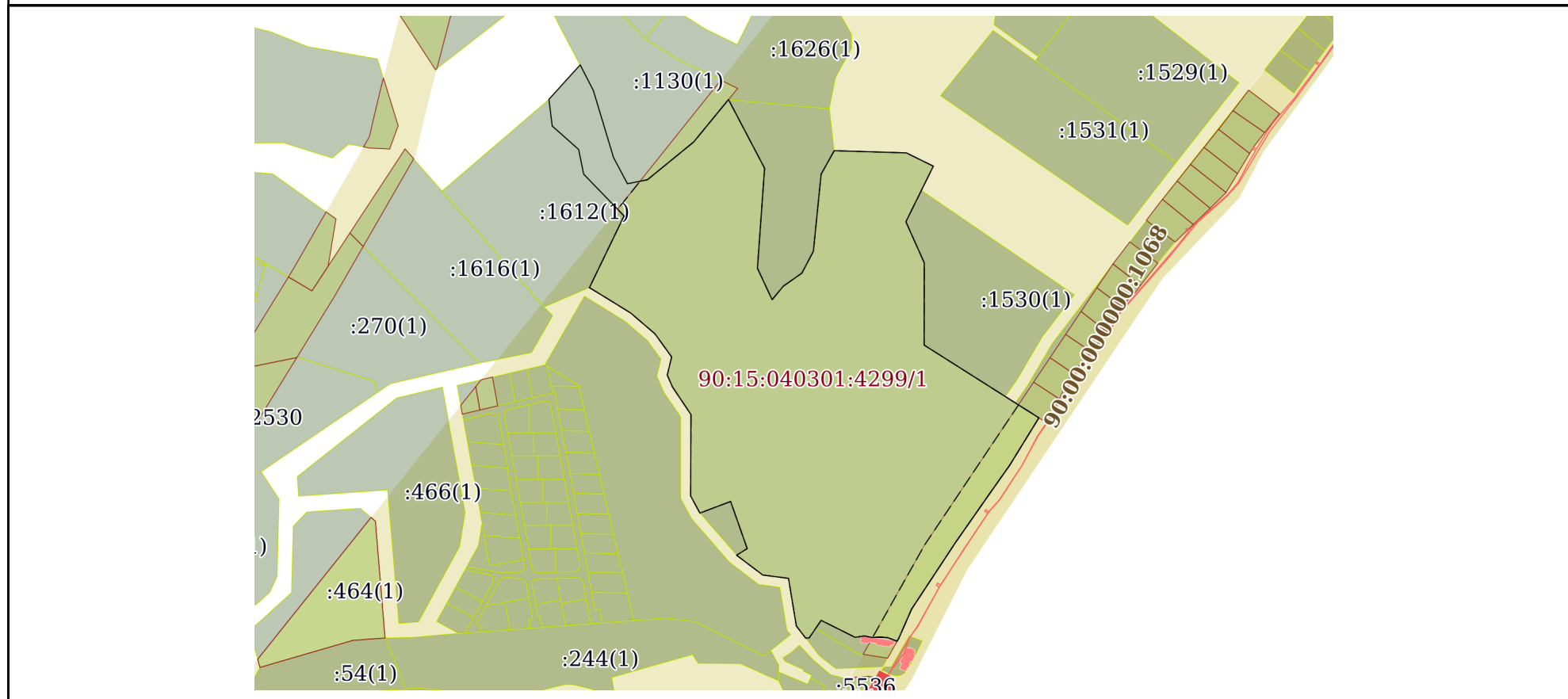
полное наименование должности

инициалы, фамилия

Выписка из Единого государственного реестра недвижимости об объекте недвижимости  
Описание местоположения земельного участка


Земельный участок			
вид объекта недвижимости			
Лист № 1 раздела 3	Всего листов раздела 3: 1	Всего разделов: 8	Всего листов выписки: 22
20.01.2026г. № КУВИ-001/2026-5460833			
Кадастровый номер:		90:15:040301:4299	

План (чертеж, схема) земельного участка



Масштаб 1:6000

Условные обозначения:

полное наименование должности	 ДОКУМЕНТ ПОДПИСАН ЭЛЕКТРОННОЙ ПОДПИСЬЮ	инициалы, фамилия
	Сертификат: 0091AAF5A599507BC7E6D39D2DFA052F9A Владелец: ФЕДЕРАЛЬНАЯ СЛУЖБА ГОСУДАРСТВЕННОЙ РЕГИСТРАЦИИ, КАДАСТРА И КАРТОГРАФИИ Действителен: с 16.09.2025 по 10.12.2026	

## Выписка из Единого государственного реестра недвижимости об объекте недвижимости

## Описание местоположения земельного участка

Земельный участок			
вид объекта недвижимости			
Лист № 1 раздела 3.1	Всего листов раздела 3.1: 3	Всего разделов: 8	Всего листов выписки: 22
20.01.2026г. № КУВИ-001/2026-5460833			
Кадастровый номер:		90:15:040301:4299	

Описание местоположения границ земельного участка							
№ п/п	Номер точки		Дирекционный угол	Горизонтальное проложение, м	Описание закрепления на местности	Кадастровые номера смежных участков	Сведения об адресах правообладателей смежных земельных участков
	начальная	конечная					
1	2	3	4	5	6	7	8
1	1.1.1	1.1.2	152°48.1'	29.16	данные отсутствуют	90:15:040301:1130(1)	данные отсутствуют
2	1.1.2	1.1.3	163°14.3'	71.26	данные отсутствуют	90:15:040301:1130(1)	данные отсутствуют
3	1.1.3	1.1.4	152°0.5'	30	данные отсутствуют	90:15:040301:1130(1)	данные отсутствуют
4	1.1.4	1.1.5	78°45.7'	20.63	данные отсутствуют	90:15:040301:1130(1)	данные отсутствуют
5	1.1.5	1.1.6	50°45.2'	60.73	данные отсутствуют	90:15:040301:1130(1)	данные отсутствуют
6	1.1.6	1.1.7	39°21.9'	55.59	данные отсутствуют	90:15:040301:1130(1)	данные отсутствуют
7	1.1.7	1.1.8	152°17.8'	78.75	данные отсутствуют	90:15:040301:1609(1)	данные отсутствуют
8	1.1.7	1.1.7			данные отсутствуют	90:15:040301:1626(1)	данные отсутствуют
9	1.1.8	1.1.9	184°5.4'	101.8	данные отсутствуют	90:15:040301:1609(1)	данные отсутствуют
10	1.1.9	1.1.10	154°54.8'	35.17	данные отсутствуют	90:15:040301:1609(1)	данные отсутствуют
11	1.1.10	1.1.11	39°44.4'	17.82	данные отсутствуют	90:15:040301:1609(1)	данные отсутствуют
12	1.1.11	1.1.12	54°54.4'	22.98	данные отсутствуют	90:15:040301:1609(1)	данные отсутствуют
13	1.1.12	1.1.13	27°39.9'	25.16	данные отсутствуют	90:15:040301:1609(1)	данные отсутствуют
14	1.1.13	1.1.14	5°43.1'	78.57	данные отсутствуют	90:15:040301:1609(1)	данные отсутствуют
15	1.1.14	1.1.15	29°10.9'	27.34	данные отсутствуют	90:15:040301:1609(1)	данные отсутствуют
16	1.1.15	1.1.16	91°45.7'	73.21	данные отсутствуют	данные отсутствуют	данные отсутствуют
17	1.1.16	1.1.17	116°15.7'	30.49	данные отсутствуют	данные отсутствуют	данные отсутствуют
18	1.1.17	1.1.18	206°17.2'	27.59	данные отсутствуют	данные отсутствуют	данные отсутствуют
19	1.1.18	1.1.19	206°16.5'	35.31	данные отсутствуют	90:15:040301:1530(1)	данные отсутствуют
20	1.1.19	1.1.20	155°56.8'	45.71	данные отсутствуют	90:15:040301:1530(1)	данные отсутствуют
21	1.1.20	1.1.21	180°4.9'	83.46	данные отсутствуют	90:15:040301:1530(1)	данные отсутствуют
22	1.1.21	1.1.22	122°23.4'	97.43	данные отсутствуют	90:15:040301:1530(1)	данные отсутствуют



ДОКУМЕНТ ПОДПИСАН  
ЭЛЕКТРОННОЙ ПОДПИСЬЮ

Сертификат: 0091AAF5A599507BC7E6D39D2DFA052F9A

Владелец: ФЕДЕРАЛЬНАЯ СЛУЖБА ГОСУДАРСТВЕННОЙ

РЕГИСТРАЦИИ, КАДАСТРА И КАРТОГРАФИИ

Действителен: с 16.09.2025 по 10.12.2026

полное наименование должности

инициалы, фамилия

Земельный участок			
вид объекта недвижимости			

Лист № 2 раздела 3.1	Всего листов раздела 3.1: 3	Всего разделов: 8	Всего листов выписки: 22
----------------------	-----------------------------	-------------------	--------------------------

20.01.2026г. № КУВИ-001/2026-5460833

Кадастровый номер: 90:15:040301:4299

1	2	3	4	5	6	7	8
23	1.1.22	1.1.23	122°23.0'	12.04	данные отсутствуют	данные отсутствуют	данные отсутствуют
24	1.1.23	1.1.24	122°23.5'	28.41	данные отсутствуют	90:15:040301:1177(1)	данные отсутствуют
25	1.1.24	1.1.25	211°38.6'	42.73	данные отсутствуют	данные отсутствуют	данные отсутствуют
26	1.1.25	1.1.26	211°27.7'	13.2	данные отсутствуют	данные отсутствуют	данные отсутствуют
27	1.1.26	1.1.27	215°13.7'	34.91	данные отсутствуют	данные отсутствуют	данные отсутствуют
28	1.1.27	1.1.28	214°53.5'	61.73	данные отсутствуют	данные отсутствуют	данные отсутствуют
29	1.1.28	1.1.29	213°23.4'	80.5	данные отсутствуют	данные отсутствуют	данные отсутствуют
30	1.1.29	1.1.30	203°42.5'	32.03	данные отсутствуют	данные отсутствуют	данные отсутствуют
31	1.1.30	1.1.31	209°12.5'	3.98	данные отсутствуют	данные отсутствуют	данные отсутствуют
32	1.1.31	1.1.32	291°16.8'	10.2	данные отсутствуют	90:15:040301:4298(1)	Россия, Республика Крым, г. Алушта, п. Семидворье
33	1.1.32	1.1.33	273°55.6'	7.45	данные отсутствуют	90:15:040301:4298(1)	Россия, Республика Крым, г. Алушта, п. Семидворье
34	1.1.33	1.1.34	267°26.3'	8.28	данные отсутствуют	90:15:040301:4298(1)	Россия, Республика Крым, г. Алушта, п. Семидворье
35	1.1.34	1.1.35	280°40.6'	8.15	данные отсутствуют	90:15:040301:4298(1)	Россия, Республика Крым, г. Алушта, п. Семидворье
36	1.1.35	1.1.36	262°0.9'	9.5	данные отсутствуют	90:15:040301:4298(1)	Россия, Республика Крым, г. Алушта, п. Семидворье
37	1.1.36	1.1.37	296°34.3'	38.43	данные отсутствуют	90:15:040301:4298(1)	Россия, Республика Крым, г. Алушта, п. Семидворье
38	1.1.37	1.1.38	214°28.1'	9.59	данные отсутствуют	90:15:040301:4298(1)	Россия, Республика Крым, г. Алушта, п. Семидворье
39	1.1.38	1.1.39	214°23.7'	11.95	данные отсутствуют	90:15:040301:4297	Респ. Крым, г. Симферополь, ул. Ленина, д. 23/1, кв. 6
40	1.1.39	1.1.40	266°39.7'	3.61	данные отсутствуют	90:15:040301:4297	Респ. Крым, г. Симферополь, ул. Ленина, д. 23/1, кв. 6
41	1.1.40	1.1.41	322°30.3'	10.45	данные отсутствуют	данные отсутствуют	данные отсутствуют
42	1.1.41	1.1.42	322°23.8'	5	данные отсутствуют	данные отсутствуют	данные отсутствуют
43	1.1.42	1.1.43	350°37.9'	49.02	данные отсутствуют	данные отсутствуют	данные отсутствуют
44	1.1.43	1.1.44	277°25.5'	26.31	данные отсутствуют	данные отсутствуют	данные отсутствуют



ДОКУМЕНТ ПОДПИСАН  
ЭЛЕКТРОННОЙ ПОДПИСЬЮ

Сертификат: 0091AAF5A599507BC7E6D39D2DFA052F9A

Владелец: ФЕДЕРАЛЬНАЯ СЛУЖБА ГОСУДАРСТВЕННОЙ

РЕГИСТРАЦИИ, КАДАСТРА И КАРТОГРАФИИ

Действителен: с 16.09.2025 по 10.12.2026

полное наименование должности

инициалы, фамилия

## Земельный участок

вид объекта недвижимости

Лист № 3 раздела 3.1

Всего листов раздела 3.1: 3

Всего разделов: 8

Всего листов выписки: 22

20.01.2026г. № КУВИ-001/2026-5460833

Кадастровый номер:

90:15:040301:4299

1	2	3	4	5	6	7	8
45	1.1.44	1.1.45	307°6.2'	33.3	данные отсутствуют	данные отсутствуют	данные отсутствуют
46	1.1.45	1.1.46	57°56.8'	12.72	данные отсутствуют	90:15:040301:4296(1)	адрес отсутствует
47	1.1.46	1.1.47	340°35.8'	50.69	данные отсутствуют	90:15:040301:4296(1)	адрес отсутствует
48	1.1.47	1.1.48	249°16.1'	33.31	данные отсутствуют	90:15:040301:4296(1)	адрес отсутствует
49	1.1.48	1.1.49	331°37.6'	19.84	данные отсутствуют	данные отсутствуют	данные отсутствуют
50	1.1.49	1.1.50	0°15.8'	82.53	данные отсутствуют	данные отсутствуют	данные отсутствуют
51	1.1.50	1.1.51	326°9.8'	33.67	данные отсутствуют	данные отсутствуют	данные отсутствуют
52	1.1.51	1.1.52	336°15.7'	13.24	данные отсутствуют	данные отсутствуют	данные отсутствуют
53	1.1.52	1.1.53	13°33.6'	18.98	данные отсутствуют	данные отсутствуют	данные отсутствуют
54	1.1.53	1.1.54	324°8.4'	28.93	данные отсутствуют	данные отсутствуют	данные отсутствуют
55	1.1.54	1.1.55	310°38.3'	32.35	данные отсутствуют	данные отсутствуют	данные отсутствуют
56	1.1.55	1.1.56	301°46.1'	11.49	данные отсутствуют	данные отсутствуют	данные отсутствуют
57	1.1.56	1.1.57	301°45.5'	21.98	данные отсутствуют	данные отсутствуют	данные отсутствуют
58	1.1.57	1.1.58	301°13.6'	15.74	данные отсутствуют	данные отсутствуют	данные отсутствуют
59	1.1.58	1.1.59	25°47.3'	80.84	данные отсутствуют	90:15:040301:1612(1)	данные отсутствуют
60	1.1.59	1.1.60	315°58.6'	58.97	данные отсутствуют	90:15:040301:1612(1)	данные отсутствуют
61	1.1.60	1.1.61	348°23.5'	25.64	данные отсутствуют	90:15:040301:1612(1)	данные отсутствуют
62	1.1.61	1.1.62	311°36.4'	35.83	данные отсутствуют	90:15:040301:1612(1)	данные отсутствуют
63	1.1.62	1.1.63	352°58.9'	27.25	данные отсутствуют	90:15:040301:1612(1)	данные отсутствуют
64	1.1.63	1.1.1	42°10.1'	47.24	данные отсутствуют	данные отсутствуют	данные отсутствуют



ДОКУМЕНТ ПОДПИСАН  
ЭЛЕКТРОННОЙ ПОДПИСЬЮ

Сертификат: 0091AAF5A599507BC7E6D39D2DFA052F9A

Владелец: ФЕДЕРАЛЬНАЯ СЛУЖБА ГОСУДАРСТВЕННОЙ

РЕГИСТРАЦИИ, КАДАСТРА И КАРТОГРАФИИ

Действителен: с 16.09.2025 по 10.12.2026

полное наименование должности

инициалы, фамилия

## Выписка из Единого государственного реестра недвижимости об объекте недвижимости

## Описание местоположения земельного участка

Земельный участок			
вид объекта недвижимости			
Лист № 1 раздела 3.2	Всего листов раздела 3.2: 3	Всего разделов: 8	Всего листов выписки: 22
20.01.2026г. № КУВИ-001/2026-5460833			
Кадастровый номер:		90:15:040301:4299	

Сведения о характерных точках границы земельного участка				
Система координат СК-63, зона 5				
Номер точки	Координаты, м		Описание закрепления на местности	Средняя квадратичная погрешность определения координат характерных точек границ земельного участка, м
	X	Y		
1	2	3	4	5
1	4943759.25	5216328.2	-	0.1
2	4943733.31	5216341.53	-	0.1
3	4943665.08	5216362.08	-	0.1
4	4943638.59	5216376.16	-	0.1
5	4943642.61	5216396.39	-	0.1
6	4943681.03	5216443.42	-	0.1
7	4943724.01	5216478.68	-	0.1
8	4943654.29	5216515.29	-	0.1
9	4943552.75	5216508.03	-	0.1
10	4943520.9	5216522.94	-	0.1
11	4943534.6	5216534.33	-	0.1
12	4943547.81	5216553.13	-	0.1
13	4943570.09	5216564.81	-	0.1
14	4943648.27	5216572.64	-	0.1
15	4943672.14	5216585.97	-	0.1
16	4943669.89	5216659.15	-	0.1
17	4943656.4	5216686.49	-	0.1
18	4943631.66	5216674.27	-	0.1
19	4943600	5216658.64	-	0.1
20	4943558.26	5216677.27	-	0.1
21	4943474.8	5216677.15	-	0.1
22	4943422.61	5216759.42	-	0.1



ДОКУМЕНТ ПОДПИСАН  
ЭЛЕКТРОННОЙ ПОДПИСЬЮ

Сертификат: 0091AAF5A599507BC7E6D39D2DFA052F9A

Владелец: ФЕДЕРАЛЬНАЯ СЛУЖБА ГОСУДАРСТВЕННОЙ

РЕГИСТРАЦИИ, КАДАСТРА И КАРТОГРАФИИ

Действителен: с 16.09.2025 по 10.12.2026

полное наименование должности

инициалы, фамилия

## Земельный участок

вид объекта недвижимости

Лист № 2 раздела 3.2

Всего листов раздела 3.2: 3

Всего разделов: 8

Всего листов выписки: 22

20.01.2026г. № КУВИ-001/2026-5460833

Кадастровый номер:

90:15:040301:4299

1	2	3	4	5
23	4943416.16	5216769.59	-	0.1
24	4943400.94	5216793.58	-	0.1
25	4943364.56	5216771.16	-	0.1
26	4943353.3	5216764.27	-	0.1
27	4943324.78	5216744.13	-	0.1
28	4943274.15	5216708.82	-	0.1
29	4943206.94	5216664.52	-	0.1
30	4943177.61	5216651.64	-	0.1
31	4943174.14	5216649.7	-	0.1
32	4943177.84	5216640.2	-	0.1
33	4943178.35	5216632.77	-	0.1
34	4943177.98	5216624.5	-	0.1
35	4943179.49	5216616.49	-	0.1
36	4943178.17	5216607.08	-	0.1
37	4943195.36	5216572.71	-	0.1
38	4943187.45	5216567.28	-	0.1
39	4943177.59	5216560.53	-	0.1
40	4943177.38	5216556.93	-	0.1
41	4943185.67	5216550.57	-	0.1
42	4943189.63	5216547.52	-	0.1
43	4943238	5216539.54	-	0.1
44	4943241.4	5216513.45	-	0.1
45	4943261.49	5216486.89	-	0.1
46	4943268.24	5216497.67	-	0.1
47	4943316.05	5216480.83	-	0.1
48	4943304.26	5216449.68	-	0.1
49	4943321.72	5216440.25	-	0.1
50	4943404.25	5216440.63	-	0.1
51	4943432.22	5216421.88	-	0.1



ДОКУМЕНТ ПОДПИСАН  
ЭЛЕКТРОННОЙ ПОДПИСЬЮ

Сертификат: 0091AAF5A599507BC7E6D39D2DFA052F9A

Владелец: ФЕДЕРАЛЬНАЯ СЛУЖБА ГОСУДАРСТВЕННОЙ

РЕГИСТРАЦИИ, КАДАСТРА И КАРТОГРАФИИ

Действителен: с 16.09.2025 по 10.12.2026

полное наименование должности

инициалы, фамилия

Земельный участок			
вид объекта недвижимости			
Лист № 3 раздела 3.2	Всего листов раздела 3.2: 3	Всего разделов: 8	Всего листов выписки: 22

20.01.2026г. № КУВИ-001/2026-5460833

Кадастровый номер: 90:15:040301:4299

1	2	3	4	5
52	4943444.34	5216416.55	-	0.1
53	4943462.79	5216421	-	0.1
54	4943486.24	5216404.05	-	0.1
55	4943507.31	5216379.5	-	0.1
56	4943513.36	5216369.73	-	0.1
57	4943524.93	5216351.04	-	0.1
58	4943533.09	5216337.58	-	0.1
59	4943605.88	5216372.75	-	0.1
60	4943648.28	5216331.77	-	0.1
61	4943673.4	5216326.61	-	0.1
62	4943697.19	5216299.82	-	0.1
63	4943724.24	5216296.49	-	0.1
1	4943759.25	5216328.2	-	0.1



ДОКУМЕНТ ПОДПИСАН  
ЭЛЕКТРОННОЙ ПОДПИСЬЮ

Сертификат: 0091AAF5A599507BC7E6D39D2DFA052F9A

Владелец: ФЕДЕРАЛЬНАЯ СЛУЖБА ГОСУДАРСТВЕННОЙ

РЕГИСТРАЦИИ, КАДАСТРА И КАРТОГРАФИИ

Действителен: с 16.09.2025 по 10.12.2026

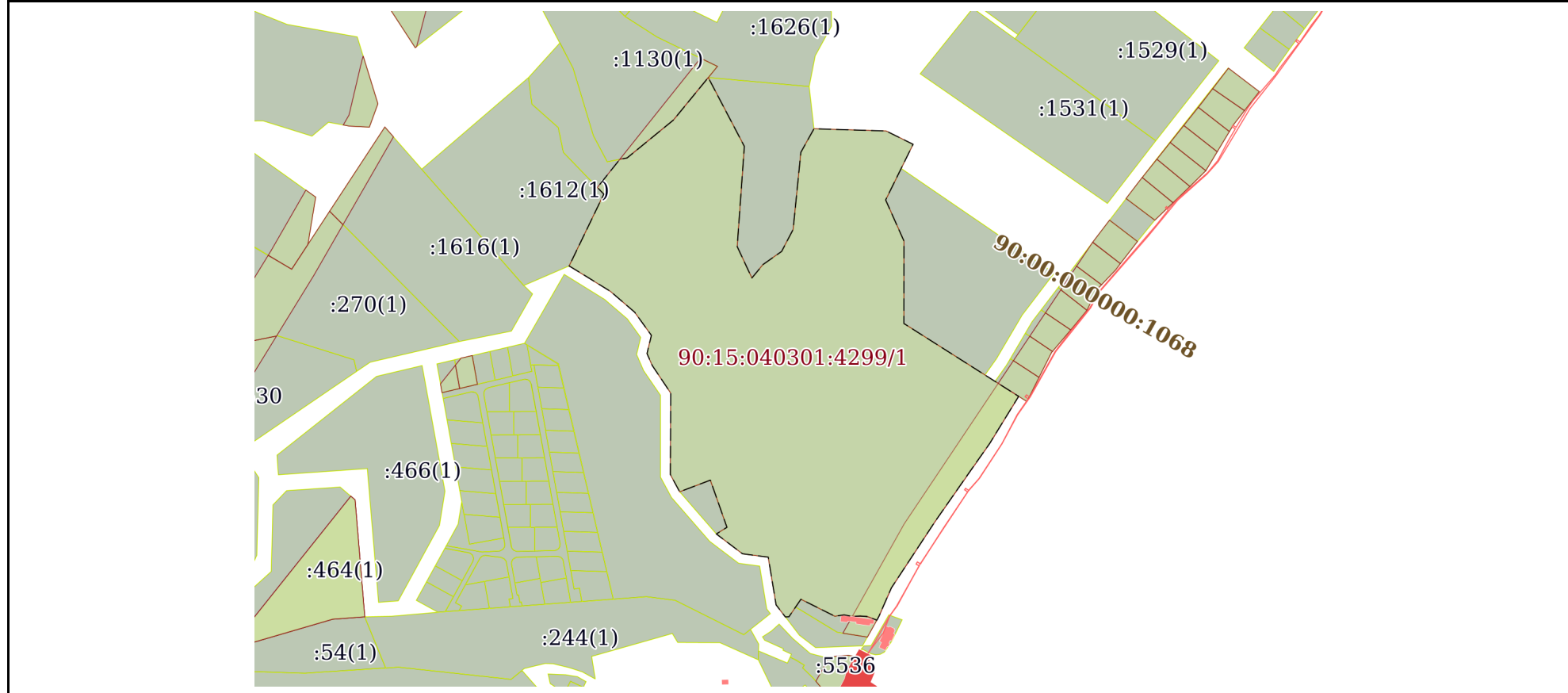
полное наименование должности

инициалы, фамилия


Выписка из Единого государственного реестра недвижимости об объекте недвижимости  
Сведения о частях земельного участка

Земельный участок			
вид объекта недвижимости			
Лист № 1 раздела 4	Всего листов раздела 4: 2	Всего разделов: 8	Всего листов выписки: 22
20.01.2026г. № КУВИ-001/2026-5460833			
Кадастровый номер:		90:15:040301:4299	

План (чертеж, схема) части земельного участка | Учетный номер части: 90:15:040301:4299/1



Масштаб 1:6000 | Условные обозначения:

полное наименование должности	 ДОКУМЕНТ ПОДПИСАН ЭЛЕКТРОННОЙ ПОДПИСЬЮ	инициалы, фамилия
	Сертификат: 0091AAF5A599507BC7E6D39D2DFA052F9A Владелец: ФЕДЕРАЛЬНАЯ СЛУЖБА ГОСУДАРСТВЕННОЙ РЕГИСТРАЦИИ, КАДАСТРА И КАРТОГРАФИИ Действителен: с 16.09.2025 по 10.12.2026	

Земельный участок

вид объекта недвижимости

Лист № 2 раздела 4

Всего листов раздела 4: 2

Всего разделов: 8

Всего листов выписки: 22

20.01.2026г. № КУВИ-001/2026-5460833

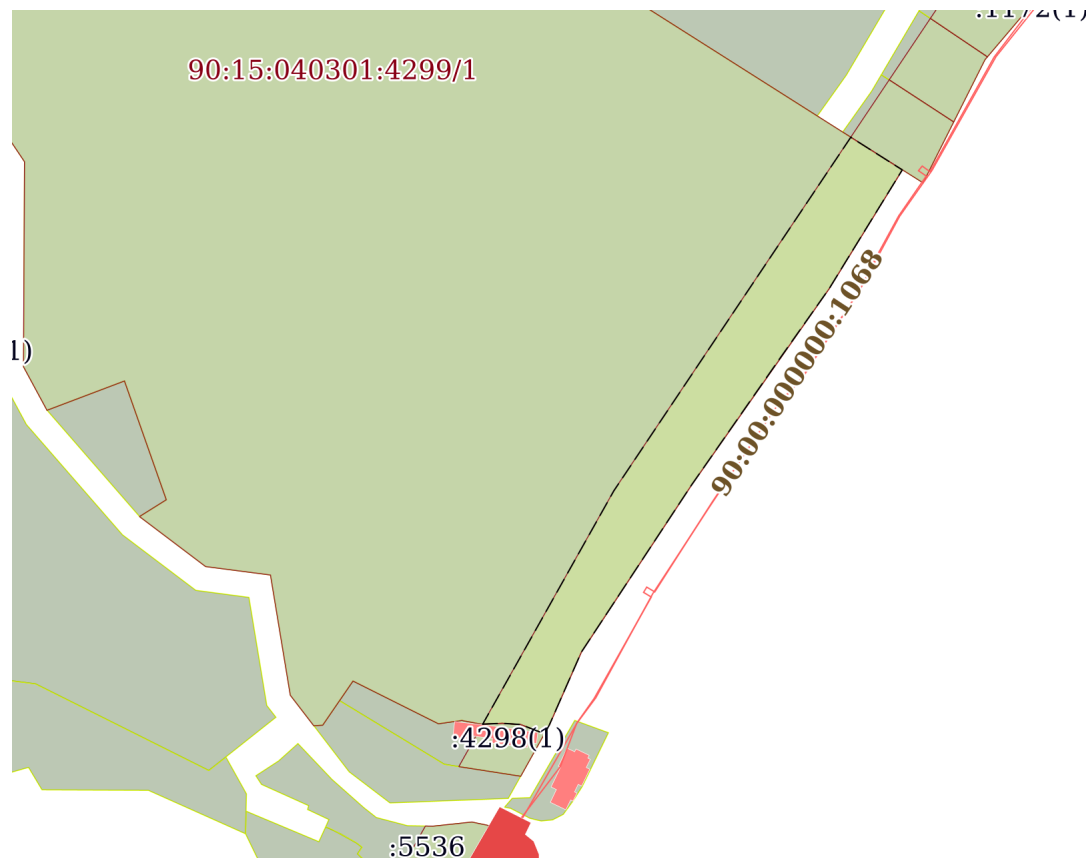
Кадастровый номер:

90:15:040301:4299

План (чертеж, схема) части земельного участка

Учетный номер части: 90:15:040301:4299/2

90:15:040301:4299/1



Масштаб 1:3000

Условные обозначения:

ДОКУМЕНТ ПОДПИСАН  
ЭЛЕКТРОННОЙ ПОДПИСЬЮ

Сертификат: 0091AAF5A599507BC7E6D39D2DFA052F9A

Владелец: ФЕДЕРАЛЬНАЯ СЛУЖБА ГОСУДАРСТВЕННОЙ

РЕГИСТРАЦИИ, КАДАСТРА И КАРТОГРАФИИ

Действителен: с 16.09.2025 по 10.12.2026

полное наименование должности

инициалы, фамилия

## Выписка из Единого государственного реестра недвижимости об объекте недвижимости

## Сведения о частях земельного участка

Земельный участок			
вид объекта недвижимости			
Лист № 1 раздела 4.1	Всего листов раздела 4.1: 3	Всего разделов: 8	Всего листов выписки: 22
20.01.2026г. № КУВИ-001/2026-5460833			
Кадастровый номер:		90:15:040301:4299	

Учетный номер части	Площадь, м2	Содержание ограничения в использовании или ограничения права на объект недвижимости или обременения объекта недвижимости
1	2	3
90:15:040301:4299/1	127602	вид ограничения (обременения): ограничения прав на земельный участок, предусмотренные статьей 56 Земельного кодекса Российской Федерации; Срок действия: не установлен; реквизиты документа-основания: приказ об установлении границ водоохранной зоны и прибрежной защитной полосы Черного моря на территории Республики Крым от 23.12.2015 № 1449 выдан: Министерством экологии и природных ресурсов Республики Крым, Министром Г.П. Нараевым; Содержание ограничения (обременения): В соответствии со ст. 65 Водного кодекса Российской Федерации от 03 июня 2006 года № 74-ФЗ в границах водоохранных зон запрещается: 1) использование сточных вод в целях регулирования плодородия почв; 2) размещение кладбищ, скотомогильников, объектов размещения отходов производства и потребления, химических, взрывчатых, токсичных, отравляющих и ядовитых веществ, пунктов захоронения радиоактивных отходов; 3) осуществление авиационных мер по борьбе с вредными организмами; 4) движение и стоянка транспортных средств (кроме специальных транспортных средств), за исключением их движения по дорогам и стоянки на дорогах и в специально оборудованных местах, имеющих твердое покрытие; 5) размещение автозаправочных станций, складов горюче-смазочных материалов (за исключением случаев, если автозаправочные станции, склады горюче-смазочных материалов размещены на территориях портов, судостроительных и судоремонтных организаций, инфраструктуры внутренних водных путей при условии соблюдения требований законодательства в области охраны окружающей среды и настоящего Кодекса), станций технического обслуживания, используемых для технического осмотра и ремонта транспортных средств, осуществление мойки транспортных средств; 6) размещение специализированных хранилищ пестицидов и агрохимикатов, применение пестицидов и агрохимикатов; 7) сброс сточных, в том числе дренажных, вод; 8) разведка и добыча общераспространенных полезных ископаемых (за исключением случаев, если разведка и добыча общераспространенных полезных ископаемых осуществляются пользователями недр, осуществляющими разведку и добычу иных видов полезных ископаемых, в границах предоставленных им в соответствии с законодательством Российской Федерации о недрах горных отводов и (или) геологических отводов на основании утвержденного технического проекта в соответствии со статьей 19.1 Закона Российской Федерации от 21 февраля 1992 года N 2395-1 "О недрах"). В границах водоохранной зоны допускается проектирование, строительство, реконструкция, ввод в эксплуатацию, эксплуатация хозяйственных и иных объектов при условии оборудования таких объектов сооружениями, обеспечивающими охрану водных объектов от загрязнения, засорения и истощения вод в соответствии с водным законодательством и в области охраны



ДОКУМЕНТ ПОДПИСАН  
ЭЛЕКТРОННОЙ ПОДПИСЬЮ

Сертификат: 0091AAF5A599507BC7E6D39D2DFA052F9A

Владелец: ФЕДЕРАЛЬНАЯ СЛУЖБА ГОСУДАРСТВЕННОЙ  
РЕГИСТРАЦИИ, КАДАСТРА И КАРТОГРАФИИ  
Действителен: с 16.09.2025 по 10.12.2026

полное наименование должности

инициалы, фамилия

Земельный участок			
вид объекта недвижимости			
Лист № 2 раздела 4.1	Всего листов раздела 4.1: 3	Всего разделов: 8	Всего листов выписки: 22

20.01.2026г. № КУВИ-001/2026-5460833

Кадастровый номер:

90:15:040301:4299

		окружающей среды. В соответствии со статьями 5, 6, 65 (п.13) Водного кодекса Российской Федерации от 03 июня 2006 № 74-ФЗ ширина водоохранной зоны (ВОЗ) Черного моря на территории Республики Крым (городской округ Алушта) составляет 500 м.; Реестровый номер границы: 90.15.2.1
90:15:040301:4299/2	6639	<p>вид ограничения (обременения): ограничения прав на земельный участок, предусмотренные статьей 56 Земельного кодекса Российской Федерации; Срок действия: не установлен; реквизиты документа-основания: приказ об установлении границ водоохранной зоны и прибрежной защитной полосы Черного моря на территории Республики Крым от 23.12.2015 № 1449 выдан: Министерством экологии и природных ресурсов Республики Крым, Министром Г.П. Нараевым; Содержание ограничения (обременения): В соответствии со ст. 65 Водного кодекса Российской Федерации от 03 июня 2006 года № 74-ФЗ в границах прибрежных защитных полос запрещаются: 1) использование сточных вод в целях регулирования плодородия почв; 2) размещение кладбищ, скотомогильников, объектов размещения отходов производства и потребления, химических, взрывчатых, токсичных, отравляющих и ядовитых веществ, пунктов захоронения радиоактивных отходов; 3) осуществление авиационных мер по борьбе с вредными организмами; 4) движение и стоянка транспортных средств (кроме специальных транспортных средств), за исключением их движения по дорогам и стоянки на дорогах и в специально оборудованных местах, имеющих твердое покрытие; 5) размещение автозаправочных станций, складов горюче-смазочных материалов (за исключением случаев, если автозаправочные станции, склады горюче-смазочных материалов размещены на территориях портов, судостроительных и судоремонтных организаций, инфраструктуры внутренних водных путей при условии соблюдения требований законодательства в области охраны окружающей среды и настоящего Кодекса), станций технического обслуживания, используемых для технического осмотра и ремонта транспортных средств, осуществление мойки транспортных средств; 6) размещение специализированных хранилищ пестицидов и агрохимикатов, применение пестицидов и агрохимикатов; 7) сброс сточных, в том числе дренажных, вод; 8) разведка и добыча общераспространенных полезных ископаемых (за исключением случаев, если разведка и добыча общераспространенных полезных ископаемых осуществляются пользователями недр, осуществляющими разведку и добычу иных видов полезных ископаемых, в границах предоставленных им в соответствии с законодательством Российской Федерации о недрах горных отводов и (или) геологических отводов на основании утвержденного технического проекта в соответствии со статьей 19.1 Закона Российской Федерации от 21 февраля 1992 года N 2395-1 "О недрах"). 9) распашка земель; 10) размещение отвалов размываемых грунтов; 11) размещение отвалов размываемых грунтов, В соответствии со статьями 5, 6, 65 (п.13) Водного кодекса Российской Федерации от 03 июня 2006 № 74-ФЗ на территориях населенных пунктов при наличии централизованных ливневых систем водоотведения и набережных границы прибрежных защитных полос совпадают с парапетами набережных. Ширина водоохранной зоны на таких территориях устанавливается от парапета набережной. При отсутствии набережной ширина водоохранной зоны, прибрежной защитной полосы измеряется от местоположения береговой линии (границы водного объекта). Ширина прибрежной защитной полосы устанавливается в</p>



ДОКУМЕНТ ПОДПИСАН  
ЭЛЕКТРОННОЙ ПОДПИСЬЮ


Сертификат: 0091AAF5A599507BC7E6D39D2DFA052F9A

Владелец: ФЕДЕРАЛЬНАЯ СЛУЖБА ГОСУДАРСТВЕННОЙ  
РЕГИСТРАЦИИ, КАДАСТРА И КАРТОГРАФИИ  
Действителен: с 16.09.2025 по 10.12.2026

полное наименование должности

инициалы, фамилия

Земельный участок			
вид объекта недвижимости			
Лист № 3 раздела 4.1	Всего листов раздела 4.1: 3	Всего разделов: 8	Всего листов выписки: 22
20.01.2026г. № КУВИ-001/2026-5460833			
Кадастровый номер:		90:15:040301:4299	
зависимости от уклона берега водного объекта и составляет тридцать метров для обратного или нулевого уклона, сорок метров для уклона до трех градусов и пятьдесят метров для уклона три и более градуса.; Реестровый номер границы: 90.15.2.2			

полное наименование должности		ДОКУМЕНТ ПОДПИСАН ЭЛЕКТРОННОЙ ПОДПИСЬЮ	инициалы, фамилия
	Сертификат: 0091AAF5A599507BC7E6D39D2DFA052F9A Владелец: ФЕДЕРАЛЬНАЯ СЛУЖБА ГОСУДАРСТВЕННОЙ РЕГИСТРАЦИИ, КАДАСТРА И КАРТОГРАФИИ Действителен: с 16.09.2025 по 10.12.2026		

## Выписка из Единого государственного реестра недвижимости об объекте недвижимости

## Сведения о частях земельного участка

Земельный участок			
вид объекта недвижимости			

Лист № 1 раздела 4.2	Всего листов раздела 4.2: 4	Всего разделов: 8	Всего листов выписки: 22
----------------------	-----------------------------	-------------------	--------------------------

20.01.2026г. № КУВИ-001/2026-5460833

Кадастровый номер: 90:15:040301:4299

Сведения о характерных точках границы части (частей) земельного участка			
Учетный номер части: 90:15:040301:4299/1			
Система координат СК-63, зона 5			

Номер точки	Координаты, м		Описание закрепления на местности	Средняя квадратичная погрешность определения координат характерных точек границ земельного участка, м
	X	Y		
1	2	3	4	5
1	4943533.09	5216337.58	-	0.1
2	4943524.93	5216351.04	-	0.1
3	4943513.36	5216369.73	-	0.1
4	4943507.31	5216379.5	-	0.1
5	4943486.24	5216404.05	-	0.1
6	4943462.79	5216421	-	0.1
7	4943444.34	5216416.55	-	0.1
8	4943432.22	5216421.88	-	0.1
9	4943404.25	5216440.63	-	0.1
10	4943321.72	5216440.25	-	0.1
11	4943304.26	5216449.68	-	0.1
12	4943316.05	5216480.83	-	0.1
13	4943268.24	5216497.67	-	0.1
14	4943261.49	5216486.89	-	0.1
15	4943241.4	5216513.45	-	0.1
16	4943238	5216539.54	-	0.1
17	4943189.63	5216547.52	-	0.1
18	4943185.67	5216550.57	-	0.1
19	4943177.38	5216556.93	-	0.1
20	4943177.59	5216560.53	-	0.1
21	4943187.45	5216567.28	-	0.1



ДОКУМЕНТ ПОДПИСАН  
ЭЛЕКТРОННОЙ ПОДПИСЬЮ

Сертификат: 0091AAF5A599507BC7E6D39D2DFA052F9A

Владелец: ФЕДЕРАЛЬНАЯ СЛУЖБА ГОСУДАРСТВЕННОЙ

РЕГИСТРАЦИИ, КАДАСТРА И КАРТОГРАФИИ

Действителен: с 16.09.2025 по 10.12.2026

полное наименование должности

инициалы, фамилия

## Земельный участок

вид объекта недвижимости

Лист № 2 раздела 4.2

Всего листов раздела 4.2: 4

Всего разделов: 8

Всего листов выписки: 22

20.01.2026г. № КУВИ-001/2026-5460833

Кадастровый номер:

90:15:040301:4299

1	2	3	4	5
22	4943195.36	5216572.71	-	0.1
23	4943178.17	5216607.08	-	0.1
24	4943179.49	5216616.49	-	0.1
25	4943177.98	5216624.5	-	0.1
26	4943178.35	5216632.77	-	0.1
27	4943177.84	5216640.2	-	0.1
28	4943174.14	5216649.7	-	0.1
29	4943177.61	5216651.64	-	0.1
30	4943206.94	5216664.52	-	0.1
31	4943274.15	5216708.82	-	0.1
32	4943324.78	5216744.13	-	0.1
33	4943353.3	5216764.27	-	0.1
34	4943364.56	5216771.16	-	0.1
35	4943400.94	5216793.58	-	0.1
36	4943416.16	5216769.59	-	0.1
37	4943422.61	5216759.42	-	0.1
38	4943474.8	5216677.15	-	0.1
39	4943558.26	5216677.27	-	0.1
40	4943600	5216658.64	-	0.1
41	4943631.66	5216674.27	-	0.1
42	4943656.4	5216686.49	-	0.1
43	4943669.89	5216659.15	-	0.1
44	4943672.14	5216585.97	-	0.1
45	4943648.27	5216572.64	-	0.1
46	4943570.09	5216564.81	-	0.1
47	4943547.81	5216553.13	-	0.1
48	4943534.6	5216534.33	-	0.1
49	4943520.9	5216522.94	-	0.1
50	4943552.75	5216508.03	-	0.1



ДОКУМЕНТ ПОДПИСАН  
ЭЛЕКТРОННОЙ ПОДПИСЬЮ

Сертификат: 0091AAF5A599507BC7E6D39D2DFA052F9A

Владелец: ФЕДЕРАЛЬНАЯ СЛУЖБА ГОСУДАРСТВЕННОЙ

РЕГИСТРАЦИИ, КАДАСТРА И КАРТОГРАФИИ

Действителен: с 16.09.2025 по 10.12.2026

полное наименование должности

инициалы, фамилия

## Земельный участок

вид объекта недвижимости

Лист № 3 раздела 4.2

Всего листов раздела 4.2: 4

Всего разделов: 8

Всего листов выписки: 22

20.01.2026г. № КУВИ-001/2026-5460833

Кадастровый номер:

90:15:040301:4299

1	2	3	4	5
51	4943654.29	5216515.29	-	0.1
52	4943724.01	5216478.68	-	0.1
53	4943681.03	5216443.42	-	0.1
54	4943642.61	5216396.39	-	0.1
55	4943641.13	5216388.96	-	-
56	4943612.66	5216366.2	-	-
57	4943605.88	5216372.75	-	0.1
1	4943533.09	5216337.58	-	0.1



ДОКУМЕНТ ПОДПИСАН  
ЭЛЕКТРОННОЙ ПОДПИСЬЮ

Сертификат: 0091AAF5A599507BC7E6D39D2DFA052F9A

Владелец: ФЕДЕРАЛЬНАЯ СЛУЖБА ГОСУДАРСТВЕННОЙ

РЕГИСТРАЦИИ, КАДАСТРА И КАРТОГРАФИИ

Действителен: с 16.09.2025 по 10.12.2026

полное наименование должности

инициалы, фамилия

Земельный участок			
вид объекта недвижимости			
Лист № 4 раздела 4.2	Всего листов раздела 4.2: 4	Всего разделов: 8	Всего листов выписки: 22

20.01.2026г. № КУВИ-001/2026-5460833

Кадастровый номер: 90:15:040301:4299

Сведения о характерных точках границы части (частей) земельного участка				
Учетный номер части: 90:15:040301:4299/2				
Система координат СК-63, зона 5				
Номер точки	Координаты, м		Описание закрепления на местности	Средняя квадратичная погрешность определения координат характерных точек границ земельного участка, м
	X	Y		
1	2	3	4	5
1	4943178	5216624.88	-	-
2	4943178.35	5216632.77	-	0.1
3	4943177.84	5216640.2	-	0.1
4	4943174.14	5216649.7	-	0.1
5	4943177.61	5216651.64	-	0.1
6	4943206.94	5216664.52	-	0.1
7	4943274.15	5216708.82	-	0.1
8	4943324.78	5216744.13	-	0.1
9	4943353.3	5216764.27	-	0.1
10	4943364.56	5216771.16	-	0.1
11	4943400.94	5216793.58	-	0.1
12	4943414.07	5216772.88	-	-
13	4943271.83	5216677.59	-	2
1	4943178	5216624.88	-	-



ДОКУМЕНТ ПОДПИСАН  
ЭЛЕКТРОННОЙ ПОДПИСЬЮ

Сертификат: 0091AAF5A599507BC7E6D39D2DFA052F9A

Владелец: ФЕДЕРАЛЬНАЯ СЛУЖБА ГОСУДАРСТВЕННОЙ

РЕГИСТРАЦИИ, КАДАСТРА И КАРТОГРАФИИ

Действителен: с 16.09.2025 по 10.12.2026

полное наименование должности

инициалы, фамилия