

Филиал публично-правовой компании "Роскадастр" по Смоленской области

полное наименование органа регистрации прав

Выписка из Единого государственного реестра недвижимости об объекте недвижимости

Сведения о характеристиках объекта недвижимости

На основании запроса от 24.05.2026, поступившего на рассмотрение 25.05.2026, сообщаем, что согласно записям Единого государственного реестра недвижимости:


Раздел 1 Лист 1

Земельный участок			
вид объекта недвижимости			

Лист № 1 раздела 1	Всего листов раздела 1: 3	Всего разделов: 8	Всего листов выписки: 16
--------------------	---------------------------	-------------------	--------------------------

25.05.2026г. № КУВИ-001/2026-70914843	
Кадастровый номер:	67:03:0030201:3220
Номер кадастрового квартала:	67:03:0030201
Дата присвоения кадастрового номера:	29.06.2012

Ранее присвоенный государственный учетный номер:	данные отсутствуют
Местоположение:	Российская Федерация, Смоленская обл, р-н Гагаринский, с/п Акатовское, севернее д. Ивашково
Площадь:	18052 +/- 1176
Кадастровая стоимость, руб.:	56322.24
Кадастровые номера расположенных в пределах земельного участка объектов недвижимости:	67:03:1620101:511
Кадастровые номера объектов недвижимости, из которых образован объект недвижимости:	67:03:0030201:2887
Кадастровые номера образованных объектов недвижимости:	данные отсутствуют
Категория земель:	Земли сельскохозяйственного назначения
Виды разрешенного использования:	Под производственной базой сельскохозяйственного назначения
Сведения о кадастровом инженере:	Мусаев Мирван Абдулалимович, дата завершения кадастровых работ: 05.10.2015
Сведения о лесах, водных объектах и об иных природных объектах, расположенных в пределах земельного участка:	данные отсутствуют
Сведения о том, что земельный участок полностью расположен в границах зоны с особыми условиями использования территории, территории объекта культурного наследия, сельскохозяйственного угодья в составе земель сельскохозяйственного назначения, публичного сервитута	данные отсутствуют
Сведения о том, что земельный участок расположен в границах особой экономической зоны, территории опережающего развития, зоны территориального развития в Российской Федерации, игровой зоны:	данные отсутствуют

полное наименование должности	 <p align="center">ДОКУМЕНТ ПОДПИСАН ЭЛЕКТРОННОЙ ПОДПИСЬЮ</p> <p align="center">Сертификат: 83997148184797998005552191040001978443 Владелец: ПУБЛИЧНО-ПРАВОВАЯ КОМПАНИЯ РОСКАДАСТР Действителен: с 24.12.2025 по 19.03.2027</p>	инициалы, фамилия
-------------------------------	--	-------------------

Земельный участок			
вид объекта недвижимости			
Лист № 2 раздела 1	Всего листов раздела 1: 3	Всего разделов: 8	Всего листов выписки: 16
25.05.2026г. № КУВИ-001/2026-70914843			
Кадастровый номер:		67:03:0030201:3220	
Сведения о том, что земельный участок расположен в границах особо охраняемой природной территории, Байкальской природной территории и ее экологических зон, лесопарковом зеленом поясе, охотничьего угодья, лесничества:		данные отсутствуют	
Сведения о расположении земельного участка и (или) расположенного на нем объекта недвижимости в границах территории, в отношении которой принято решение о резервировании земель для государственных или муниципальных нужд:		данные отсутствуют	
Сведения о результатах проведения государственного земельного надзора:		данные отсутствуют	
Сведения о расположении земельного участка в границах территории, в отношении которой утвержден проект межевания территории:		данные отсутствуют	
Условный номер земельного участка:		данные отсутствуют	
Сведения о принятии акта и (или) заключении договора, предусматривающих предоставление в соответствии с земельным законодательством исполнительным органом государственным органом власти или органом местного самоуправления, находящегося в государственной или муниципальной собственности земельного участка для строительства наемного дома социального использования или наемного дома коммерческого использования:		данные отсутствуют	
Сведения о том, что земельный участок или земельные участки образованы на основании решения об изъятии земельного участка и (или) расположенного на нем объекта недвижимости для государственных или муниципальных нужд:		данные отсутствуют	
Сведения о том, что земельный участок образован из земель или земельного участка, государственная собственность на которые не разграничена:		данные отсутствуют	
Сведения о наличии земельного спора о местоположении границ земельных участков:		данные отсутствуют	
Статус записи об объекте недвижимости:		Сведения об объекте недвижимости имеют статус "актуальные"	
Особые отметки:		Сведения об ограничениях права на объект недвижимости, обременениях данного объекта, не зарегистрированных в реестре прав, ограничений прав и обременений недвижимого имущества: вид	



ДОКУМЕНТ ПОДПИСАН
ЭЛЕКТРОННОЙ ПОДПИСЬЮ

Сертификат: 83997148184797998005552191040001978443

Владелец: ПУБЛИЧНО-ПРАВОВАЯ КОМПАНИЯ

РОСКАДАСТР

Действителен: с 24.12.2025 по 19.03.2027

полное наименование должности

инициалы, фамилия

Земельный участок			
вид объекта недвижимости			
Лист № 3 раздела 1	Всего листов раздела 1: 3	Всего разделов: 8	Всего листов выписки: 16
25.05.2026г. № КУВИ-001/2026-70914843			
Кадастровый номер:		67:03:0030201:3220	
		ограничения (обременения): ограничения прав на земельный участок, предусмотренные статьей 56 Земельного кодекса Российской Федерации; срок действия: с 09.11.2015; реквизиты документа-основания: землеустроительное дело от 07.07.2014 № б/н выдан: -. вид ограничения (обременения): ограничения прав на земельный участок, предусмотренные статьей 56 Земельного кодекса Российской Федерации; срок действия: с 07.10.2019; реквизиты документа-основания: документ, содержащий необходимые для внесения в государственный кадастр недвижимости сведения об установлении или изменении территориальной зоны или зоны с особыми условиями использования территорий, либо об отмене установления такой зоны от 01.10.2019 № б/н; документ, воспроизводящий сведения, содержащиеся в решении об установлении или изменении границ зон с особыми условиями использования территорий от 01.10.2019 № б/н; постановление Правительства Российской Федерации "О порядке установления охранных зон объектов электросетевого хозяйства и особых условий использования земельных участков, расположенных в границах таких зон" от 24.02.2009 № 160 выдан: Правительство РФ.	
Получатель выписки:		Государственная корпорация "Агентство по страхованию вкладов"	

	 <p>ДОКУМЕНТ ПОДПИСАН ЭЛЕКТРОННОЙ ПОДПИСЬЮ</p> <p>Сертификат: 83997148184797998005552191040001978443 Владелец: ПУБЛИЧНО-ПРАВОВАЯ КОМПАНИЯ РОСКАДАСТР Действителен: с 24.12.2025 по 19.03.2027</p>	
полное наименование должности		инициалы, фамилия

Выписка из Единого государственного реестра недвижимости об объекте недвижимости
Сведения о зарегистрированных правах

Земельный участок			
вид объекта недвижимости			
Лист № 1 раздела 2	Всего листов раздела 2: 2	Всего разделов: 8	Всего листов выписки: 16
25.05.2026г. № КУВИ-001/2026-70914843			
Кадастровый номер:		67:03:0030201:3220	
1	Правообладатель (правообладатели):	1.1	ПУБЛИЧНОЕ АКЦИОНЕРНОЕ ОБЩЕСТВО "РЕГИОНАЛЬНЫЙ БАНК РАЗВИТИЯ", ИНН: 0278081806, ОГРН: 1020200000040
	Сведения о возможности предоставления третьим лицам персональных данных физического лица:	1.1.1	данные отсутствуют
2	Вид, номер, дата и время государственной регистрации права:	2.1	Собственность 67:03:0030201:3220-67/056/2025-50 16.07.2025 10:43:37
3	Сведения об осуществлении государственной регистрации сделки, права без необходимого в силу закона согласия третьего лица, органа:	3.1	данные отсутствуют
4	Ограничение прав и обременение объекта недвижимости:	не зарегистрировано	
5	Договоры участия в долевом строительстве:	не зарегистрировано	
6	Заявленные в судебном порядке права требования:	данные отсутствуют	
7	Сведения о возможности предоставления третьим лицам персональных данных физического лица	данные отсутствуют	
8	Сведения о возражении в отношении зарегистрированного права:	данные отсутствуют	
9	Сведения о наличии решения об изъятии объекта недвижимости для государственных и муниципальных нужд:	данные отсутствуют	
10	Сведения о невозможности государственной регистрации без личного участия правообладателя или его законного представителя:	данные отсутствуют	
11	Правопритязания и сведения о наличии поступивших, но не рассмотренных заявлений о проведении государственной регистрации права (перехода, прекращения права), ограничения права или обременения объекта недвижимости, сделки в отношении объекта недвижимости:	Представлены документы на государственную регистрацию: Право: Реестровая запись; Право: Реестровая запись	



ДОКУМЕНТ ПОДПИСАН
ЭЛЕКТРОННОЙ ПОДПИСЬЮ

Сертификат: 83997148184797998005552191040001978443
Владелец: ПУБЛИЧНО-ПРАВОВАЯ КОМПАНИЯ
РОСКАДАСТР
Действителен: с 24.12.2025 по 19.03.2027

полное наименование должности

инициалы, фамилия

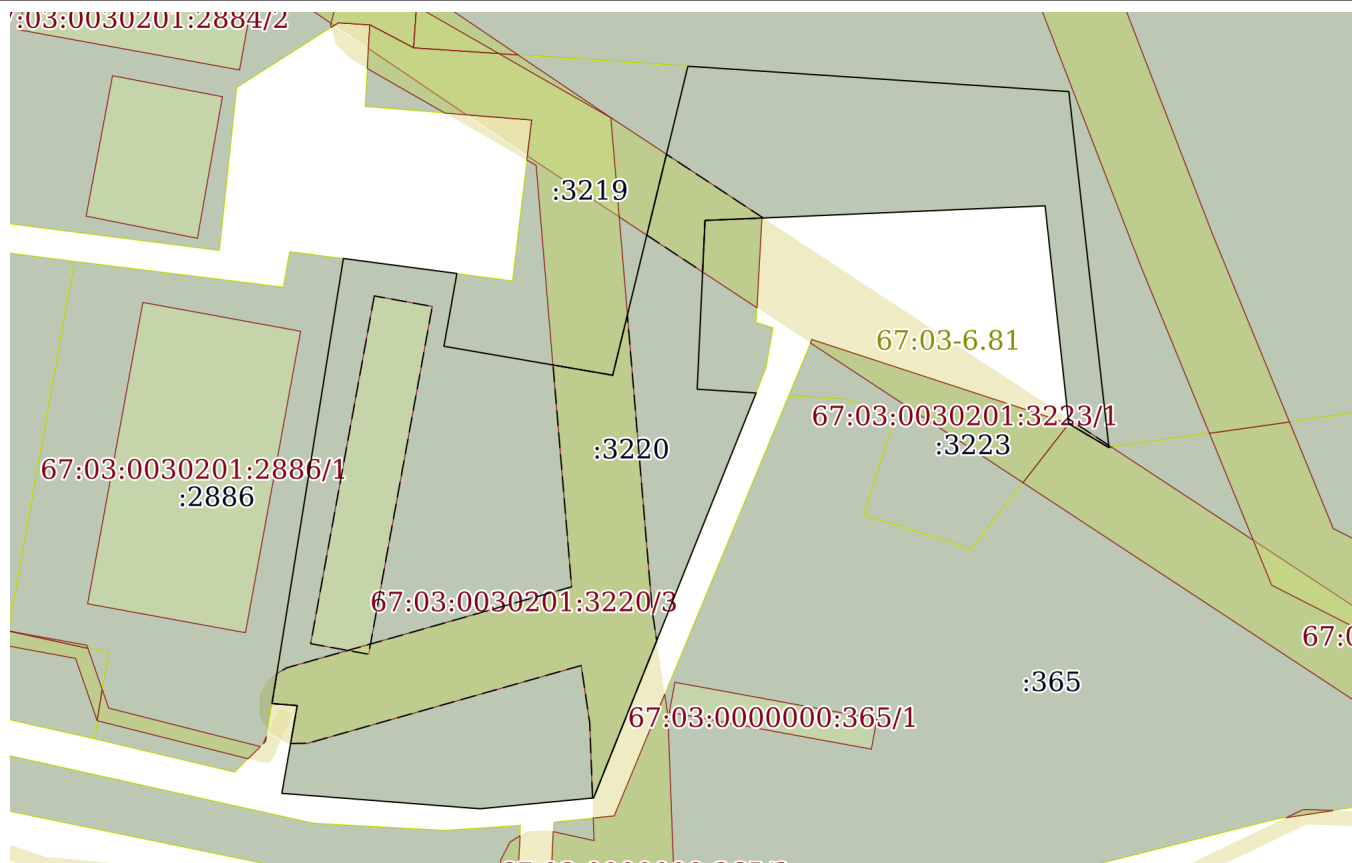
Земельный участок			
вид объекта недвижимости			
Лист № 2 раздела 2	Всего листов раздела 2: 2	Всего разделов: 8	Всего листов выписки: 16
25.05.2026г. № КУВИ-001/2026-70914843			
Кадастровый номер:		67:03:0030201:3220	
11	Сведения о невозможности государственной регистрации перехода, прекращения, ограничения права на земельный участок из земель сельскохозяйственного назначения:	данные отсутствуют	

полное наименование должности	 <p>ДОКУМЕНТ ПОДПИСАН ЭЛЕКТРОННОЙ ПОДПИСЬЮ</p> <p>Сертификат: 83997148184797998005552191040001978443 Владелец: ПУБЛИЧНО-ПРАВОВАЯ КОМПАНИЯ РОСКАДАСТР Действителен: с 24.12.2025 по 19.03.2027</p>	инициалы, фамилия
-------------------------------	---	-------------------

Выписка из Единого государственного реестра недвижимости об объекте недвижимости
Описание местоположения земельного участка

Земельный участок			
вид объекта недвижимости			
Лист № 1 раздела 3	Всего листов раздела 3: 1	Всего разделов: 8	Всего листов выписки: 16
25.05.2026г. № КУВИ-001/2026-70914843			
Кадастровый номер:		67:03:0030201:3220	

План (чертеж, схема) земельного участка



Масштаб 1:2000

Условные обозначения:



ДОКУМЕНТ ПОДПИСАН
ЭЛЕКТРОННОЙ ПОДПИСЬЮ

Сертификат: 83997148184797998005552191040001978443
Владелец: ПУБЛИЧНО-ПРАВОВАЯ КОМПАНИЯ
РОСКАДАСТР
Действителен: с 24.12.2025 по 19.03.2027

полное наименование должности

инициалы, фамилия

Выписка из Единого государственного реестра недвижимости об объекте недвижимости

Описание местоположения земельного участка

Земельный участок			
вид объекта недвижимости			
Лист № 1 раздела 3.1	Всего листов раздела 3.1: 1	Всего разделов: 8	Всего листов выписки: 16
25.05.2026г. № КУВИ-001/2026-70914843			
Кадастровый номер:		67:03:0030201:3220	

Описание местоположения границ земельного участка							
№ п/п	Номер точки		Дирекционный угол	Горизонтальное проложение, м	Описание закрепления на местности	Кадастровые номера смежных участков	Сведения об адресах правообладателей смежных земельных участков
	начальная	конечная					
1	2	3	4	5	6	7	8
1	1.1.1	1.1.2	93°48.9'	102.36	данные отсутствуют	67:03:0030201:738	данные отсутствуют
2	1.1.2	1.1.3	173°34.5'	96.06	данные отсутствуют	67:03:0030201:738	данные отсутствуют
3	1.1.3	1.1.4	300°41.8'	12.54	данные отсутствуют	67:03:0000000:365, 67:03:0030201:738	адрес отсутствует; данные отсутствуют
4	1.1.4	1.1.5	353°48.4'	58.77	данные отсутствуют	данные отсутствуют	данные отсутствуют
5	1.1.4	1.1.4			данные отсутствуют	67:03:0030201:3223	адрес отсутствует
6	1.1.5	1.1.6	267°31.6'	76	данные отсутствуют	данные отсутствуют	данные отсутствуют
7	1.1.6	1.1.7	267°35.7'	15.25	данные отсутствуют	67:03:0030201:3221	адрес отсутствует
8	1.1.7	1.1.8	182°39.4'	45.3	данные отсутствуют	67:03:0030201:3221	адрес отсутствует
9	1.1.8	1.1.9	93°41.6'	15.83	данные отсутствуют	67:03:0030201:3221	адрес отсутствует
10	1.1.9	1.1.10	201°51.5'	117	данные отсутствуют	данные отсутствуют	данные отсутствуют
11	1.1.10	1.1.11	264°32.7'	30.61	данные отсутствуют	данные отсутствуют	данные отсутствуют
12	1.1.11	1.1.12	274°27.4'	53.27	данные отсутствуют	данные отсутствуют	данные отсутствуют
13	1.1.12	1.1.13	9°56.6'	19.34	данные отсутствуют	данные отсутствуют	данные отсутствуют
14	1.1.13	1.1.14	9°58.7'	4.56	данные отсутствуют	данные отсутствуют	данные отсутствуют
15	1.1.14	1.1.15	274°34.0'	6.78	данные отсутствуют	67:03:0030201:2886	адрес отсутствует
16	1.1.15	1.1.16	9°6.4'	120.87	данные отсутствуют	67:03:0030201:2886	адрес отсутствует
17	1.1.16	1.1.17	97°31.6'	30.69	данные отсутствуют	данные отсутствуют	данные отсутствуют
18	1.1.17	1.1.18	190°4.8'	19.83	данные отсутствуют	67:03:0030201:3219	адрес отсутствует
19	1.1.18	1.1.19	99°44.8'	45.9	данные отсутствуют	67:03:0030201:3219	адрес отсутствует
20	1.1.19	1.1.1	13°40.0'	85.28	данные отсутствуют	67:03:0030201:3219	адрес отсутствует



ДОКУМЕНТ ПОДПИСАН
ЭЛЕКТРОННОЙ ПОДПИСЬЮ

Сертификат: 83997148184797998005552191040001978443

Владелец: ПУБЛИЧНО-ПРАВОВАЯ КОМПАНИЯ

РОСКАДАСТР

Действителен: с 24.12.2025 по 19.03.2027

полное наименование должности

инициалы, фамилия

Выписка из Единого государственного реестра недвижимости об объекте недвижимости

Описание местоположения земельного участка

Земельный участок			
вид объекта недвижимости			
Лист № 1 раздела 3.2	Всего листов раздела 3.2: 1	Всего разделов: 8	Всего листов выписки: 16
25.05.2026г. № КУВИ-001/2026-70914843			
Кадастровый номер:		67:03:0030201:3220	

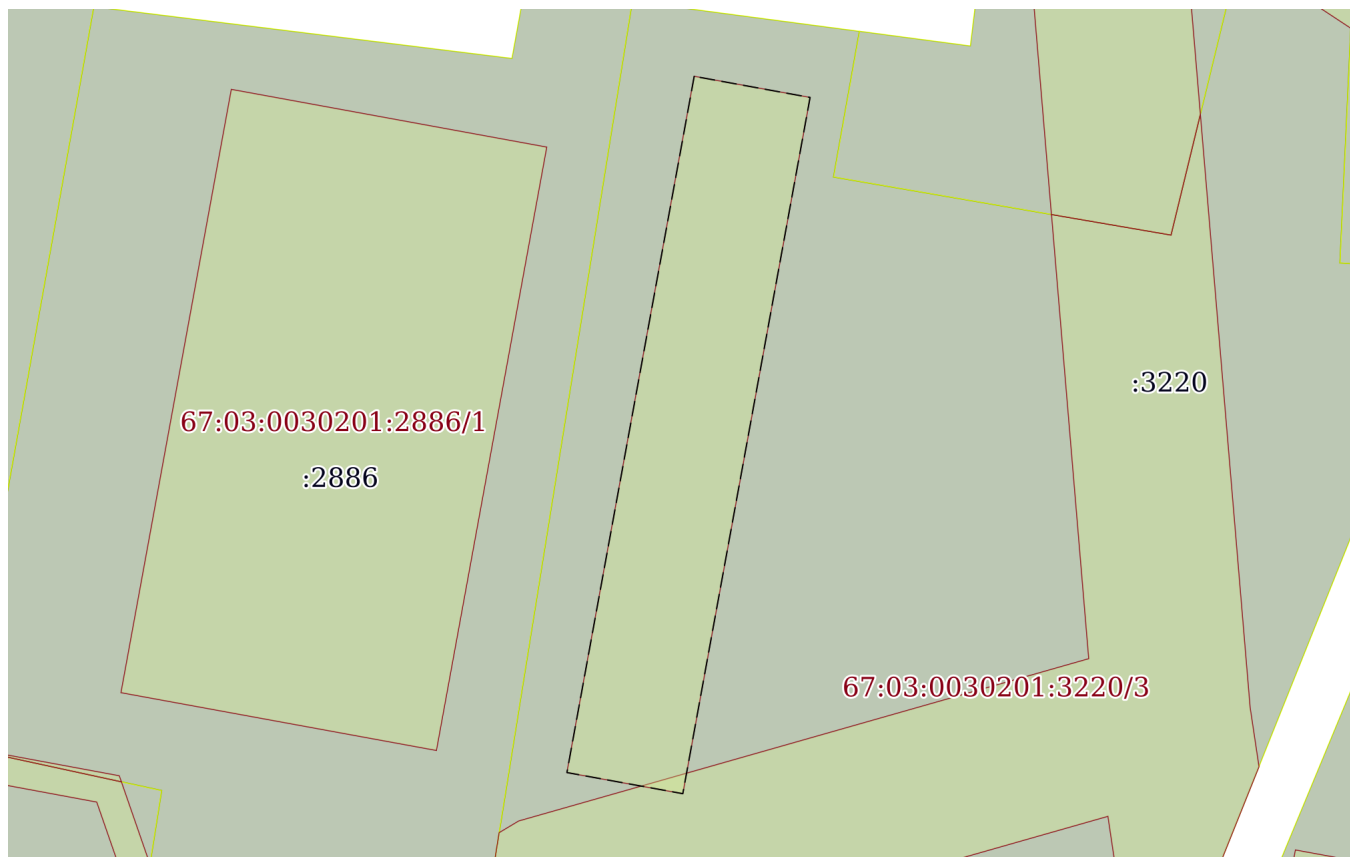
Сведения о характерных точках границы земельного участка				
Система координат МСК-67, зона 2				
Номер точки	Координаты, м		Описание закрепления на местности	Средняя квадратичная погрешность определения координат характерных точек границ земельного участка, м
	X	Y		
1	2	3	4	5
1	545927.8	2224255.1	-	2.5
2	545920.99	2224357.23	-	2.5
3	545825.53	2224367.98	-	2.5
4	545831.93	2224357.2	-	2.5
5	545890.36	2224350.86	-	2.5
6	545887.08	2224274.93	-	2.5
7	545886.44	2224259.69	-	2.5
8	545841.19	2224257.59	-	2.5
9	545840.17	2224273.39	-	2.5
10	545731.58	2224229.83	-	2.5
11	545728.67	2224199.36	-	2.5
12	545732.81	2224146.25	-	2.5
13	545751.86	2224149.59	-	2.5
14	545756.35	2224150.38	-	2.5
15	545756.89	2224143.62	-	2.5
16	545876.24	2224162.75	-	2.5
17	545872.22	2224193.18	-	2.5
18	545852.7	2224189.71	-	2.5
19	545844.93	2224234.95	-	2.5
1	545927.8	2224255.1	-	2.5

	 <p>ДОКУМЕНТ ПОДПИСАН ЭЛЕКТРОННОЙ ПОДПИСЬЮ</p> <p>Сертификат: 83997148184797998005552191040001978443 Владелец: ПУБЛИЧНО-ПРАВОВАЯ КОМПАНИЯ РОСКАДАСТР Действителен: с 24.12.2025 по 19.03.2027</p>	
полное наименование должности		инициалы, фамилия

Выписка из Единого государственного реестра недвижимости об объекте недвижимости
Сведения о частях земельного участка

Земельный участок			
вид объекта недвижимости			
Лист № 1 раздела 4	Всего листов раздела 4: 3	Всего разделов: 8	Всего листов выписки: 16
25.05.2026г. № КУВИ-001/2026-70914843			
Кадастровый номер:		67:03:0030201:3220	

План (чертеж, схема) части земельного участка Учетный номер части: 67:03:0030201:3220/1



Масштаб 1:1000 Условные обозначения:

полное наименование должности		ДОКУМЕНТ ПОДПИСАН ЭЛЕКТРОННОЙ ПОДПИСЬЮ	
		Сертификат: 83997148184797998005552191040001978443 Владелец: ПУБЛИЧНО-ПРАВОВАЯ КОМПАНИЯ РОСКАДАСТР Действителен: с 24.12.2025 по 19.03.2027	инициалы, фамилия

Земельный участок

вид объекта недвижимости

Лист № 2 раздела 4

Всего листов раздела 4: 3

Всего разделов: 8

Всего листов выписки: 16

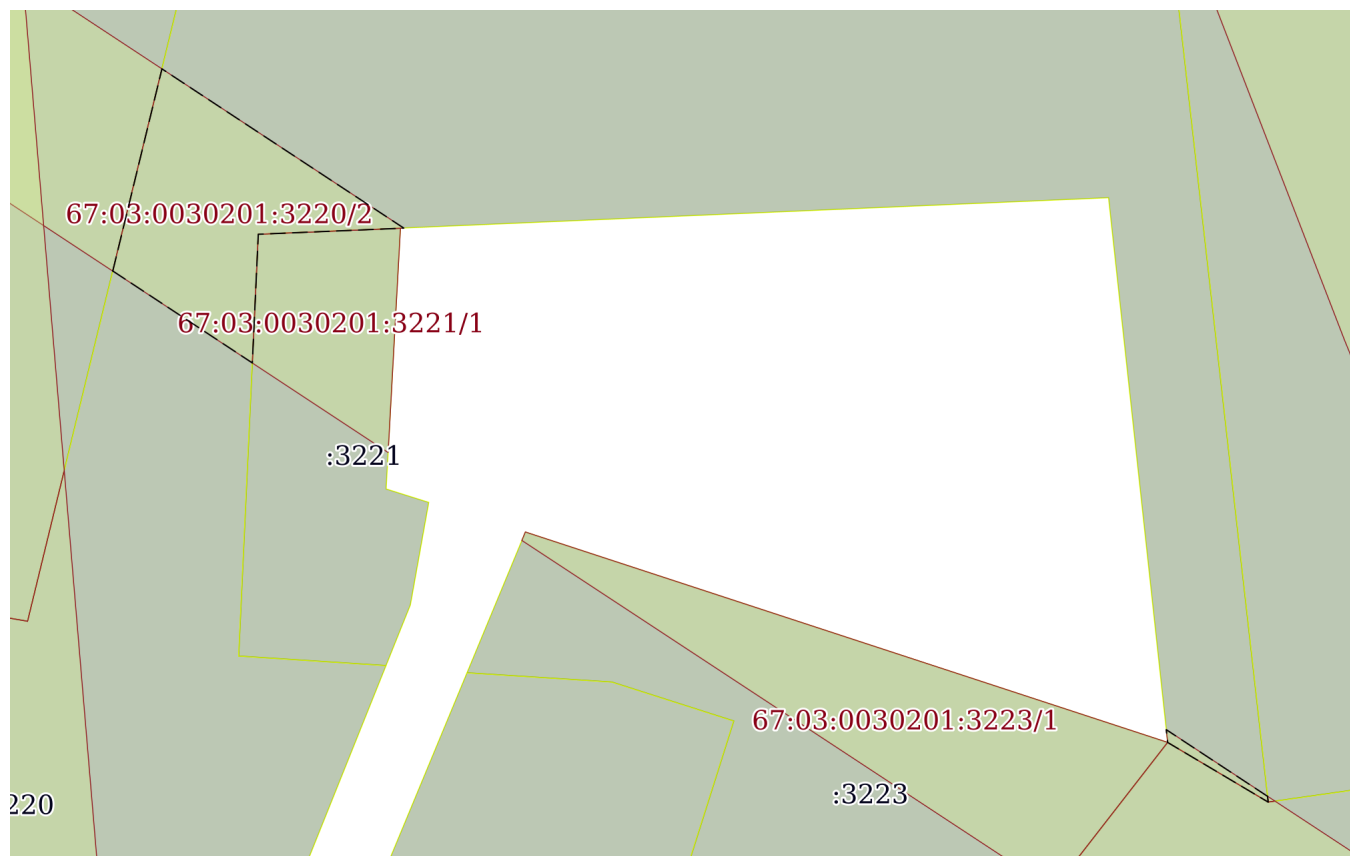
25.05.2026г. № КУВИ-001/2026-70914843

Кадастровый номер:

67:03:0030201:3220

План (чертеж, схема) части земельного участка

Учетный номер части: 67:03:0030201:3220/2



Масштаб 1:800

Условные обозначения:



ДОКУМЕНТ ПОДПИСАН
ЭЛЕКТРОННОЙ ПОДПИСЬЮ

Сертификат: 83997148184797998005552191040001978443

Владелец: ПУБЛИЧНО-ПРАВОВАЯ КОМПАНИЯ

РОСКАДАСТР

Действителен: с 24.12.2025 по 19.03.2027

полное наименование должности

инициалы, фамилия

Земельный участок

вид объекта недвижимости

Лист № 3 раздела 4

Всего листов раздела 4: 3

Всего разделов: 8

Всего листов выписки: 16

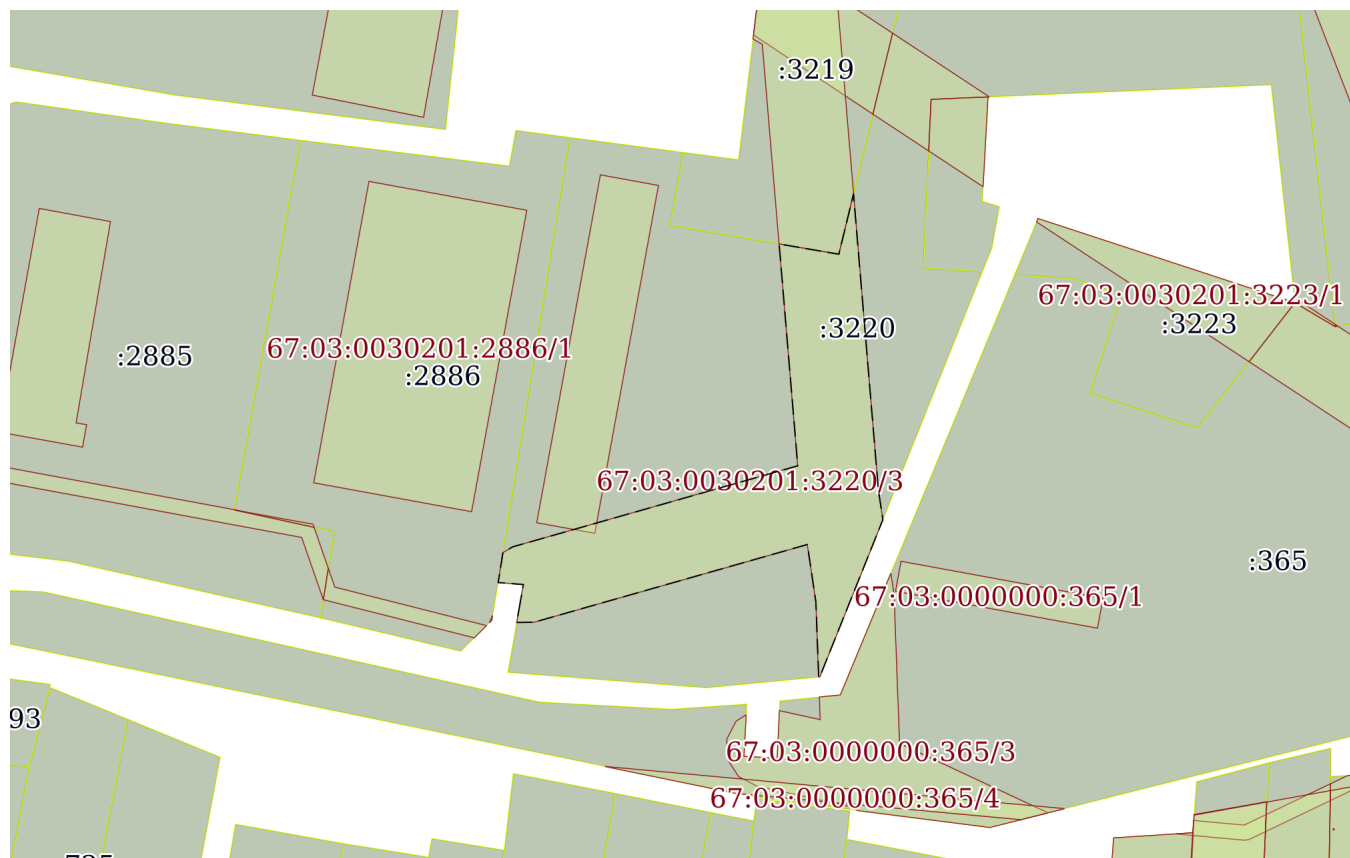
25.05.2026г. № КУВИ-001/2026-70914843

Кадастровый номер:

67:03:0030201:3220

План (чертеж, схема) части земельного участка

Учетный номер части: 67:03:0030201:3220/3



Масштаб 1:2000

Условные обозначения:



ДОКУМЕНТ ПОДПИСАН
ЭЛЕКТРОННОЙ ПОДПИСЬЮ

Сертификат: 83997148184797998005552191040001978443

Владелец: ПУБЛИЧНО-ПРАВОВАЯ КОМПАНИЯ

РОСКАДАСТР

Действителен: с 24.12.2025 по 19.03.2027

полное наименование должности

инициалы, фамилия

Выписка из Единого государственного реестра недвижимости об объекте недвижимости
Сведения о частях земельного участка

Земельный участок			
вид объекта недвижимости			
Лист № 1 раздела 4.1	Всего листов раздела 4.1: 2	Всего разделов: 8	Всего листов выписки: 16
25.05.2026г. № КУВИ-001/2026-70914843			
Кадастровый номер:		67:03:0030201:3220	

Учетный номер части	Площадь, м2	Содержание ограничения в использовании или ограничения права на объект недвижимости или обременения объекта недвижимости
1	2	3
67:03:0030201:3220/1	1498	данные отсутствуют
67:03:0030201:3220/2	417	вид ограничения (обременения): ограничения прав на земельный участок, предусмотренные статьей 56 Земельного кодекса Российской Федерации; Срок действия: не установлен; реквизиты документа-основания: землеустроительное дело от 07.07.2014 № б/н выдан: -; Содержание ограничения (обременения): Постановление Правительства РФ от 24.02.2009 г. № 160; Реестровый номер границы: 67:03-6.81; Вид объекта реестра границ: Зона с особыми условиями использования территории; Вид зоны по документу: Охранная зона ВЛ - 10 кВ №1008 ПС Акатово (ВЛ 10 кВ №1008 ПС Акатово) Гагаринского района, Смоленской области; Тип зоны: Охранная зона инженерных коммуникаций
67:03:0030201:3220/3	3691	вид ограничения (обременения): ограничения прав на земельный участок, предусмотренные статьей 56 Земельного кодекса Российской Федерации; Срок действия: не установлен; реквизиты документа-основания: документ, содержащий необходимые для внесения в государственный кадастр недвижимости сведения об установлении или изменении территориальной зоны или зоны с особыми условиями использования территорий, либо об отмене установления такой зоны от 01.10.2019 № б/н; документ, воспроизводящий сведения, содержащиеся в решении об установлении или изменении границ зон с особыми условиями использования территорий от 01.10.2019 № б/н; постановление Правительства Российской Федерации "О порядке установления охранных зон объектов электросетевого хозяйства и особых условий использования земельных участков, расположенных в границах таких зон" от 24.02.2009 № 160 выдан: Правительство РФ; Содержание ограничения (обременения): Содержание ограничений режима использования объектов недвижимости в границах зоны с особыми условиями использования территории установлено п.п. 8, 9, 10 и 11 Правил установления охранных зон объектов электросетевого хозяйства, утвержденных Постановлением Правительства Российской Федерации от 24.02.2009г.

полное наименование должности	 ДОКУМЕНТ ПОДПИСАН ЭЛЕКТРОННОЙ ПОДПИСЬЮ Сертификат: 83997148184797998005552191040001978443 Владелец: ПУБЛИЧНО-ПРАВОВАЯ КОМПАНИЯ РОСКАДАСТР Действителен: с 24.12.2025 по 19.03.2027	инициалы, фамилия

Земельный участок			
вид объекта недвижимости			
Лист № 2 раздела 4.1	Всего листов раздела 4.1: 2	Всего разделов: 8	Всего листов выписки: 16
25.05.2026г. № КУВИ-001/2026-70914843			
Кадастровый номер:		67:03:0030201:3220	
		№160 "О порядке установления охранных зон объектов электросетевого хозяйства и особых условий использования земельных участков, расположенных в границах таких зон; Реестровый номер границы: 67:03-6.453; Вид объекта реестра границ: Зона с особыми условиями использования территории; Вид зоны по документу: Зона с особыми условиями использования территории Л-1026 ПС 110/35/10кВ Гагарин; Тип зоны: Охранная зона инженерных коммуникаций	

полное наименование должности	 ДОКУМЕНТ ПОДПИСАН ЭЛЕКТРОННОЙ ПОДПИСЬЮ Сертификат: 83997148184797998005552191040001978443 Владелец: ПУБЛИЧНО-ПРАВОВАЯ КОМПАНИЯ РОСКАДАСТР Действителен: с 24.12.2025 по 19.03.2027	инициалы, фамилия
-------------------------------	---	-------------------

Выписка из Единого государственного реестра недвижимости об объекте недвижимости

Сведения о частях земельного участка

Земельный участок			
вид объекта недвижимости			
Лист № 1 раздела 4.2	Всего листов раздела 4.2: 3	Всего разделов: 8	Всего листов выписки: 16
25.05.2026г. № КУВИ-001/2026-70914843			
Кадастровый номер:		67:03:0030201:3220	

Сведения о характерных точках границы части (частей) земельного участка				
Учетный номер части: 67:03:0030201:3220/1				
Система координат МСК-67, зона 2				
Номер точки	Координаты, м		Описание закрепления на местности	Средняя квадратичная погрешность определения координат характерных точек границ земельного участка, м
	X	Y		
1	2	3	4	5
1	545866.19	2224171.04	Закрепление отсутствует	2.5
2	545863.36	2224186.57	Закрепление отсутствует	2.5
3	545770.12	2224169.51	Закрепление отсутствует	2.5
4	545772.95	2224153.98	Закрепление отсутствует	2.5
1	545866.19	2224171.04	Закрепление отсутствует	2.5

полное наименование должности		ДОКУМЕНТ ПОДПИСАН ЭЛЕКТРОННОЙ ПОДПИСЬЮ	инициалы, фамилия
	Сертификат: 83997148184797998005552191040001978443 Владелец: ПУБЛИЧНО-ПРАВОВАЯ КОМПАНИЯ РОСКАДАСТР Действителен: с 24.12.2025 по 19.03.2027		

Земельный участок

вид объекта недвижимости

Лист № 2 раздела 4.2

Всего листов раздела 4.2: 3

Всего разделов: 8

Всего листов выписки: 16

25.05.2026г. № КУВИ-001/2026-70914843

Кадастровый номер:

67:03:0030201:3220

Сведения о характерных точках границы части (частей) земельного участка

Учетный номер части: 67:03:0030201:3220/2

Система координат МСК-67, зона 2

Номер точки	Координаты, м		Описание закрепления на местности	Средняя квадратичная погрешность определения координат характерных точек границ земельного участка, м
	X	Y		
1	2	3	4	5
1	545882.5	2224244.09	-	-
2	545872.64	2224259.05	-	-
3	545886.44	2224259.69	-	2.5
4	545887.08	2224274.93	-	2.5
5	545887.1	2224275.29	-	-
6	545904.18	2224249.36	-	-
1	545882.5	2224244.09	-	-
1	545826.15	2224367.91	-	-
2	545833.3	2224357.05	-	-
3	545831.93	2224357.2	-	2.5
4	545825.53	2224367.98	-	2.5
1	545826.15	2224367.91	-	-



ДОКУМЕНТ ПОДПИСАН
ЭЛЕКТРОННОЙ ПОДПИСЬЮ

Сертификат: 83997148184797998005552191040001978443
Владелец: ПУБЛИЧНО-ПРАВОВАЯ КОМПАНИЯ
РОСКАДАСТР
Действителен: с 24.12.2025 по 19.03.2027

полное наименование должности

инициалы, фамилия

Земельный участок

вид объекта недвижимости

Лист № 3 раздела 4.2

Всего листов раздела 4.2: 3

Всего разделов: 8

Всего листов выписки: 16

25.05.2026г. № КУВИ-001/2026-70914843

Кадастровый номер:

67:03:0030201:3220

Сведения о характерных точках границы части (частей) земельного участка

Учетный номер части: 67:03:0030201:3220/3

Система координат

Номер точки	Координаты, м		Описание закрепления на местности	Средняя квадратичная погрешность определения координат характерных точек границ земельного участка, м
	X	Y		
1	2	3	4	5
1	545751.86	2224149.59	-	-
2	545756.35	2224150.38	-	-
3	545756.89	2224143.62	-	-
4	545764.89	2224144.9	-	-
5	545766.45	2224147.51	-	-
6	545788.19	2224223.93	-	-
7	545847.68	2224218.94	-	-
8	545844.93	2224234.95	-	-
9	545861.09	2224238.88	-	-
10	545781.67	2224245.55	-	-
11	545773.72	2224246.74	-	-
12	545731.58	2224229.83	-	-
13	545731.55	2224229.54	-	-
14	545751.71	2224228.79	-	-
15	545767.09	2224226.5	-	-
16	545746.25	2224153.25	-	-
17	545746.18	2224148.59	-	-
1	545751.86	2224149.59	-	-



ДОКУМЕНТ ПОДПИСАН
ЭЛЕКТРОННОЙ ПОДПИСЬЮ

Сертификат: 83997148184797998005552191040001978443
Владелец: ПУБЛИЧНО-ПРАВОВАЯ КОМПАНИЯ
РОСКАДАСТР
Действителен: с 24.12.2025 по 19.03.2027

полное наименование должности

инициалы, фамилия