

Филиал публично-правовой компании "Роскадастр" по Волгоградской области
полное наименование органа регистрации прав
Выписка из Единого государственного реестра недвижимости об объекте недвижимости



Сведения о характеристиках объекта недвижимости

На основании запроса от 21.05.2026, поступившего на рассмотрение 21.05.2026, сообщаем, что согласно записям Единого государственного реестра недвижимости:

Раздел 1 Лист 1

Земельный участок	
вид объекта недвижимости	
Лист № 1 раздела 1	Всего листов раздела 1: 3
	Всего разделов: 8
	Всего листов выписки: 17
21.05.2026г. № КУВИ-001/2026-69458986	
Кадастровый номер:	34:34:050041:35
Номер кадастрового квартала:	34:34:050041
Дата присвоения кадастрового номера:	19.09.2008
Ранее присвоенный государственный учетный номер:	34:34:5:46:306
Местоположение:	обл. Волгоградская, г. Волгоград, ул. Лужская, 28
Площадь:	581
Кадастровая стоимость, руб.:	3464055.63
Кадастровые номера расположенных в пределах земельного участка объектов недвижимости:	34:34:030070:4366
Кадастровые номера объектов недвижимости, из которых образован объект недвижимости:	данные отсутствуют
Кадастровые номера образованных объектов недвижимости:	данные отсутствуют
Категория земель:	Земли населенных пунктов
Виды разрешенного использования:	строительство и эксплуатация здания предприятия торговой деятельности
Сведения о кадастровом инженере:	данные отсутствуют
Сведения о лесах, водных объектах и об иных природных объектах, расположенных в пределах земельного участка:	данные отсутствуют
Сведения о том, что земельный участок полностью расположен в границах зоны с особыми условиями использования территории, территории объекта культурного наследия, сельскохозяйственного угодья в составе земель сельскохозяйственного назначения, публичного сервитута	данные отсутствуют
Сведения о том, что земельный участок расположен в границах особой экономической зоны, территории опережающего развития, зоны территориального развития в Российской Федерации, игровой зоны:	данные отсутствуют

полное наименование должности	 ДОКУМЕНТ ПОДПИСАН ЭЛЕКТРОННОЙ ПОДПИСЬЮ	инициалы, фамилия
	Сертификат: 83997148184797998005552191040001978443 Владелец: ПУБЛИЧНО-ПРАВОВАЯ КОМПАНИЯ РОСКАДАСТР Действителен: с 24.12.2025 по 19.03.2027	

Земельный участок			
вид объекта недвижимости			
Лист № 2 раздела 1	Всего листов раздела 1: 3	Всего разделов: 8	Всего листов выписки: 17
21.05.2026г. № КУВИ-001/2026-69458986			
Кадастровый номер:		34:34:050041:35	
Сведения о том, что земельный участок расположен в границах особо охраняемой природной территории, Байкальской природной территории и ее экологических зон, лесопарковом зеленом поясе, охотничьего угодья, лесничества:		данные отсутствуют	
Сведения о расположении земельного участка и (или) расположенного на нем объекта недвижимости в границах территории, в отношении которой принято решение о резервировании земель для государственных или муниципальных нужд:		данные отсутствуют	
Сведения о результатах проведения государственного земельного надзора:		данные отсутствуют	
Сведения о расположении земельного участка в границах территории, в отношении которой утвержден проект межевания территории:		данные отсутствуют	
Условный номер земельного участка:		данные отсутствуют	
Сведения о принятии акта и (или) заключении договора, предусматривающих предоставление в соответствии с земельным законодательством исполнительным органом государственным органом власти или органом местного самоуправления, находящегося в государственной или муниципальной собственности земельного участка для строительства наемного дома социального использования или наемного дома коммерческого использования:		данные отсутствуют	
Сведения о том, что земельный участок или земельные участки образованы на основании решения об изъятии земельного участка и (или) расположенного на нем объекта недвижимости для государственных или муниципальных нужд:		данные отсутствуют	
Сведения о том, что земельный участок образован из земель или земельного участка, государственная собственность на которые не разграничена:		данные отсутствуют	
Сведения о наличии земельного спора о местоположении границ земельных участков:		данные отсутствуют	
Статус записи об объекте недвижимости:		Сведения об объекте недвижимости имеют статус "актуальные"	
Особые отметки:		Сведения об ограничениях права на объект недвижимости, обременениях данного объекта, не зарегистрированных в реестре прав, ограничений прав и обременений недвижимого имущества: вид	



ДОКУМЕНТ ПОДПИСАН
ЭЛЕКТРОННОЙ ПОДПИСЬЮ

Сертификат: 83997148184797998005552191040001978443

Владелец: ПУБЛИЧНО-ПРАВОВАЯ КОМПАНИЯ

РОСКАДАСТР

Действителен: с 24.12.2025 по 19.03.2027

полное наименование должности

инициалы, фамилия

Земельный участок			
вид объекта недвижимости			
Лист № 3 раздела 1	Всего листов раздела 1: 3	Всего разделов: 8	Всего листов выписки: 17
21.05.2026г. № КУВИ-001/2026-69458986			
Кадастровый номер:		34:34:050041:35	
		ограничения (обременения): ограничения прав на земельный участок, предусмотренные статьей 56 Земельного кодекса Российской Федерации; срок действия: с 25.07.2016; реквизиты документа-основания: приказ "Об утверждении проекта зон санитарной охраны водозаборного сооружения и площадки ВОС цеха группы "Центральных ВОС" участка ВОС "М. Горького" Советского района г. Волгограда" от 15.12.2011 № 864/01 выдан: Комитет природных ресурсов и охраны окружающей среды Администрации Волгоградской области. вид ограничения (обременения): ограничения прав на земельный участок, предусмотренные статьей 56 Земельного кодекса Российской Федерации; срок действия: с 02.08.2016; реквизиты документа-основания: приказ "Об утверждении проекта "Зоны санитарной охраны водозаборного сооружения и площадки ВОС цеха группы "Южных ВОС" Кировского района г. Волгограда" от 03.02.2012 № 52/01 выдан: Комитет природных ресурсов и охраны окружающей среды Администрации Волгоградской области. вид ограничения (обременения): ограничения прав на земельный участок, предусмотренные статьей 56 Земельного кодекса Российской Федерации; срок действия: с 29.03.2018; реквизиты документа-основания: решение комитета по управлению государственным имуществом Волгоградской области "Об утверждении границ охранной зоны газораспределительной сети - "Сооружение - газораспределительная сеть на территории Ворошиловского района г. Волгограда" от 23.11.2017 № 1365 выдан: Комитет по управлению государственным имуществом Волгоградской области. вид ограничения (обременения): ограничения прав на земельный участок, предусмотренные статьей 56 Земельного кодекса Российской Федерации; срок действия: с 09.12.2021; реквизиты документа-основания: решение "Об изменении зоны с особыми условиями использования территории – охранной зоны газораспределительной сети, ограничений (обременений) на входящие в нее земельные участки и утверждении её границ" от 24.12.2025 № 1230 выдан: Комитет по управлению государственным имуществом Волгоградской области; решение комитета по управлению государственным имуществом Волгоградской области "Об утверждении границ охранной зоны газораспределительной сети - "Сооружение - газораспределительная сеть на территории Ворошиловского района г. Волгограда" от 23.11.2017 № 1365 выдан: Комитет по управлению государственным имуществом Волгоградской области.	
Получатель выписки:		Смолянинова Надежда Равильевна, действующий(ая) на основании документа "Доверенность" от имени заявителя Публичное акционерное общество "Сбербанк России", 7707083893	

полное наименование должности	 <p>ДОКУМЕНТ ПОДПИСАН ЭЛЕКТРОННОЙ ПОДПИСЬЮ</p> <p>Сертификат: 83997148184797998005552191040001978443 Владелец: ПУБЛИЧНО-ПРАВОВАЯ КОМПАНИЯ РОСКАДАСТР Действителен: с 24.12.2025 по 19.03.2027</p>	инициалы, фамилия
-------------------------------	--	-------------------

Выписка из Единого государственного реестра недвижимости об объекте недвижимости
Сведения о зарегистрированных правах

Земельный участок			
вид объекта недвижимости			
Лист № 1 раздела 2	Всего листов раздела 2: 2	Всего разделов: 8	Всего листов выписки: 17
21.05.2026г. № КУВИ-001/2026-69458986			
Кадастровый номер:		34:34:050041:35	
1	Правообладатель (правообладатели):	1.1	Нарынова Аделина Геннадьевна 05.05.2004
	Сведения о возможности предоставления третьим лицам персональных данных физического лица:	1.1.1	данные отсутствуют
2	Вид, номер, дата и время государственной регистрации права:	2.1	Общая долевая собственность, 7/20 34:34:050041:35-34/116/2023-11 01.03.2023 08:15:06
3	Сведения об осуществлении государственной регистрации сделки, права без необходимого в силу закона согласия третьего лица, органа:	3.1	данные отсутствуют
4	Ограничение прав и обременение объекта недвижимости:	не зарегистрировано	
1	Правообладатель (правообладатели):	1.2	Придачук Максим Петрович 27.02.1976
	Сведения о возможности предоставления третьим лицам персональных данных физического лица:	1.2.1	данные отсутствуют
2	Вид, номер, дата и время государственной регистрации права:	2.2	Общая долевая собственность, 7/20 34:34:050041:35-34/120/2022-9 27.01.2022 16:15:10
3	Сведения об осуществлении государственной регистрации сделки, права без необходимого в силу закона согласия третьего лица, органа:	3.2	данные отсутствуют
4	Ограничение прав и обременение объекта недвижимости:	не зарегистрировано	
1	Правообладатель (правообладатели):	1.3	Публичное акционерное общество "Сбербанк России", ИНН: 7707083893, ОГРН: 1027700132195, контактная информация: algankudinov@sberbank.ru, Россия, г. Москва, ул. им. Вавилова, 19
	Сведения о возможности предоставления третьим лицам персональных данных физического лица:	1.3.1	данные отсутствуют
2	Вид, номер, дата и время государственной регистрации права:	2.3	Общая долевая собственность, 3/10 34-34-01/065/2013-248 05.03.2013 00:00:00
3	Сведения об осуществлении государственной регистрации сделки, права без необходимого в силу закона согласия третьего лица, органа:	3.3	данные отсутствуют
4	Ограничение прав и обременение объекта недвижимости:	не зарегистрировано	




ДОКУМЕНТ ПОДПИСАН
ЭЛЕКТРОННОЙ ПОДПИСЬЮ

Сертификат: 83997148184797998005552191040001978443
Владелец: ПУБЛИЧНО-ПРАВОВАЯ КОМПАНИЯ
РОСКАДАСТР
Действителен: с 24.12.2025 по 19.03.2027

полное наименование должности

инициалы, фамилия

Земельный участок	
вид объекта недвижимости	
Лист № 2 раздела 2	Всего листов раздела 2: 2
Всего разделов: 8	
Всего листов выписки: 17	
21.05.2026г. № КУВИ-001/2026-69458986	
Кадастровый номер:	34:34:050041:35
5	Договоры участия в долевом строительстве: не зарегистрировано
6	Заявленные в судебном порядке права требования: данные отсутствуют
7	Сведения о возможности предоставления третьим лицам персональных данных физического лица: данные отсутствуют
8	Сведения о возражении в отношении зарегистрированного права: данные отсутствуют
9	Сведения о наличии решения об изъятии объекта недвижимости для государственных и муниципальных нужд: данные отсутствуют
10	Сведения о невозможности государственной регистрации без личного участия правообладателя или его законного представителя: данные отсутствуют
11	Правопритязания и сведения о наличии поступивших, но не рассмотренных заявлений о проведении государственной регистрации права (перехода, прекращения права), ограничения права или обременения объекта недвижимости, сделки в отношении объекта недвижимости: отсутствуют
11	Сведения о невозможности государственной регистрации перехода, прекращения, ограничения права на земельный участок из земель сельскохозяйственного назначения: данные отсутствуют

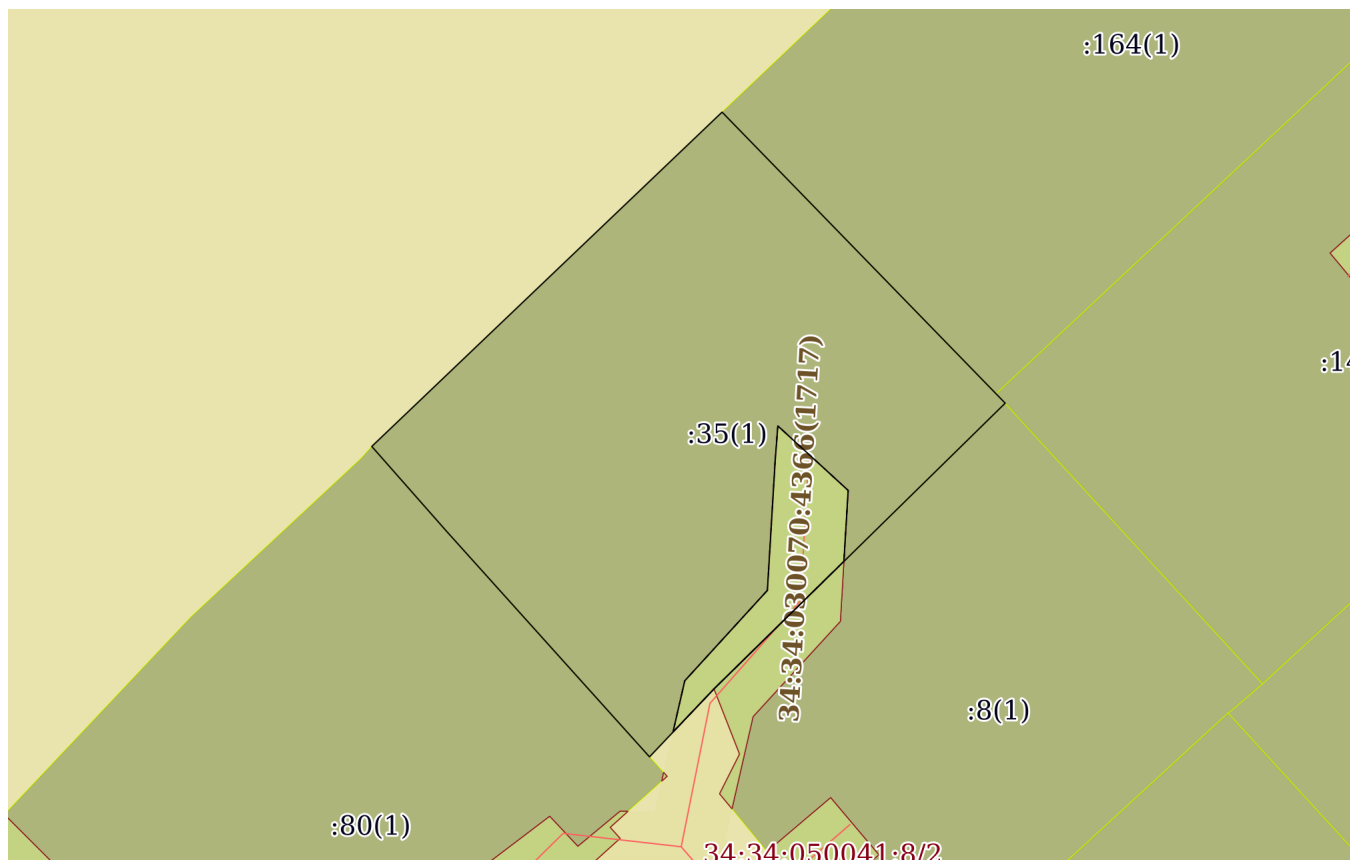
полное наименование должности		ДОКУМЕНТ ПОДПИСАН ЭЛЕКТРОННОЙ ПОДПИСЬЮ	инициалы, фамилия
	Сертификат: 83997148184797998005552191040001978443 Владелец: ПУБЛИЧНО-ПРАВОВАЯ КОМПАНИЯ РОСКАДАСТР Действителен: с 24.12.2025 по 19.03.2027		

Выписка из Единого государственного реестра недвижимости об объекте недвижимости

Описание местоположения земельного участка

Земельный участок			
вид объекта недвижимости			
Лист № 1 раздела 3	Всего листов раздела 3: 1	Всего разделов: 8	Всего листов выписки: 17
21.05.2026г. № КУВИ-001/2026-69458986			
Кадастровый номер:		34:34:050041:35	

План (чертеж, схема) земельного участка



Масштаб 1:400

Условные обозначения:

полное наименование должности	инициалы, фамилия	



ДОКУМЕНТ ПОДПИСАН
ЭЛЕКТРОННОЙ ПОДПИСЬЮ

Сертификат: 83997148184797998005552191040001978443
Владелец: ПУБЛИЧНО-ПРАВОВАЯ КОМПАНИЯ
РОСКАДАСТР
Действителен: с 24.12.2025 по 19.03.2027

Выписка из Единого государственного реестра недвижимости об объекте недвижимости

Описание местоположения земельного участка

Земельный участок			
вид объекта недвижимости			
Лист № 1 раздела 3.1	Всего листов раздела 3.1: 1	Всего разделов: 8	Всего листов выписки: 17
21.05.2026г. № КУВИ-001/2026-69458986			
Кадастровый номер:		34:34:050041:35	

Описание местоположения границ земельного участка							
№ п/п	Номер точки		Дирекционный угол	Горизонтальное положение, м	Описание закрепления на местности	Кадастровые номера смежных участков	Сведения об адресах правообладателей смежных земельных участков
	начальная	конечная					
1	2	3	4	5	6	7	8
1	1.1.1	1.1.2	223°28.1`	5.03	данные отсутствуют	данные отсутствуют	данные отсутствуют
2	1.1.2	1.1.3	318°2.0`	16.3	данные отсутствуют	34:34:050041:80(1)	400120, обл. Волгоградская, г. Волгоград, ул. Котлубанская, д. 87; 400054, Волгоградская обл, г. Волгоград, ул. Радомская, д. 52
3	1.1.3	1.1.4	318°37.6`	6.04	данные отсутствуют	34:34:050041:80(1)	400120, обл. Волгоградская, г. Волгоград, ул. Котлубанская, д. 87; 400054, Волгоградская обл, г. Волгоград, ул. Радомская, д. 52
4	1.1.4	1.1.5	46°19.6`	25.96	данные отсутствуют	данные отсутствуют	данные отсутствуют
5	1.1.5	1.1.6	135°48.0`	21.77	данные отсутствуют	данные отсутствуют	данные отсутствуют
6	1.1.5	1.1.5			данные отсутствуют	34:34:050041:164(1)	Россия, Волгоградская обл., г. Волгоград, ул. Череповецкая, дом 11, блок 4, кв. 37
7	1.1.6	1.1.1	225°32.2`	21.87	данные отсутствуют	34:34:050041:8(1)	Россия, Волгоградская обл., г. Волгоград, ул. Елецкая, дом №5, кв. 36
8	1.1.6	1.1.6			данные отсутствуют	34:34:050041:145(1)	Россия, Волгоградская обл., г. Волгоград, ул. Череповецкая, дом 11, блок 4, кв. 37

полное наименование должности		ДОКУМЕНТ ПОДПИСАН ЭЛЕКТРОННОЙ ПОДПИСЬЮ	инициалы, фамилия
	Сертификат: 83997148184797998005552191040001978443 Владелец: ПУБЛИЧНО-ПРАВОВАЯ КОМПАНИЯ РОСКАДАСТР Действителен: с 24.12.2025 по 19.03.2027		

Выписка из Единого государственного реестра недвижимости об объекте недвижимости

Описание местоположения земельного участка

Земельный участок			
вид объекта недвижимости			
Лист № 1 раздела 3.2	Всего листов раздела 3.2: 1	Всего разделов: 8	Всего листов выписки: 17
21.05.2026г. № КУВИ-001/2026-69458986			
Кадастровый номер:		34:34:050041:35	

Сведения о характерных точках границы земельного участка				
Система координат МСК-34, Зона 1				
Номер точки	Координаты, м		Описание закрепления на местности	Средняя квадратичная погрешность определения координат характерных точек границ земельного участка, м
	X	Y		
1	2	3	4	5
1	482191.15	1404642.48	-	0.1
2	482206.47	1404658.09	-	0.1
3	482222.08	1404642.91	-	0.1
4	482204.15	1404624.13	-	0.1
5	482199.62	1404628.12	-	0.1
6	482187.5	1404639.02	-	0.1
1	482191.15	1404642.48	-	0.1



ДОКУМЕНТ ПОДПИСАН
ЭЛЕКТРОННОЙ ПОДПИСЬЮ

Сертификат: 83997148184797998005552191040001978443
Владелец: ПУБЛИЧНО-ПРАВОВАЯ КОМПАНИЯ
РОСКАДАСТР
Действителен: с 24.12.2025 по 19.03.2027

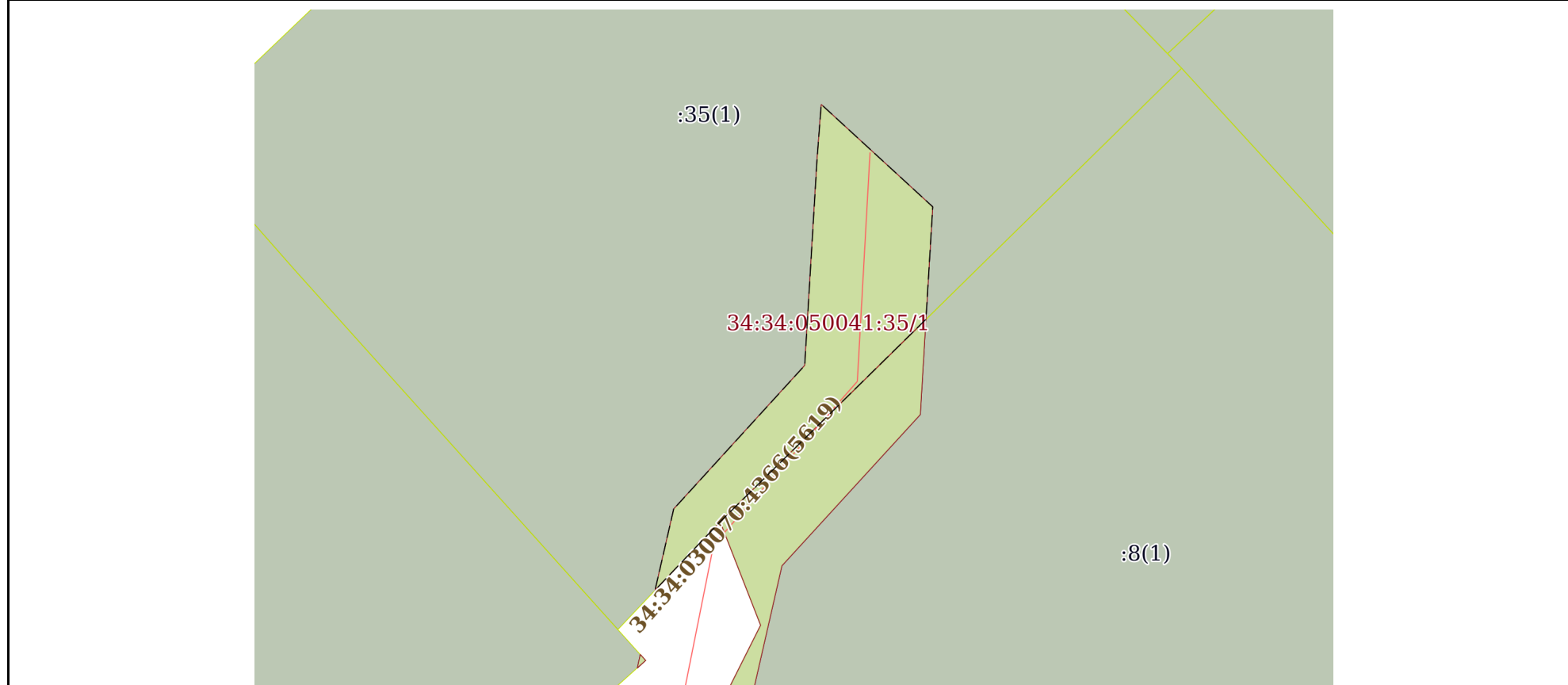
полное наименование должности

инициалы, фамилия

Выписка из Единого государственного реестра недвижимости об объекте недвижимости
Сведения о частях земельного участка

Земельный участок			
вид объекта недвижимости			
Лист № 1 раздела 4	Всего листов раздела 4: 2	Всего разделов: 8	Всего листов выписки: 17
21.05.2026г. № КУВИ-001/2026-69458986			
Кадастровый номер:		34:34:050041:35	

План (чертеж, схема) части земельного участка Учетный номер части: 34:34:050041:35/1



Масштаб 1:200 Условные обозначения:

полное наименование должности		ДОКУМЕНТ ПОДПИСАН ЭЛЕКТРОННОЙ ПОДПИСЬЮ	инициалы, фамилия
	Сертификат: 83997148184797998005552191040001978443 Владелец: ПУБЛИЧНО-ПРАВОВАЯ КОМПАНИЯ РОСКАДАСТР Действителен: с 24.12.2025 по 19.03.2027		

Земельный участок

вид объекта недвижимости

Лист № 2 раздела 4

Всего листов раздела 4: 2

Всего разделов: 8

Всего листов выписки: 17

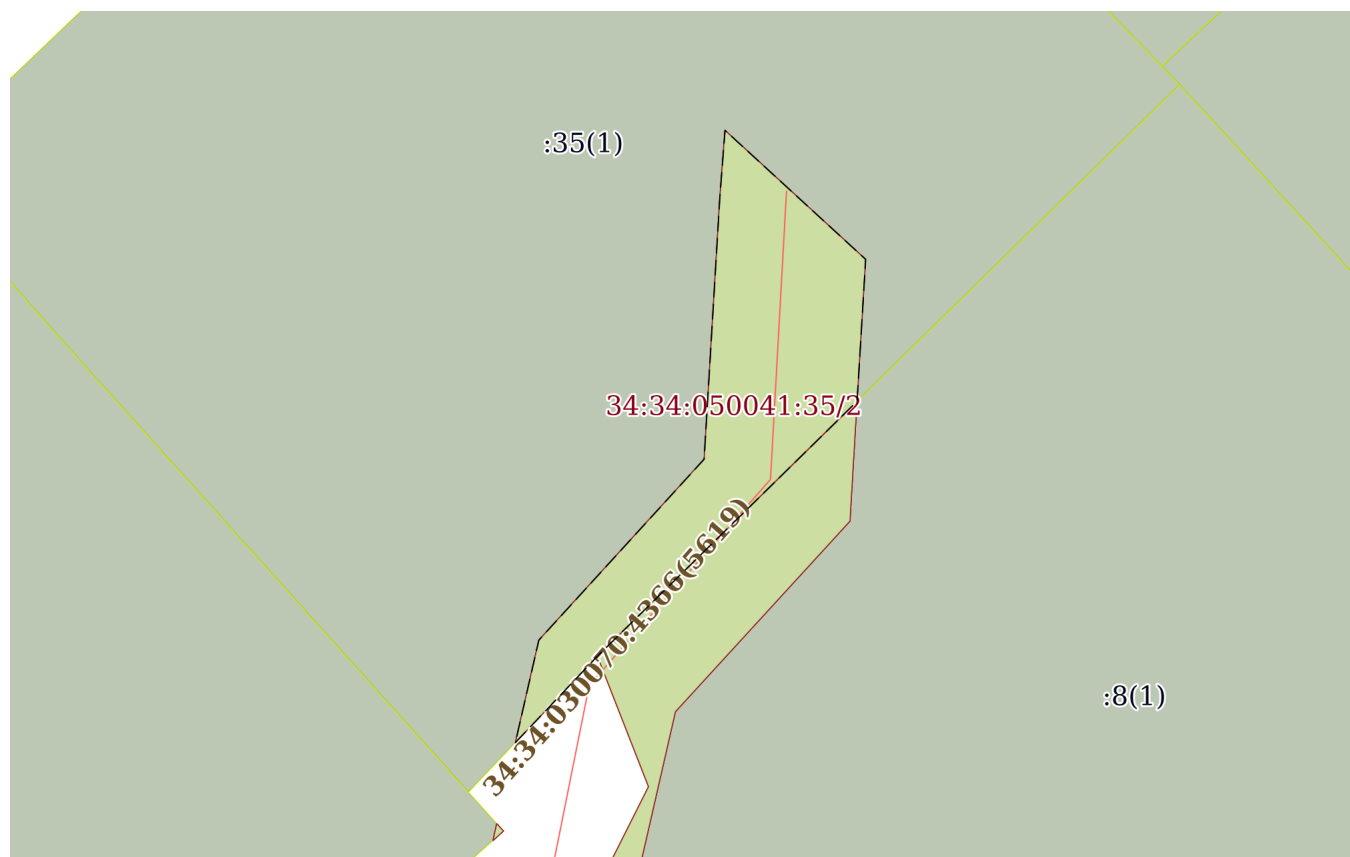
21.05.2026г. № КУВИ-001/2026-69458986

Кадастровый номер:

34:34:050041:35

План (чертеж, схема) части земельного участка

Учетный номер части: 34:34:050041:35/2



Масштаб 1:200

Условные обозначения:



ДОКУМЕНТ ПОДПИСАН
ЭЛЕКТРОННОЙ ПОДПИСЬЮ

Сертификат: 83997148184797998005552191040001978443

Владелец: ПУБЛИЧНО-ПРАВОВАЯ КОМПАНИЯ

РОСКАДАСТР

Действителен: с 24.12.2025 по 19.03.2027

полное наименование должности

инициалы, фамилия

Выписка из Единого государственного реестра недвижимости об объекте недвижимости

Сведения о частях земельного участка

Земельный участок			
вид объекта недвижимости			
Лист № 1 раздела 4.1	Всего листов раздела 4.1: 5	Всего разделов: 8	Всего листов выписки: 17
21.05.2026г. № КУВИ-001/2026-69458986			
Кадастровый номер:		34:34:050041:35	

Учетный номер части	Площадь, м2	Содержание ограничения в использовании или ограничения права на объект недвижимости или обременения объекта недвижимости
1	2	3
34:34:050041:35/1	41	<p>вид ограничения (обременения): ограничения прав на земельный участок, предусмотренные статьей 56 Земельного кодекса Российской Федерации;</p> <p>Срок действия: не установлен;</p> <p>реквизиты документа-основания: решение комитета по управлению государственным имуществом Волгоградской области "Об утверждении границ охранной зоны газораспределительной сети - "Сооружение - газораспределительная сеть на территории Ворошиловского района г. Волгограда" от 23.11.2017 № 1365 выдан: Комитет по управлению государственным имуществом Волгоградской области;</p> <p>Содержание ограничения (обременения): Ограничения использования объектов недвижимости в границах зоны с особыми условиями использования территорий установлены в соответствии с Постановлением Правительства РФ от 20 ноября 2000 г. №878 "Об утверждении Правил охраны газораспределительных сетей". На земельные участки, входящие в охранные зоны газораспределительных сетей, в целях предупреждения их повреждения или нарушения условий их нормальной эксплуатации налагаются ограничения (обременения), которыми запрещается: а) строить объекты жилищно-гражданского и производственного назначения; б) сносить и реконструировать мосты, коллекторы, автомобильные и железные дороги с расположенными на них газораспределительными сетями без предварительного выноса этих газопроводов по согласованию с эксплуатационными организациями; в) разрушать берегоукрепительные сооружения, водопропускные устройства, земляные и иные сооружения, предохраняющие газораспределительные сети от разрушений; г) перемещать, повреждать, засыпать и уничтожать опознавательные знаки, контрольно-измерительные пункты и другие устройства газораспределительных сетей; д) устраивать свалки и склады, разливать растворы кислот, солей, щелочей и других химически активных веществ; е) огораживать и перегораживать охранные зоны, препятствовать доступу персонала эксплуатационных организаций к газораспределительным сетям, проведению обслуживания и устранению повреждений газораспределительных сетей; ж) разводить огонь и размещать источники огня; з) рыть погреба, копать и обрабатывать почву сельскохозяйственными и мелиоративными орудиями и механизмами на глубину более 0,3 метра; и) открывать калитки и двери газорегуляторных пунктов, станций катодной и дренажной защиты, люки подземных колодцев, включать или отключать электроснабжение средств связи, освещения и систем телемеханики; к) набрасывать, приставлять и привязывать к опорам и надземным газопроводам,</p>



ДОКУМЕНТ ПОДПИСАН
ЭЛЕКТРОННОЙ ПОДПИСЬЮ

Сертификат: 83997148184797998005552191040001978443

Владелец: ПУБЛИЧНО-ПРАВОВАЯ КОМПАНИЯ

РОСКАДАСТР

Действителен: с 24.12.2025 по 19.03.2027

полное наименование должности

инициалы, фамилия

Земельный участок			
вид объекта недвижимости			
Лист № 2 раздела 4.1	Всего листов раздела 4.1: 5	Всего разделов: 8	Всего листов выписки: 17

21.05.2026г. № КУВИ-001/2026-69458986

Кадастровый номер: 34:34:050041:35

		ограждениям и зданиям газораспределительных сетей посторонние предметы, лестницы, влезать на них; л) самовольно подключаться к газораспределительным сетям. Лесохозяйственные, сельскохозяйственные и другие работы, не подпадающие под указанные ограничения, и не связанные с нарушением земельного горизонта и обработкой почвы на глубину более 0,3 метра, производятся собственниками, владельцами или пользователями земельных участков в охранной зоне газораспределительной сети при условии предварительного письменного уведомления эксплуатационной организации не менее чем за 3 рабочих дня до начала работ.; Реестровый номер границы: 34.34.2.332
34:34:050041:35/2	41	вид ограничения (обременения): ограничения прав на земельный участок, предусмотренные статьей 56 Земельного кодекса Российской Федерации; Срок действия: не установлен; реквизиты документа-основания: решение "Об изменении зоны с особыми условиями использования территории – охранной зоны газораспределительной сети, ограничений (обременений) на входящие в нее земельные участки и утверждении её границ" от 24.12.2025 № 1230 выдан: Комитет по управлению государственным имуществом Волгоградской области; решение комитета по управлению государственным имуществом Волгоградской области "Об утверждении границ охранной зоны газораспределительной сети - "Сооружение - газораспределительная сеть на территории Ворошиловского района г. Волгограда" от 23.11.2017 № 1365 выдан: Комитет по управлению государственным имуществом Волгоградской области; Содержание ограничения (обременения): В соответствии с решением комитета по управлению государственным имуществом Волгоградской области и постановлением Правительства Российской Федерации от 20.11.2000г. №878 "Об утверждении Правил охраны газораспределительных сетей" на земельные участки, входящие в охранные зоны газораспределительных сетей, в целях предупреждения их повреждения или нарушения условий их нормальной эксплуатации налагаются ограничения (обременения), которыми запрещается: а) строить объекты жилищно-гражданского и производственного назначения; б) сносить и реконструировать мосты, коллекторы, автомобильные и железные дороги с расположенными на них газораспределительными сетями без предварительного выноса этих газопроводов по согласованию с эксплуатационными организациями; в) разрушать берегоукрепительные сооружения, водопропускные устройства, земляные и иные сооружения, предохраняющие газораспределительные сети от разрушений; г) перемещать, повреждать, засыпать и уничтожать опознавательные знаки, контрольно-измерительные пункты и другие устройства газораспределительных сетей; д) устраивать свалки и склады, разливать растворы кислот, солей, щелочей и других химически активных веществ; е) огораживать и перегораживать охранные зоны, препятствовать доступу персонала эксплуатационных организаций к газораспределительным сетям, проведению обслуживания и устранению повреждений газораспределительных сетей; ж) разводить огонь и размещать источники огня; з) рыть погреба, копать и обрабатывать почву сельскохозяйственными и мелиоративными орудиями и



ДОКУМЕНТ ПОДПИСАН
ЭЛЕКТРОННОЙ ПОДПИСЬЮ

Сертификат: 83997148184797998005552191040001978443

Владелец: ПУБЛИЧНО-ПРАВОВАЯ КОМПАНИЯ

РОСКАДАСТР

Действителен: с 24.12.2025 по 19.03.2027

полное наименование должности

инициалы, фамилия

Земельный участок			
вид объекта недвижимости			
Лист № 3 раздела 4.1	Всего листов раздела 4.1: 5	Всего разделов: 8	Всего листов выписки: 17

21.05.2026г. № КУВИ-001/2026-69458986

Кадастровый номер:

34:34:050041:35

		<p>механизмами на глубину более 0,3 метра; и) открывать калитки и двери газорегуляторных пунктов, станций катодной и дренажной защиты, люки подземных колодцев, включать или отключать электроснабжение средств связи, освещения и систем телемеханики; к) набрасывать, приставлять и привязывать к опорам и надземным газопроводам, ограждениям и зданиям газораспределительных сетей посторонние предметы, лестницы, влезать на них; л) самовольно подключаться к газораспределительным сетям. Лесохозяйственные, сельскохозяйственные и другие работы, не подпадающие под указанные ограничения, и не связанные с нарушением земельного горизонта и обработкой почвы на глубину более 0,3 метра, производятся собственниками, владельцами или пользователями земельных участков в охранной зоне газораспределительной сети при условии предварительного письменного уведомления эксплуатационной организации не менее чем за 3 рабочих дня до начала работ.;</p> <p>Реестровый номер границы: 34:34-6.237;</p> <p>Вид объекта реестра границ: Зона с особыми условиями использования территории;</p> <p>Вид зоны по документу: Охранная зона объекта: "Сооружение - газораспределительная сеть на территории Ворошиловского района г. Волгограда"; Тип зоны: Охранная зона трубопроводов (газопроводов, нефтепроводов и нефтепродуктопроводов, аммиакопроводов)</p>
Весь		<p>вид ограничения (обременения): ограничения прав на земельный участок, предусмотренные статьей 56 Земельного кодекса Российской Федерации;</p> <p>Срок действия: не установлен;</p> <p>реквизиты документа-основания: приказ "Об утверждении проекта зон санитарной охраны водозаборного сооружения и площадки ВОС цеха группы "Центральных ВОС" участка ВОС "М. Горького" Советского района г. Волгограда" от 15.12.2011 № 864/01 выдан: Комитет природных ресурсов и охраны окружающей среды Администрации Волгоградской области;</p> <p>Содержание ограничения (обременения): Ограничения использования объектов недвижимости в границах зоны с особыми условиями использования территорий установлены в соответствии с Приказом комитета природных ресурсов и охраны окружающей среды администрации Волгоградской области от 15.12.2011 №864/01 "Об утверждении проекта зон санитарной охраны водозаборного сооружения и площадки ВОС цеха группы "Центральных ВОС" участка ВОС "М.Горького" Советского района г.Волгограда". На территории третьего пояса зоны санитарной охраны (далее именуется - ЗСО) запрещается: отведение сточных вод в зону водозабора источника водоснабжения, включая его притоки, не отвечающих гигиеническим требованиям к охране поверхностных вод; производить рубки леса главного пользования и реконструкции, а также закрепление за лесозаготовительными предприятиями древесины на корню и лесосечного фонда долгосрочного пользования. Допускаются только рубки ухода и санитарные рубки леса; располагать стойбища и производить выпас скота, а также всякое другое использование водоема и земельных участков, лесных угодий в пределах прибрежной полосы шириной не менее 500 м,</p>



ДОКУМЕНТ ПОДПИСАН
ЭЛЕКТРОННОЙ ПОДПИСЬЮ

Сертификат: 83997148184797998005552191040001978443

Владелец: ПУБЛИЧНО-ПРАВОВАЯ КОМПАНИЯ

РОСКАДАСТР

Действителен: с 24.12.2025 по 19.03.2027

полное наименование должности

инициалы, фамилия

Земельный участок			
вид объекта недвижимости			
Лист № 4 раздела 4.1	Всего листов раздела 4.1: 5	Всего разделов: 8	Всего листов выписки: 17

21.05.2026г. № КУВИ-001/2026-69458986

Кадастровый номер:

34:34:050041:35

		<p>которое может привести к ухудшению качества или уменьшению количества воды источника водоснабжения; сброс промышленных, сельскохозяйственных, городских и ливневых сточных вод, содержание в которых химических веществ и микроорганизмов превышает установленные санитарными правилами гигиенические нормативы качества воды. На территории третьего пояса зоны санитарной охраны необходимо проводить: мероприятия по выявлению объектов, загрязняющих источники водоснабжения, с разработкой конкретных водоохранных мероприятий, обеспеченных источниками финансирования, подрядными организациями и согласованных с центром государственного санитарно-эпидемиологического надзора; регулирование отведения территории для нового строительства жилых, промышленных и сельскохозяйственных объектов; согласование изменений технологий действующих предприятий, связанных с повышением степени опасности загрязнения сточными водами источника водоснабжения. Все работы, в том числе добыча песка, гравия, а также дноуглубительные работы в пределах акватории ЗСО, допускаются по согласованию с центром государственного санитарно-эпидемиологического надзора при обосновании гидрологическими расчетами отсутствия ухудшения качества воды в створе водозабора. При наличии судоходства необходимо оборудование судов, дебаркадеров и брандвахт устройствами для сбора фановых и подсланевых вод и твердых отходов. Пристани должны быть оборудованы сливными станциями и приемниками для сбора твердых отходов.;</p> <p>Реестровый номер границы: 34.34.2.209</p>
Весь		<p>вид ограничения (обременения): ограничения прав на земельный участок, предусмотренные статьей 56 Земельного кодекса Российской Федерации;</p> <p>Срок действия: не установлен;</p> <p>реквизиты документа-основания: приказ "Об утверждении проекта "Зоны санитарной охраны водозаборного сооружения и площадки ВОС цеха группы "Южных ВОС" Кировского района г. Волгограда" от 03.02.2012 № 52/01 выдан: Комитет природных ресурсов и охраны окружающей среды Администрации Волгоградской области;</p> <p>Содержание ограничения (обременения): Ограничения использования объектов недвижимости в границах зоны с особыми условиями использования территорий установлены в соответствии с Приказом комитета природных ресурсов и охраны окружающей среды администрации Волгоградской области от 03.02.2012 №52/01 "Об утверждении проекта "Зоны санитарной охраны водозаборного сооружения и площадки ВОС цеха группы "Южных ВОС" Кировского района г.Волгограда". На территории третьего пояса зоны санитарной охраны (далее именуется - ЗСО) запрещается: отведение сточных вод в зону водозабора источника водоснабжения, включая его притоки, не отвечающих гигиеническим требованиям к охране поверхностных вод; производить рубки леса главного пользования и реконструкции, а также закрепление за лесозаготовительными предприятиями древесины на корню и лесосечного фонда долгосрочного пользования. Допускаются только рубки ухода и санитарные рубки леса; располагать стойбища и производить выпас скота, а также всякое другое использование водоема и земельных участков, лесных угодий в пределах прибрежной полосы шириной не менее 500 м, которое может привести к ухудшению</p>



ДОКУМЕНТ ПОДПИСАН
ЭЛЕКТРОННОЙ ПОДПИСЬЮ

Сертификат: 83997148184797998005552191040001978443

Владелец: ПУБЛИЧНО-ПРАВОВАЯ КОМПАНИЯ

РОСКАДАСТР

Действителен: с 24.12.2025 по 19.03.2027

полное наименование должности

инициалы, фамилия

Земельный участок			
вид объекта недвижимости			
Лист № 5 раздела 4.1	Всего листов раздела 4.1: 5	Всего разделов: 8	Всего листов выписки: 17
21.05.2026г. № КУВИ-001/2026-69458986			
Кадастровый номер:		34:34:050041:35	
		<p>качества или уменьшению количества воды источника водоснабжения; сброс промышленных, сельскохозяйственных, городских и ливневых сточных вод, содержание в которых химических веществ и микроорганизмов превышает установленные санитарными правилами гигиенические нормативы качества воды. На территории третьего пояса зоны санитарной охраны необходимо проводить: мероприятия по выявлению объектов, загрязняющих источники водоснабжения, с разработкой конкретных водоохранных мероприятий, обеспеченных источниками финансирования, подрядными организациями и согласованных с центром государственного санитарно-эпидемиологического надзора; регулирование отведения территории для нового строительства жилых, промышленных и сельскохозяйственных объектов; согласование изменений технологий действующих предприятий, связанных с повышением степени опасности загрязнения сточными водами источника водоснабжения. Все работы, в том числе добыча песка, гравия, а также дноуглубительные работы в пределах акватории ЗСО, допускаются по согласованию с центром государственного санитарно-эпидемиологического надзора при обосновании гидрологическими расчетами отсутствия ухудшения качества воды в створе водозабора. При наличии судоходства необходимо оборудование судов, дебаркадеров и брандвахт устройствами для сбора фановых и подсланевых вод и твердых отходов. Пристани должны быть оборудованы сливными станциями и приемниками для сбора твердых отходов.;</p> <p>Реестровый номер границы: 34.34.2.212</p>	

полное наименование должности	 <p>ДОКУМЕНТ ПОДПИСАН ЭЛЕКТРОННОЙ ПОДПИСЬЮ</p> <p>Сертификат: 83997148184797998005552191040001978443 Владелец: ПУБЛИЧНО-ПРАВОВАЯ КОМПАНИЯ РОСКАДАСТР Действителен: с 24.12.2025 по 19.03.2027</p>	инициалы, фамилия
-------------------------------	--	-------------------

Выписка из Единого государственного реестра недвижимости об объекте недвижимости

Сведения о частях земельного участка

Земельный участок			
вид объекта недвижимости			
Лист № 1 раздела 4.2	Всего листов раздела 4.2: 2	Всего разделов: 8	Всего листов выписки: 17
21.05.2026г. № КУВИ-001/2026-69458986			
Кадастровый номер:		34:34:050041:35	

Сведения о характерных точках границы части (частей) земельного участка				
Учетный номер части: 34:34:050041:35/1				
Система координат МСК-34, зона 1				
Номер точки	Координаты, м		Описание закрепления на местности	Средняя квадратичная погрешность определения координат характерных точек границ земельного участка, м
	X	Y		
1	2	3	4	5
1	482191.58	1404640.91	-	0.6
2	482188.84	1404640.28	-	-
3	482191.15	1404642.48	-	0.1
4	482197.99	1404649.44	-	-
5	482201.79	1404649.67	-	0.6
6	482205.25	1404645.9	-	0.6
7	482203.43	1404645.76	-	0.6
8	482196.43	1404645.34	-	0.6
1	482191.58	1404640.91	-	0.6

полное наименование должности		ДОКУМЕНТ ПОДПИСАН ЭЛЕКТРОННОЙ ПОДПИСЬЮ	инициалы, фамилия
	Сертификат: 83997148184797998005552191040001978443 Владелец: ПУБЛИЧНО-ПРАВОВАЯ КОМПАНИЯ РОСКАДАСТР Действителен: с 24.12.2025 по 19.03.2027		

Земельный участок

вид объекта недвижимости

Лист № 2 раздела 4.2

Всего листов раздела 4.2: 2

Всего разделов: 8

Всего листов выписки: 17

21.05.2026г. № КУВИ-001/2026-69458986

Кадастровый номер:

34:34:050041:35

Сведения о характерных точках границы части (частей) земельного участка

Учетный номер части: 34:34:050041:35/2

Система координат

Номер точки	Координаты, м		Описание закрепления на местности	Средняя квадратичная погрешность определения координат характерных точек границ земельного участка, м
	X	Y		
1	2	3	4	5
1	482188.83	1404640.28	-	-
2	482191.58	1404640.91	-	-
3	482196.43	1404645.34	-	-
4	482203.43	1404645.76	-	-
5	482205.25	1404645.9	-	-
6	482201.79	1404649.67	-	-
7	482197.98	1404649.44	-	-
8	482191.15	1404642.48	-	-
9	482188.83	1404640.28	-	-



ДОКУМЕНТ ПОДПИСАН
ЭЛЕКТРОННОЙ ПОДПИСЬЮ

Сертификат: 83997148184797998005552191040001978443

Владелец: ПУБЛИЧНО-ПРАВОВАЯ КОМПАНИЯ

РОСКАДАСТР

Действителен: с 24.12.2025 по 19.03.2027

полное наименование должности

инициалы, фамилия