

Филиал публично-правовой компании "Роскадастр" по Владимирской области

полное наименование органа регистрации прав

Выписка из Единого государственного реестра недвижимости об объекте недвижимости

Сведения о характеристиках объекта недвижимости

На основании запроса от 14.01.2026, поступившего на рассмотрение 14.01.2026, сообщаем, что согласно записям Единого государственного реестра недвижимости:

Раздел 1 Лист 1

Земельный участок			
вид объекта недвижимости			
Лист № 1 раздела 1	Всего листов раздела 1: 11	Всего разделов: 8	Всего листов выписки: 29
14.01.2026г. № КУВИ-001/2026-2583660			
Кадастровый номер:	33:25:000116:79(Единое землепользование)		
Номер кадастрового квартала:	33:25:000116		
Дата присвоения кадастрового номера:	19.09.2006		
Ранее присвоенный государственный учетный номер:	Кадастровый номер 33:25:00 01 16:0079		
Адрес:	Российская Федерация, Владимирская область, г.о. город Гусь-Хрустальный, г Гусь-Хрустальный, ул Калинина, з/у 19		
Площадь:	1350 +/- 0.6		
Кадастровая стоимость, руб.:	3585046.5		
Кадастровые номера расположенных в пределах земельного участка объектов недвижимости:	данные отсутствуют		
Кадастровые номера объектов недвижимости, из которых образован объект недвижимости:	33:25:000106:79; 33:25:000106:80; 33:25:000116:29; 33:25:000116:30; 33:25:000116:31; 33:25:000116:32; 33:25:000116:33; 33:25:000116:35; 33:25:000116:36; 33:25:000116:37; 33:25:000116:38; 33:25:000116:39; 33:25:000116:66; 33:25:000116:68; 33:25:000116:69; 33:25:000116:70; 33:25:000116:71; 33:25:000116:72; 33:25:000116:73; 33:25:000116:74; 33:25:000116:75; 33:25:000116:76		
Кадастровые номера образованных объектов недвижимости:	данные отсутствуют		
Категория земель:	Земли населенных пунктов		
Виды разрешенного использования:	Для эксплуатации нежилых помещений		
Сведения о кадастровом инженере:	данные отсутствуют		
Сведения о лесах, водных объектах и об иных природных объектах, расположенных в пределах земельного участка:	данные отсутствуют		



ДОКУМЕНТ ПОДПИСАН
ЭЛЕКТРОННОЙ ПОДПИСЬЮ

Сертификат: 0091AAF5A599507BC7E6D39D2DFA052F9A

Владелец: ФЕДЕРАЛЬНАЯ СЛУЖБА ГОСУДАРСТВЕННОЙ
РЕГИСТРАЦИИ, КАДАСТРА И КАРТОГРАФИИ
Действителен: с 16.09.2025 по 10.12.2026

полное наименование должности

инициалы, фамилия

Земельный участок			
вид объекта недвижимости			
Лист № 2 раздела 1	Всего листов раздела 1: 11	Всего разделов: 8	Всего листов выписки: 29
14.01.2026г. № КУВИ-001/2026-2583660			
Кадастровый номер:		33:25:000116:79(Единое землепользование)	
Сведения о том, что земельный участок полностью расположен в границах зоны с особыми условиями использования территории, территории объекта культурного наследия, публичного сервитута:		<p>Земельный участок полностью расположен в границах зоны с реестровым номером 33:00-6.663 от 22.01.2021, ограничение использования земельного участка в пределах зоны: На территории третьего пояса запрещается: 1. размещение объектов, обуславливающих опасность микробного загрязнения подземных вод; 2. размещение складов горюче-смазочных материалов, ядохимикатов и других объектов, обуславливающих опасность химического загрязнения подземных вод; 3. рубка леса главного пользования и реконструкции; 4. применять ядохимикаты и удобрения при уходе за зелеными насаждениями; 5. производить закачку отработанных вод в подземные горизонты, производить подземное складирование твердых отходов., вид/наименование: Зона санитарной охраны водозаборной скважины № 2с (15884), расположенной по адресу: Владимирская область, г. Гусь-Хрустальный, ул. Димитрова, 44-а, третий пояс, тип: Зона санитарной охраны источников водоснабжения и водопроводов питьевого назначения, индекс: 601505, дата решения: 02.12.2020, номер решения: 163, наименование ОГВ/ОМСУ: Департамент природопользования и охраны окружающей среды Владимирской области Земельный участок полностью расположен в границах зоны с реестровым номером 33:25-6.214 от 21.01.2021, ограничение использования земельного участка в пределах зоны: На территории третьего пояса запрещается: 1. размещение объектов, обуславливающих опасность микробного загрязнения подземных вод; 2. размещение складов горюче-смазочных материалов, ядохимикатов и других объектов, обуславливающих опасность химического загрязнения подземных вод; 3. рубка леса главного пользования и реконструкции; 4. применять ядохимикаты и удобрения при уходе за зелеными насаждениями; 5. производить закачку отработанных вод в подземные горизонты, производить подземное складирование твердых отходов., вид/наименование: Зона санитарной охраны водозаборной скважины № 3с (67368), расположенной по адресу: Владимирская область, г. Гусь-Хрустальный, ул. Менделеева, 12а третий пояс, тип: Зона санитарной охраны источников водоснабжения и водопроводов питьевого назначения, дата решения: 02.12.2020, номер решения: 163, наименование ОГВ/ОМСУ: Департамент природопользования и охраны окружающей среды Владимирской области Земельный участок полностью расположен в границах зоны с реестровым номером 33:00-6.654 от 21.01.2021, ограничение использования земельного участка в пределах зоны: На территории третьего пояса запрещается: 1. размещение объектов, обуславливающих опасность микробного загрязнения подземных вод; 2. размещение складов горюче-смазочных материалов, ядохимикатов и других объектов, обуславливающих опасность химического загрязнения подземных вод; 3. рубка леса главного пользования и реконструкции; 4. применять ядохимикаты и удобрения при уходе за зелеными насаждениями; 5. производить закачку отработанных вод в подземные горизонты, производить подземное складирование твердых отходов., вид/наименование:</p>	



ДОКУМЕНТ ПОДПИСАН
ЭЛЕКТРОННОЙ ПОДПИСЬЮ

Сертификат: 0091AAF5A599507BC7E6D39D2DFA052F9A

Владелец: ФЕДЕРАЛЬНАЯ СЛУЖБА ГОСУДАРСТВЕННОЙ
РЕГИСТРАЦИИ, КАДАСТРА И КАРТОГРАФИИ
Действителен: с 16.09.2025 по 10.12.2026

полное наименование должности

инициалы, фамилия

Земельный участок			
вид объекта недвижимости			
Лист № 3 раздела 1	Всего листов раздела 1: 11	Всего разделов: 8	Всего листов выписки: 29
14.01.2026г. № КУВИ-001/2026-2583660			
Кадастровый номер:		33:25:000116:79(Единое землепользование)	
Сведения о том, что земельный участок полностью расположен в границах зоны с особыми условиями использования территории, территории объекта культурного наследия, публичного сервитута:		<p>Зона санитарной охраны водозаборной скважины № 7 (34553), расположенной по адресу: Владимирская область, г. Гусь-Хрустальный, ул. Менделеева, 20б третий пояс, тип: Зона санитарной охраны источников водоснабжения и водопроводов питьевого назначения, индекс: 601503, дата решения: 02.12.2020, номер решения: 163, наименование ОГВ/ОМСУ: Департамент природопользования и охраны окружающей среды Владимирской области Земельный участок полностью расположен в границах зоны с реестровым номером 33:00-6.656 от 21.01.2021, ограничение использования земельного участка в пределах зоны: На территории третьего пояса запрещается: 1. размещение объектов, обуславливающих опасность микробного загрязнения подземных вод; 2. размещение складов горюче-смазочных материалов, ядохимикатов и других объектов, обуславливающих опасность химического загрязнения подземных вод; 3. рубка леса главного пользования и реконструкции; 4. применять ядохимикаты и удобрения при уходе за зелеными насаждениями; 5. производить закачку отработанных вод в подземные горизонты, производить подземное складирование твердых отходов., вид/наименование: Зона санитарной охраны водозаборной скважины № 15 (3-III), расположенной по адресу: Владимирская область, г. Гусь-Хрустальный, проспект 50 лет Советской Власти, 13 третий пояс, тип: Зона санитарной охраны источников водоснабжения и водопроводов питьевого назначения, индекс: 601503, дата решения: 02.12.2020, номер решения: 163, наименование ОГВ/ОМСУ: Департамент природопользования и охраны окружающей среды Владимирской области Земельный участок полностью расположен в границах зоны с реестровым номером 33:00-6.652 от 21.01.2021, ограничение использования земельного участка в пределах зоны: На территории третьего пояса запрещается: 1. размещение объектов, обуславливающих опасность микробного загрязнения подземных вод; 2. размещение складов горюче-смазочных материалов, ядохимикатов и других объектов, обуславливающих опасность химического загрязнения подземных вод; 3. рубка леса главного пользования и реконструкции; 4. применять ядохимикаты и удобрения при уходе за зелеными насаждениями; 5. производить закачку отработанных вод в подземные горизонты, производить подземное складирование твердых отходов., вид/наименование: Зона санитарной охраны водозаборной скважины № 6 (19849), расположенной по адресу: Владимирская область, г. Гусь-Хрустальный, ул. 2-я Народная, 13б, третий пояс, тип: Зона санитарной охраны источников водоснабжения и водопроводов питьевого назначения, индекс: 601501, дата решения: 02.12.2020, номер решения: 163, наименование ОГВ/ОМСУ: Департамент природопользования и охраны окружающей среды Владимирской области Земельный участок полностью расположен в границах зоны с реестровым номером 33:00-6.664 от 22.01.2021, ограничение использования земельного участка в пределах зоны: На территории третьего пояса запрещается: 1. размещение объектов, обуславливающих опасность микробного загрязнения подземных вод; 2. размещение складов</p>	



ДОКУМЕНТ ПОДПИСАН
ЭЛЕКТРОННОЙ ПОДПИСЬЮ

Сертификат: 0091AAF5A599507BC7E6D39D2DFA052F9A

Владелец: ФЕДЕРАЛЬНАЯ СЛУЖБА ГОСУДАРСТВЕННОЙ

РЕГИСТРАЦИИ, КАДАСТРА И КАРТОГРАФИИ

Действителен: с 16.09.2025 по 10.12.2026

ПОЛНОЕ НАИМЕНОВАНИЕ ДОЛЖНОСТИ

инициалы, фамилия

Земельный участок			
вид объекта недвижимости			
Лист № 4 раздела 1	Всего листов раздела 1: 11	Всего разделов: 8	Всего листов выписки: 29

14.01.2026г. № КУВИ-001/2026-2583660

Кадастровый номер:

33:25:000116:79(Единое землепользование)

Сведения о том, что земельный участок полностью расположен в границах зоны с особыми условиями использования территории, территории объекта культурного наследия, публичного сервитута:

горюче-смазочных материалов, ядохимикатов и других объектов, обуславливающих опасность химического загрязнения подземных вод; 3. рубка леса главного пользования и реконструкции; 4. применять ядохимикаты и удобрения при уходе за зелеными насаждениями; 5. производить закачку отработанных вод в подземные горизонты, производить подземное складирование твердых отходов., вид/наименование: Зона санитарной охраны водозаборной скважины № 11 (67134), расположенной по адресу: Владимирская область, г. Гусь-Хрустальный, ул. Менделеева, 14а третий пояс, тип: Зона санитарной охраны источников водоснабжения и водопроводов питьевого назначения, индекс: 601503, дата решения: 02.12.2020, номер решения: 163, наименование ОГВ/ОМСУ: Департамент природопользования и охраны окружающей среды Владимирской области Земельный участок полностью расположен в границах зоны с реестровым номером 33:00-6.659 от 22.01.2021, ограничение использования земельного участка в пределах зоны: На территории третьего пояса запрещается: 1. размещение объектов, обуславливающих опасность микробного загрязнения подземных вод; 2. размещение складов горюче-смазочных материалов, ядохимикатов и других объектов, обуславливающих опасность химического загрязнения подземных вод; 3. рубка леса главного пользования и реконструкции; 4. применять ядохимикаты и удобрения при уходе за зелеными насаждениями; 5. производить закачку отработанных вод в подземные горизонты, производить подземное складирование твердых отходов., вид/наименование: Зона санитарной охраны водозаборной скважины № 9 (б/н), расположенной по адресу: Владимирская область, г. Гусь-Хрустальный, парк 50 лет Советской Власти, третий пояс, тип: Зона санитарной охраны источников водоснабжения и водопроводов питьевого назначения, индекс: 601508, дата решения: 02.12.2020, номер решения: 163, наименование ОГВ/ОМСУ: Департамент природопользования и охраны окружающей среды Владимирской области Земельный участок полностью расположен в границах зоны с реестровым номером 33:25-6.263 от 18.01.2022, ограничение использования земельного участка в пределах зоны: На территории третьего пояса запрещается: 1.1 закачка отработанных вод в подземные горизонты, подземное складирование твердых отходов и разработка недр земли; 1.2 размещение складов горюче-смазочных материалов, ядохимикатов и минеральных удобрений, накопителей промстоков, шламохранилищ и других объектов, обуславливающих опасность химического загрязнения подземных вод; 1.3 размещение кладбищ, скотомогильников, полей фильтрации, навозохранилищ, силосных траншей, животноводческих и птицеводческих предприятий и других объектов, обуславливающих опасность микробного загрязнения подземных вод; 1.4 применять ядохимикаты и удобрения при уходе за зелеными насаждениями; 1.5 рубка леса., вид/наименование: Зона санитарной охраны источников питьевого и хозяйственно-бытового водоснабжения водозаборной скважины № 39142 Муниципального унитарного



ДОКУМЕНТ ПОДПИСАН
ЭЛЕКТРОННОЙ ПОДПИСЬЮ

Сертификат: 0091AAF5A599507BC7E6D39D2DFA052F9A

Владелец: ФЕДЕРАЛЬНАЯ СЛУЖБА ГОСУДАРСТВЕННОЙ

РЕГИСТРАЦИИ, КАДАСТРА И КАРТОГРАФИИ

Действителен: с 16.09.2025 по 10.12.2026

полное наименование должности

инициалы, фамилия

Земельный участок			
вид объекта недвижимости			
Лист № 5 раздела 1	Всего листов раздела 1: 11	Всего разделов: 8	Всего листов выписки: 29

14.01.2026г. № КУВИ-001/2026-2583660

Кадастровый номер:

33:25:000116:79(Единое землепользование)

Сведения о том, что земельный участок полностью расположен в границах зоны с особыми условиями использования территории, территории объекта культурного наследия, публичного сервитута:

водопроводно-канализационного предприятия г. Гусь-Хрустальный Владимирской области, расположенной по ул. Кравчинского (третий пояс), тип: Зона санитарной охраны источников водоснабжения и водопроводов питьевого назначения, номер: 601501, дата решения: 22.12.2021, номер решения: 253, наименование ОГВ/ОМСУ: Департамент природопользования и охраны окружающей среды Владимирской области Земельный участок полностью расположен в границах зоны с реестровым номером 33:25-6.345 от 28.02.2025, ограничение использования земельного участка в пределах зоны: Запрещается:

1. Строительство зданий, за исключением применения специальных мер, направленных на сохранение и восстановление (регенерацию) историко-градостроительной среды объектов культурного наследия (восстановление, воссоздание, восполнение частично или полностью утраченных элементов и характеристик историко-градостроительной среды).
2. Нарушение исторически сложившейся пространственно-планировочной структуры территории, изменение исторических красных линий.
3. Изменение традиционного облика, масштаба и стилистики застройки улиц вдоль исторических красных линий.
4. При ремонте, реконструкции исторически ценных градоформирующих объектов и их частей изменение общего исторического облика фасадов, высотных отметок, форм и размеров архитектурных деталей, ценных элементов фасадного декора, исторической системы отделки- цветового решения, формы крыши, применение металлочерепицы, мягкой черепицы, профнастила.
5. Нарушение условий благоприятного обзора объектов культурного наследия при проведении работ по озеленению, установке малых архитектурных форм, фонарей, информационных стендов.
6. Размещение рекламных конструкций.
7. Размещение информационных конструкций на уличных фасадах и крышах исторически ценных градоформирующих объектов.
8. Размещение информационных конструкций на крышах любых зданий.
9. Размещение на уличных фасадах зданий инженерно-технического оборудования.
10. Размещение уличных растяжек за исключением элементов декоративного оформления и информации о мероприятиях праздничного и событийного характера.
11. Прокладка наземных, надземных и воздушных инженерных коммуникаций (кроме линий освещения), установка вышек мобильной связи.
12. Размещение опор двойного назначения, нарушающих визуальное восприятие объектов культурного наследия.
13. Постоянное хранение автомобилей вне специально отведенных для этого мест.
14. Любая хозяйственная деятельность, связанная с загрязнением почв, грунтовых и подземных вод, поверхностных стоков, нарушением почвенного покрова.
15. Создание вибрационных и динамических нагрузок, представляющих опасность для объектов культурного наследия, выявленных объектов культурного наследия, объектов, обладающих признаками объектов культурного наследия и исторически ценных градоформирующих объектов.
16. Возведение «сплошных» оград из металлического профилированного листа и бетонных изделий,



ДОКУМЕНТ ПОДПИСАН
ЭЛЕКТРОННОЙ ПОДПИСЬЮ

Сертификат: 0091AAF5A599507BC7E6D39D2DFA052F9A

Владелец: ФЕДЕРАЛЬНАЯ СЛУЖБА ГОСУДАРСТВЕННОЙ

РЕГИСТРАЦИИ, КАДАСТРА И КАРТОГРАФИИ

Действителен: с 16.09.2025 по 10.12.2026

полное наименование должности

инициалы, фамилия

Земельный участок			
вид объекта недвижимости			
Лист № 6 раздела 1	Всего листов раздела 1: 11	Всего разделов: 8	Всего листов выписки: 29

14.01.2026г. № КУВИ-001/2026-2583660

Кадастровый номер:

33:25:000116:79(Единое землепользование)

Сведения о том, что земельный участок полностью расположен в границах зоны с особыми условиями использования территории, территории объекта культурного наследия, публичного сервитута:

искусственного и натурального камня., вид/наименование: Единая охранная зона г. Гусь-Хрустальный, тип: Зоны охраны объектов культурного наследия, индекс: ЕОЗ, дата решения: 21.02.2025, номер решения: 66, наименование ОГВ/ОМСУ: Правительство Владимирской области Земельный участок полностью расположен в границах зоны с реестровым номером 33:25-6.248 от 28.09.2021, ограничение использования земельного участка в пределах зоны: Согласно Приказу № 73-н от 19.11.2025 г. установлен режим зон санитарной охраны скважин № б/н (3), б/н (4), 27701, 27702, 27704, 27705 АО «Гусевский стекольный завод им. Ф.Э. Дзержинского» 2. На территории третьего пояса ЗСО запрещается: 2.1 размещение складов горюче-смазочных материалов, ядохимикатов, минеральных удобрений, накопителей промстоков, шламохранилищ и других объектов, обуславливающих опасность химического загрязнения подземных вод; 2.2 закачка отработанных вод в подземные комплексы, подземное складирование твердых отходов, а также другие виды недропользования, которые могут привести к загрязнению водоносного комплекса; 2.3 размещение кладбищ, скотомогильников, скотопрогонов, полей ассенизации, полей фильтрации, навозохранилищ, силосных траншей, животноводческих и птицеводческих предприятий и других объектов, обуславливающих опасность микробного загрязнения подземных вод; 2.4 применение удобрений и ядохимикатов, рубка леса главного пользования; 2.5 вскрытие недр на глубину более 5 м и попадания в них промышленных отходов. 4. На территории третьего пояса ЗСО необходимо предусмотреть следующие мероприятия: 4.1 в пределах второго пояса ЗСО должны выполняться мероприятия по санитарному благоустройству территории населенных пунктов и других объектов (оборудование канализацией, устройство водонепроницаемых выгребов, организация отвода поверхностного стока и др.); 4.2 бурение новых скважин и новое строительство, связанное с нарушением почвенного покрова, производится при обязательном согласовании с центром государственного санитарно-эпидемиологического надзора, органами геологического контроля и органами по регулированию, использованию и охране вод; 4.3 выявление, тампонирование или восстановление всех старых, бездействующих, дефектных или неправильно эксплуатируемых скважин, предоставляющих опасность в отношении возможности загрязнения водоносных комплексов., вид/наименование: 3 пояс зоны санитарной охраны водозаборной скважины №27702 (11), расположенной: г. Гусь-Хрустальный Владимирской области, принадлежащей АО "Гусевский стекольный завод имени Ф.Э. Дзержинского" (АО "СЗД"), тип: Зона санитарной охраны источников питьевого и хозяйственно-бытового водоснабжения, а также устанавливаемые в случаях, предусмотренных Водным кодексом Российской Федерации, в отношении подземных водных объектов зоны специальной охраны, дата решения: 19.11.2025, номер решения: 73-н, наименование ОГВ/ОМСУ: Министерство природопользования и экологии Владимирской области Земельный участок



ДОКУМЕНТ ПОДПИСАН
ЭЛЕКТРОННОЙ ПОДПИСЬЮ

Сертификат: 0091AAF5A599507BC7E6D39D2DFA052F9A

Владелец: ФЕДЕРАЛЬНАЯ СЛУЖБА ГОСУДАРСТВЕННОЙ


РЕГИСТРАЦИИ, КАДАСТРА И КАРТОГРАФИИ

Действителен: с 16.09.2025 по 10.12.2026

полное наименование должности

инициалы, фамилия

Земельный участок			
вид объекта недвижимости			
Лист № 7 раздела 1	Всего листов раздела 1: 11	Всего разделов: 8	Всего листов выписки: 29
14.01.2026г. № КУВИ-001/2026-2583660			
Кадастровый номер:		33:25:000116:79(Единое землепользование)	
Сведения о том, что земельный участок полностью расположен в границах зоны с особыми условиями использования территории, территории объекта культурного наследия, публичного сервитута:		полностью расположен в границах зоны с реестровым номером 33:25-6.250 от 28.09.2021, ограничение использования земельного участка в пределах зоны: Согласно Приказу № 73-н от 19.11.2025 г. установлен режим зон санитарной охраны скважин № б/н (3), б/н (4), 27701, 27702, 27704, 27705 АО «Гусевский стекольный завод им. Ф.Э. Дзержинского» 2. На территории третьего пояса ЗСО запрещается: 2.1 размещение складов горюче-смазочных материалов, ядохимикатов, минеральных удобрений, накопителей промстоков, шламохранилищ и других объектов, обуславливающих опасность химического загрязнения подземных вод; 2.2 закачка отработанных вод в подземные комплексы, подземное складирование твердых отходов, а также другие виды недропользования, которые могут привести к загрязнению водоносного комплекса; 2.3 размещение кладбищ, скотомогильников, скотопрогонов, полей ассенизации, полей фильтрации, навозохранилищ, силосных траншей, животноводческих и птицеводческих предприятий и других объектов, обуславливающих опасность микробного загрязнения подземных вод; 2.4 применение удобрений и ядохимикатов, рубка леса главного пользования; 2.5 вскрытие недр на глубину более 5 м и попадания в них промышленных отходов. 4. На территории третьего пояса ЗСО необходимо предусмотреть следующие мероприятия: 4.1 в пределах второго пояса ЗСО должны выполняться мероприятия по санитарному благоустройству территории населенных пунктов и других объектов (оборудование канализацией, устройство водонепроницаемых выгребов, организация отвода поверхностного стока и др.); 4.2 бурение новых скважин и новое строительство, связанное с нарушением почвенного покрова, производится при обязательном согласовании с центром государственного санитарно-эпидемиологического надзора, органами геологического контроля и органами по регулированию, использованию и охране вод; 4.3 выявление, тампонирование или восстановление всех старых, бездействующих, дефектных или неправильно эксплуатируемых скважин, представляющих опасность в отношении возможности загрязнения водоносных комплексов., вид/наименование: 3 пояс зоны санитарной охраны водозаборной скважины №б/н (4), расположенной: г. Гусь-Хрустальный Владимирской области, принадлежащей АО "Гусевский стекольный завод имени Ф.Э. Дзержинского" (АО "СЗД"), тип: Зона санитарной охраны источников питьевого и хозяйственно-бытового водоснабжения, а также устанавливаемые в случаях, предусмотренных Водным кодексом Российской Федерации, в отношении подземных водных объектов зоны специальной охраны, индекс: 601508, дата решения: 19.11.2025, номер решения: 73-н, наименование ОГВ/ОМСУ: Министерство природопользования и экологии Владимирской области	
Сведения о том, что земельный участок расположен в границах особой экономической зоны, территории опережающего развития, зоны территориального развития в Российской Федерации, игровой зоны:		данные отсутствуют	

 ДОКУМЕНТ ПОДПИСАН ЭЛЕКТРОННОЙ ПОДПИСЬЮ	Сертификат: 0091AAF5A599507BC7E6D39D2DFA052F9A Владелец: ФЕДЕРАЛЬНАЯ СЛУЖБА ГОСУДАРСТВЕННОЙ РЕГИСТРАЦИИ, КАДАСТРА И КАРТОГРАФИИ Действителен: с 16.09.2025 по 10.12.2026	инициалы, фамилия
полное наименование должности		

Земельный участок			
вид объекта недвижимости			
Лист № 8 раздела 1	Всего листов раздела 1: 11	Всего разделов: 8	Всего листов выписки: 29
14.01.2026г. № КУВИ-001/2026-2583660			
Кадастровый номер:		33:25:000116:79(Единое землепользование)	
Сведения о том, что земельный участок расположен в границах особо охраняемой природной территории, Байкальской природной территории и ее экологических зон, лесопарковом зеленом поясе, охотничьего угодья, лесничества:	данные отсутствуют		
Сведения о расположении земельного участка и (или) расположенного на нем объекта недвижимости в границах территории, в отношении которой принято решение о резервировании земель для государственных или муниципальных нужд:	данные отсутствуют		
Сведения о результатах проведения государственного земельного надзора:	данные отсутствуют		
Сведения о расположении земельного участка в границах территории, в отношении которой утвержден проект межевания территории:	данные отсутствуют		
Условный номер земельного участка:	данные отсутствуют		
Сведения о принятии акта и (или) заключении договора, предусматривающих предоставление в соответствии с земельным законодательством исполнительным органом государственным органом власти или органом местного самоуправления, находящегося в государственной или муниципальной собственности земельного участка для строительства наемного дома социального использования или наемного дома коммерческого использования:	данные отсутствуют		
Сведения о том, что земельный участок или земельные участки образованы на основании решения об изъятии земельного участка и (или) расположенного на нем объекта недвижимости для государственных или муниципальных нужд:	данные отсутствуют		
Сведения о том, что земельный участок образован из земель или земельного участка, государственная собственность на которые не разграничена:	данные отсутствуют		
Сведения о наличии земельного спора о местоположении границ земельных участков:	данные отсутствуют		
Статус записи об объекте недвижимости:	Сведения об объекте недвижимости имеют статус "актуальные, ранее учтенные"		
Особые отметки:	Кадастровые номера обособленных (условных) участков, входящих в единое землепользование и их площади: 33:25:000116:81 - 314 кв.м, 33:25:000116:82 - 1036 кв.м. Сведения об ограничениях		



ДОКУМЕНТ ПОДПИСАН
ЭЛЕКТРОННОЙ ПОДПИСЬЮ

Сертификат: 0091AAF5A599507BC7E6D39D2DFA052F9A

Владелец: ФЕДЕРАЛЬНАЯ СЛУЖБА ГОСУДАРСТВЕННОЙ

РЕГИСТРАЦИИ, КАДАСТРА И КАРТОГРАФИИ

Действителен: с 16.09.2025 по 10.12.2026

полное наименование должности

инициалы, фамилия

Земельный участок			
вид объекта недвижимости			
Лист № 9 раздела 1	Всего листов раздела 1: 11	Всего разделов: 8	Всего листов выписки: 29

14.01.2026г. № КУВИ-001/2026-2583660

Кадастровый номер:

33:25:000116:79(Единое землепользование)

права на объект недвижимости, обременениях данного объекта, не зарегистрированных в реестре прав, ограничений прав и обременений недвижимого имущества: вид ограничения (обременения): ограничения прав на земельный участок, предусмотренные статьей 56 Земельного кодекса Российской Федерации; срок действия: с 10.11.2016; реквизиты документа-основания: карта (план) зоны с особыми условиями использования территорий- зоны санитарной охраны (ЗСО) артезианской скважины №79910 (пояс №3) ООО Пивобезалкогольный завод «Гусь-Хрустальный» город Гусь-Хрустальный МО город Гусь-Хрустальный (городской округ) Владимирской области от 25.08.2016 № б/н выдан: ООО "Бюро кадастровых инженеров". вид ограничения (обременения): ограничения прав на земельный участок, предусмотренные статьей 56 Земельного кодекса Российской Федерации; срок действия: с 27.01.2021; реквизиты документа-основания: постановление "Об установлении зон санитарной охраны источников питьевого и хозяйственно-бытового водоснабжения МУВКП г. Гусь-Хрустальный" от 02.12.2020 № 163 выдан: Департамент природопользования и охраны окружающей среды Владимирской области. вид ограничения (обременения): ограничения прав на земельный участок, предусмотренные статьей 56 Земельного кодекса Российской Федерации; срок действия: с 28.01.2021; реквизиты документа-основания: постановление "Об установлении зон санитарной охраны источников питьевого и хозяйственно-бытового водоснабжения МУВКП г. Гусь-Хрустальный" от 02.12.2020 № 163 выдан: Департамент природопользования и охраны окружающей среды Владимирской области. вид ограничения (обременения): ограничения прав на земельный участок, предусмотренные статьей 56 Земельного кодекса Российской Федерации; срок действия: с 01.02.2021; реквизиты документа-основания: постановление "Об установлении зон санитарной охраны источников питьевого и хозяйственно-бытового водоснабжения МУВКП г. Гусь-Хрустальный" от 02.12.2020 № 163 выдан: Департамент природопользования и охраны окружающей среды Владимирской области. вид ограничения (обременения): ограничения прав на земельный участок, предусмотренные статьей 56 Земельного кодекса Российской Федерации; срок действия: с 10.02.2021; реквизиты документа-основания: постановление "Об установлении зон санитарной охраны источников питьевого и хозяйственно-бытового водоснабжения МУВКП г. Гусь-Хрустальный" от 02.12.2020 № 163 выдан: Департамент природопользования и охраны окружающей среды Владимирской области. вид ограничения (обременения): ограничения прав на земельный участок, предусмотренные статьей 56 Земельного кодекса Российской Федерации; срок действия: с 11.02.2021; реквизиты документа-основания: постановление "Об установлении зон санитарной охраны источников питьевого и



ДОКУМЕНТ ПОДПИСАН
ЭЛЕКТРОННОЙ ПОДПИСЬЮ

Сертификат: 0091AAF5A599507BC7E6D39D2DFA052F9A

Владелец: ФЕДЕРАЛЬНАЯ СЛУЖБА ГОСУДАРСТВЕННОЙ

РЕГИСТРАЦИИ, КАДАСТРА И КАРТОГРАФИИ

Действителен: с 16.09.2025 по 10.12.2026

полное наименование должности

инициалы, фамилия

Земельный участок			
вид объекта недвижимости			
Лист № 10 раздела 1	Всего листов раздела 1: 11	Всего разделов: 8	Всего листов выписки: 29

14.01.2026г. № КУВИ-001/2026-2583660

Кадастровый номер: 33:25:000116:79(Единое землепользование)

	<p>хозяйственно-бытового водоснабжения МУВКП г. Гусь-Хрустальный" от 02.12.2020 № 163 выдан: Департамент природопользования и охраны окружающей среды Владимирской области. вид ограничения (обременения): ограничения прав на земельный участок, предусмотренные статьей 56 Земельного кодекса Российской Федерации; срок действия: с 12.02.2021; реквизиты документа-основания: постановление "Об установлении зон санитарной охраны источников питьевого и хозяйственно-бытового водоснабжения МУВКП г. Гусь-Хрустальный" от 02.12.2020 № 163 выдан: Департамент природопользования и охраны окружающей среды Владимирской области. вид ограничения (обременения): ограничения прав на земельный участок, предусмотренные статьей 56 Земельного кодекса Российской Федерации; срок действия: с 26.02.2021; реквизиты документа-основания: постановление "Об установлении зон санитарной охраны источников питьевого и хозяйственно-бытового водоснабжения МУВКП г. Гусь-Хрустальный" от 02.12.2020 № 163 выдан: Департамент природопользования и охраны окружающей среды Владимирской области. вид ограничения (обременения): ограничения прав на земельный участок, предусмотренные статьей 56 Земельного кодекса Российской Федерации; срок действия: с 25.02.2022; реквизиты документа-основания: постановление "Об установлении зон санитарной охраны источников питьевого и хозяйственно-бытового водоснабжения МУВКП г. Гусь-Хрустальный" от 22.12.2021 № 253 выдан: Департамент природопользования и охраны окружающей среды Владимирской области. вид ограничения (обременения): ограничения прав на земельный участок, предусмотренные статьей 56 Земельного кодекса Российской Федерации; срок действия: с 16.04.2025; реквизиты документа-основания: постановление "Об установлении границ объединенной зоны охраны объектов культурного наследия, расположенных на территории г. Гусь-Хрустального, об утверждении режимов использования земель и требований к градостроительным регламентам в границах территории данной зоны" от 21.02.2025 № 66 выдан: Правительство Владимирской области. вид ограничения (обременения): ограничения прав на земельный участок, предусмотренные статьей 56 Земельного кодекса Российской Федерации; срок действия: с 24.12.2025; реквизиты документа-основания: приказ "О внесении изменений в постановление Департамента природопользования от 14.07.2021 № 141" от 19.11.2025 № 73-н выдан: Министерство природопользования и экологии Владимирской области. вид ограничения (обременения): ограничения прав на земельный участок, предусмотренные статьей 56 Земельного кодекса Российской Федерации; срок действия: с 25.12.2025; реквизиты документа-основания: приказ "О внесении изменений в постановление Департамента природопользования от 14.07.2021 № 141" от 19.11.2025 № 73-н выдан: Министерство природопользования и экологии Владимирской области.</p>
--	--



ДОКУМЕНТ ПОДПИСАН
ЭЛЕКТРОННОЙ ПОДПИСЬЮ

Сертификат: 0091AAF5A599507BC7E6D39D2DFA052F9A

Владелец: ФЕДЕРАЛЬНАЯ СЛУЖБА ГОСУДАРСТВЕННОЙ

РЕГИСТРАЦИИ, КАДАСТРА И КАРТОГРАФИИ

Действителен: с 16.09.2025 по 10.12.2026

полное наименование должности

инициалы, фамилия

Земельный участок			
вид объекта недвижимости			
Лист № 11 раздела 1	Всего листов раздела 1: 11	Всего разделов: 8	Всего листов выписки: 29
14.01.2026г. № КУВИ-001/2026-2583660			
Кадастровый номер:		33:25:000116:79(Единое землепользование)	
Получатель выписки:		Петрова Екатерина Александровна, действующий(ая) на основании документа "" от имени заявителя ПУБЛИЧНОЕ АКЦИОНЕРНОЕ ОБЩЕСТВО "СБЕРБАНК РОССИИ", 7707083893	

полное наименование должности	 ДОКУМЕНТ ПОДПИСАН ЭЛЕКТРОННОЙ ПОДПИСЬЮ Сертификат: 0091AAF5A599507BC7E6D39D2DFA052F9A Владелец: ФЕДЕРАЛЬНАЯ СЛУЖБА ГОСУДАРСТВЕННОЙ РЕГИСТРАЦИИ, КАДАСТРА И КАРТОГРАФИИ Действителен: с 16.09.2025 по 10.12.2026	инициалы, фамилия
-------------------------------	---	-------------------

Выписка из Единого государственного реестра недвижимости об объекте недвижимости
Сведения о зарегистрированных правах

Земельный участок			
вид объекта недвижимости			

Лист № 1 раздела 2	Всего листов раздела 2: 2	Всего разделов: 8	Всего листов выписки: 29
--------------------	---------------------------	-------------------	--------------------------

14.01.2026г. № КУВИ-001/2026-2583660	
Кадастровый номер:	33:25:000116:79(Единое землепользование)

1	Правообладатель (правообладатели):	1.1	Общество с ограниченной ответственностью 'Сатурн', ИНН: 3304000738
	Сведения о возможности предоставления третьим лицам персональных данных физического лица:	1.1.1	данные отсутствуют
2	Вид, номер, дата и время государственной регистрации права:	2.1	Общая долевая собственность, 93/1350 33-33-22/007/2014-363 03.03.2014 00:00:00
3	Сведения об осуществлении государственной регистрации сделки, права без необходимого в силу закона согласия третьего лица, органа:	3.1	данные отсутствуют
4	Ограничение прав и обременение объекта недвижимости:	не зарегистрировано	
1	Правообладатель (правообладатели):	1.2	Общество с ограниченной ответственностью 'Сатурн', ИНН: 3304000738
	Сведения о возможности предоставления третьим лицам персональных данных физического лица:	1.2.1	данные отсутствуют
2	Вид, номер, дата и время государственной регистрации права:	2.2	Общая долевая собственность, 291/1350 33-33-05/006/2010-225 06.02.2010 00:00:00
3	Сведения об осуществлении государственной регистрации сделки, права без необходимого в силу закона согласия третьего лица, органа:	3.2	данные отсутствуют
4	Ограничение прав и обременение объекта недвижимости:	не зарегистрировано	
1	Правообладатель (правообладатели):	1.3	Публичное акционерное общество 'Сбербанк России', ИНН: 7707083893, ОГРН: 1027700132195
	Сведения о возможности предоставления третьим лицам персональных данных физического лица:	1.3.1	данные отсутствуют
2	Вид, номер, дата и время государственной регистрации права:	2.3	Общая долевая собственность, 55/1369 33-33-05/016/2008-507 05.09.2008 00:00:00
3	Сведения об осуществлении государственной регистрации сделки, права без необходимого в силу закона согласия третьего лица, органа:	3.3	данные отсутствуют
4	Ограничение прав и обременение объекта недвижимости:	не зарегистрировано	



ДОКУМЕНТ ПОДПИСАН
ЭЛЕКТРОННОЙ ПОДПИСЬЮ

Сертификат: 0091AAF5A599507BC7E6D39D2DFA052F9A

Владелец: ФЕДЕРАЛЬНАЯ СЛУЖБА ГОСУДАРСТВЕННОЙ
РЕГИСТРАЦИИ, КАДАСТРА И КАРТОГРАФИИ
Действителен: с 16.09.2025 по 10.12.2026

полное наименование должности

инициалы, фамилия

Земельный участок	
вид объекта недвижимости	
Лист № 2 раздела 2	Всего листов раздела 2: 2
Всего разделов: 8	
Всего листов выписки: 29	
14.01.2026г. № КУВИ-001/2026-2583660	
Кадастровый номер:	33:25:000116:79(Единое землепользование)
5	Договоры участия в долевом строительстве: не зарегистрировано
6	Заявленные в судебном порядке права требования: данные отсутствуют
7	Сведения о возможности предоставления третьим лицам персональных данных физического лица: данные отсутствуют
8	Сведения о возражении в отношении зарегистрированного права: данные отсутствуют
9	Сведения о наличии решения об изъятии объекта недвижимости для государственных и муниципальных нужд: данные отсутствуют
10	Сведения о невозможности государственной регистрации без личного участия правообладателя или его законного представителя: данные отсутствуют
11	Правопритязания и сведения о наличии поступивших, но не рассмотренных заявлений о проведении государственной регистрации права (перехода, прекращения права), ограничения права или обременения объекта недвижимости, сделки в отношении объекта недвижимости: отсутствуют
11	Сведения о невозможности государственной регистрации перехода, прекращения, ограничения права на земельный участок из земель сельскохозяйственного назначения: данные отсутствуют

полное наименование должности	 ДОКУМЕНТ ПОДПИСАН ЭЛЕКТРОННОЙ ПОДПИСЬЮ	инициалы, фамилия
	Сертификат: 0091AAF5A599507BC7E6D39D2DFA052F9A Владелец: ФЕДЕРАЛЬНАЯ СЛУЖБА ГОСУДАРСТВЕННОЙ РЕГИСТРАЦИИ, КАДАСТРА И КАРТОГРАФИИ Действителен: с 16.09.2025 по 10.12.2026	

Выписка из Единого государственного реестра недвижимости об объекте недвижимости

Описание местоположения земельного участка

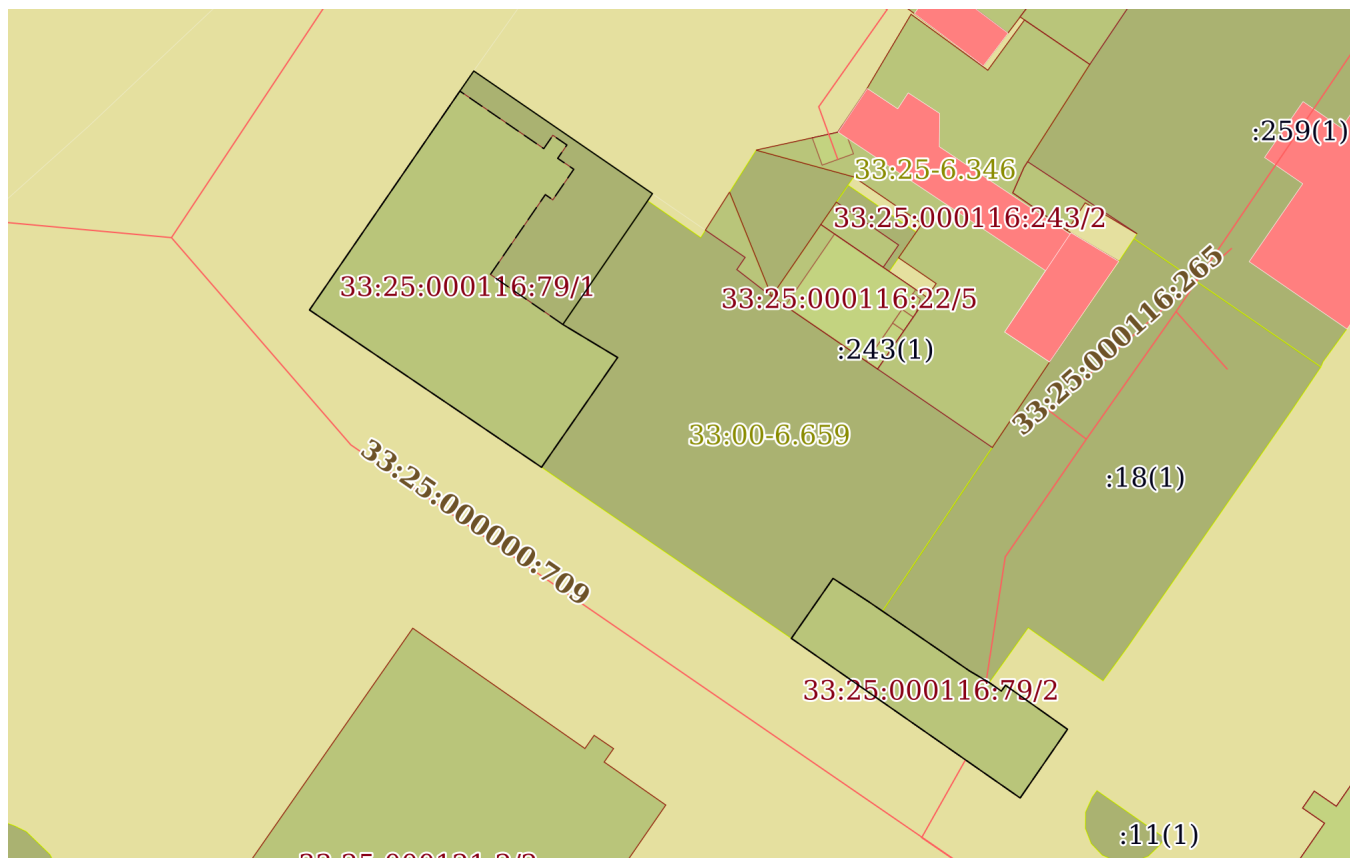
Земельный участок			
вид объекта недвижимости			

Лист № 1 раздела 3	Всего листов раздела 3: 3	Всего разделов: 8	Всего листов выписки: 29
--------------------	---------------------------	-------------------	--------------------------

14.01.2026г. № КУВИ-001/2026-2583660

Кадастровый номер: 33:25:000116:79(Единое землепользование)

План (чертеж, схема) земельного участка



Масштаб 1:900 Условные обозначения:

	 ДОКУМЕНТ ПОДПИСАН ЭЛЕКТРОННОЙ ПОДПИСЬЮ Сертификат: 0091AAF5A599507BC7E6D39D2DFA052F9A Владелец: ФЕДЕРАЛЬНАЯ СЛУЖБА ГОСУДАРСТВЕННОЙ РЕГИСТРАЦИИ, КАДАСТРА И КАРТОГРАФИИ Действителен: с 16.09.2025 по 10.12.2026	
полное наименование должности	инициалы, фамилия	

Земельный участок

вид объекта недвижимости

Лист № 2 раздела 3

Всего листов раздела 3: 3

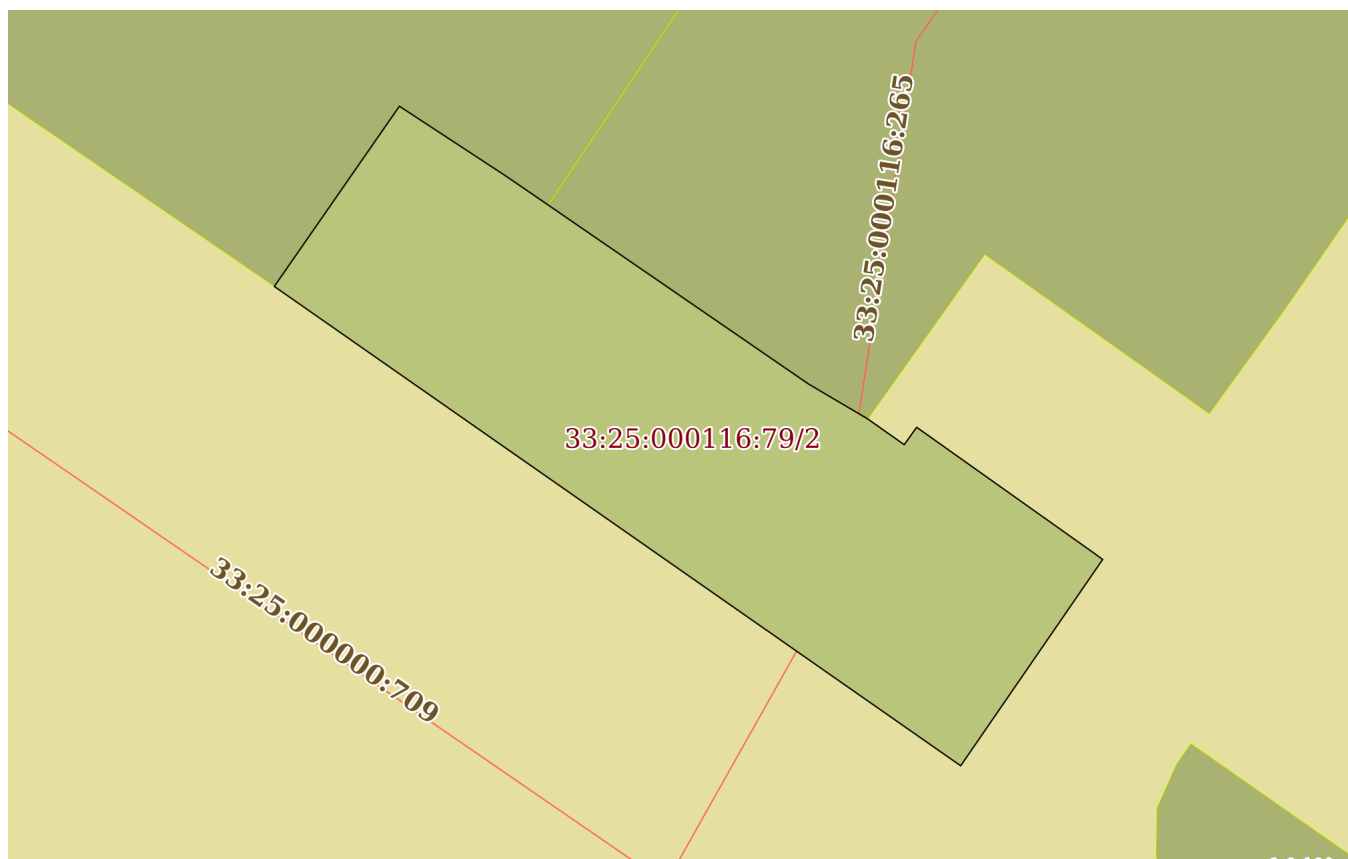
Всего разделов: 8

Всего листов выписки: 29

14.01.2026г. № КУВИ-001/2026-2583660

Кадастровый номер:

33:25:000116:79(Единое землепользование)



Масштаб 1:300

Условные обозначения:

ДОКУМЕНТ ПОДПИСАН
ЭЛЕКТРОННОЙ ПОДПИСЬЮ

Сертификат: 0091AAF5A599507BC7E6D39D2DFA052F9A

Владелец: ФЕДЕРАЛЬНАЯ СЛУЖБА ГОСУДАРСТВЕННОЙ
РЕГИСТРАЦИИ, КАДАСТРА И КАРТОГРАФИИ
Действителен: с 16.09.2025 по 10.12.2026

полное наименование должности

инициалы, фамилия

Земельный участок

вид объекта недвижимости

Лист № 3 раздела 3

Всего листов раздела 3: 3

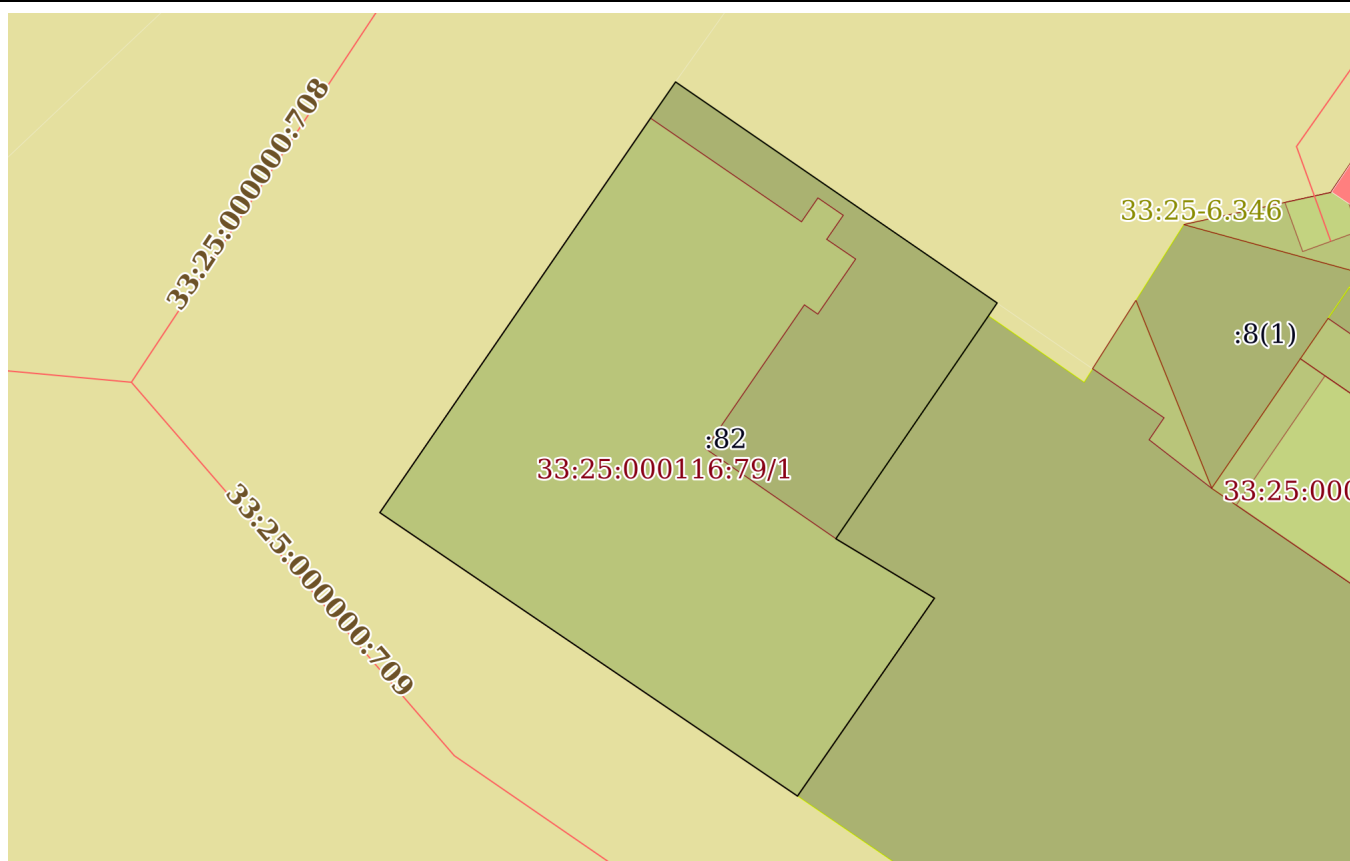
Всего разделов: 8

Всего листов выписки: 29

14.01.2026г. № КУВИ-001/2026-2583660

Кадастровый номер:

33:25:000116:79(Единое землепользование)



Масштаб 1:500

Условные обозначения:



ДОКУМЕНТ ПОДПИСАН
ЭЛЕКТРОННОЙ ПОДПИСЬЮ

Сертификат: 0091AAF5A599507BC7E6D39D2DFA052F9A

Владелец: ФЕДЕРАЛЬНАЯ СЛУЖБА ГОСУДАРСТВЕННОЙ

РЕГИСТРАЦИИ, КАДАСТРА И КАРТОГРАФИИ

Действителен: с 16.09.2025 по 10.12.2026

полное наименование должности

инициалы, фамилия

Выписка из Единого государственного реестра недвижимости об объекте недвижимости

Описание местоположения земельного участка

Земельный участок			
вид объекта недвижимости			
Лист № 1 раздела 3.1	Всего листов раздела 3.1: 1	Всего разделов: 8	Всего листов выписки: 29
14.01.2026г. № КУВИ-001/2026-2583660			
Кадастровый номер:		33:25:000116:79(Единое землепользование)	

Описание местоположения границ земельного участка							
№ п/п	Номер точки		Дирекционный угол	Горизонтальное проложение, м	Описание закрепления на местности	Кадастровые номера смежных участков	Сведения об адресах правообладателей смежных земельных участков
	начальная	конечная					
1	2	3	4	5	6	7	8
1	2.1.1	2.1.2	304°8.5'	33.82	данные отсутствуют	данные отсутствуют	данные отсутствуют
2	2.1.2	2.1.3	34°29.0'	32.04	данные отсутствуют	данные отсутствуют	данные отсутствуют
3	2.1.3	2.1.4	34°39.5'	2.95	данные отсутствуют	данные отсутствуют	данные отсутствуют
4	2.1.4	2.1.5	124°28.8'	26.14	данные отсутствуют	данные отсутствуют	данные отсутствуют
5	2.1.5	2.1.6	213°59.8'	1.04	данные отсутствуют	данные отсутствуют	данные отсутствуют
6	2.1.6	2.1.7	214°25.1'	18.1	данные отсутствуют	33:25:000116:243(1)	адрес отсутствует
7	2.1.7	2.1.8	121°3.2'	7.72	данные отсутствуют	33:25:000116:243(1)	адрес отсутствует
8	2.1.8	2.1.1	214°42.9'	16.12	данные отсутствуют	33:25:000116:243(1)	адрес отсутствует
9	3.1.1	3.1.2	214°33.5'	10.07	данные отсутствуют	данные отсутствуют	данные отсутствуют
10	3.1.2	3.1.3	304°54.5'	33.66	данные отсутствуют	данные отсутствуют	данные отсутствуют
11	3.1.3	3.1.4	34°47.4'	8.82	данные отсутствуют	33:25:000116:243(1)	адрес отсутствует
12	3.1.4	3.1.5	123°13.5'	5.13	данные отсутствуют	33:25:000116:243(1)	адрес отсутствует
13	3.1.5	3.1.6	124°23.6'	2.04	данные отсутствуют	33:25:000116:243(1)	адрес отсутствует
14	3.1.6	3.1.7	124°29.4'	12.71	данные отсутствуют	33:25:000116:18(1)	адрес отсутствует
15	3.1.7	3.1.8	120°32.3'	2.77	данные отсутствуют	33:25:000116:18(1)	адрес отсутствует
16	3.1.8	3.1.9	125°12.1'	1.79	данные отсутствуют	данные отсутствуют	данные отсутствуют
17	3.1.9	3.1.10	35°32.3'	0.86	данные отсутствуют	данные отсутствуют	данные отсутствуют
18	3.1.10	3.1.11	125°19.9'	8.72	данные отсутствуют	данные отсутствуют	данные отсутствуют
19	3.1.11	3.1.1	126°7.1'	0.46	данные отсутствуют	данные отсутствуют	данные отсутствуют



ДОКУМЕНТ ПОДПИСАН
ЭЛЕКТРОННОЙ ПОДПИСЬЮ

Сертификат: 0091AAF5A599507BC7E6D39D2DFA052F9A

Владелец: ФЕДЕРАЛЬНАЯ СЛУЖБА ГОСУДАРСТВЕННОЙ

РЕГИСТРАЦИИ, КАДАСТРА И КАРТОГРАФИИ

Действителен: с 16.09.2025 по 10.12.2026

полное наименование должности

инициалы, фамилия

Выписка из Единого государственного реестра недвижимости об объекте недвижимости

Описание местоположения земельного участка

Земельный участок			
вид объекта недвижимости			
Лист № 1 раздела 3.2	Всего листов раздела 3.2: 1	Всего разделов: 8	Всего листов выписки: 29
14.01.2026г. № КУВИ-001/2026-2583660			
Кадастровый номер:		33:25:000116:79(Единое землепользование)	

Сведения о характерных точках границы земельного участка				
Система координат МСК-33				
Номер точки	Координаты, м		Описание закрепления на местности	Средняя квадратичная погрешность определения координат характерных точек границ земельного участка, м
	X	Y		
1	2	3	4	5
1	134494.44	239544.02	-	0.3
2	134486.15	239538.31	-	0.3
3	134505.41	239510.71	-	0.1
4	134512.65	239515.74	-	0.3
5	134509.84	239520.03	-	0.3
6	134508.69	239521.71	-	0.3
7	134501.49	239532.19	-	0.3
8	134500.08	239534.58	-	0.2
9	134499.05	239536.04	-	0.3
10	134499.75	239536.54	-	0.2
11	134494.71	239543.65	-	0.2
1	134494.44	239544.02	-	0.3
1	134526.06	239480.57	-	0.1
2	134539.31	239489.75	-	0.1
3	134543.29	239483.14	-	0.1
4	134558.22	239493.37	-	0.1
5	134559.08	239493.95	-	0.3
6	134573.88	239472.4	-	0.3
7	134571.45	239470.72	-	0.3
8	134545.04	239452.58	-	0.3
1	134526.06	239480.57	-	0.1



ДОКУМЕНТ ПОДПИСАН
ЭЛЕКТРОННОЙ ПОДПИСЬЮ

Сертификат: 0091AAF5A599507BC7E6D39D2DFA052F9A

Владелец: ФЕДЕРАЛЬНАЯ СЛУЖБА ГОСУДАРСТВЕННОЙ

РЕГИСТРАЦИИ, КАДАСТРА И КАРТОГРАФИИ

Действителен: с 16.09.2025 по 10.12.2026

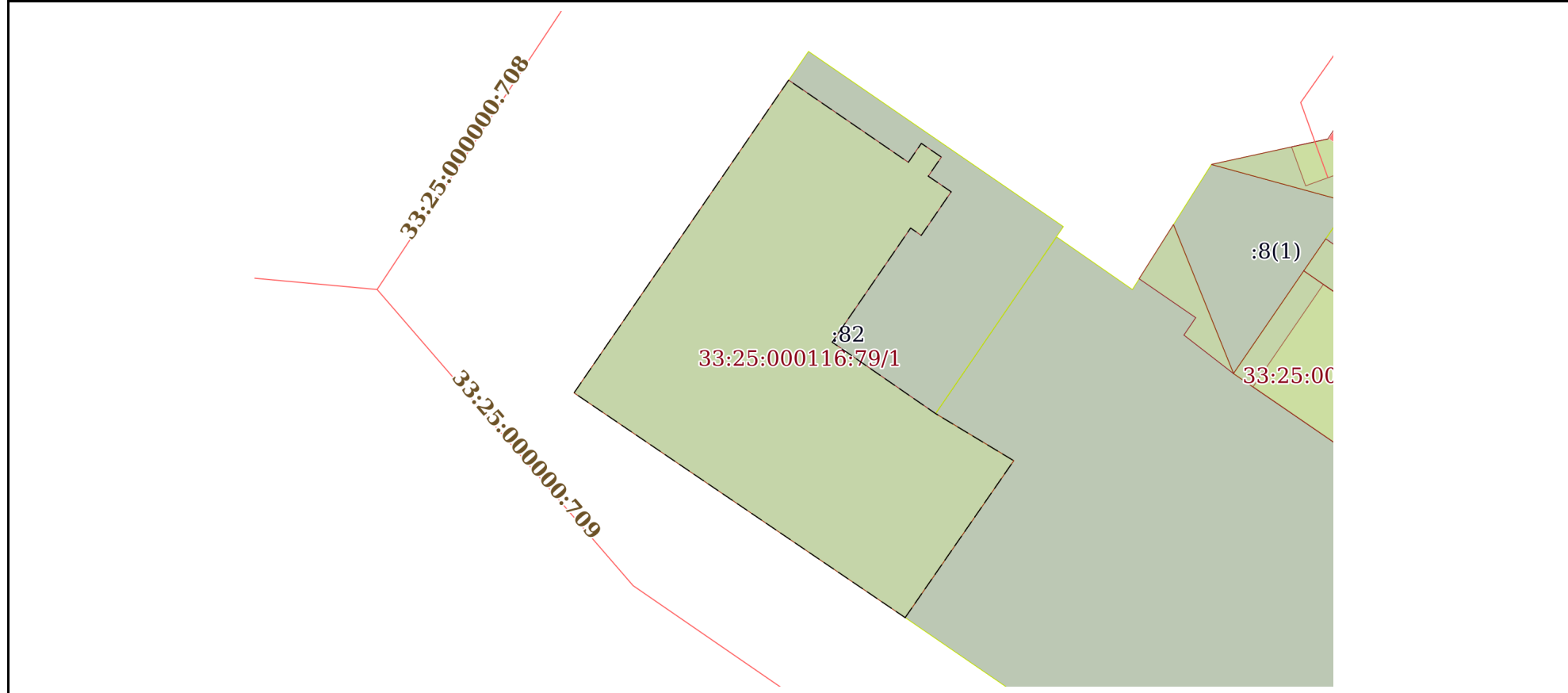
полное наименование должности

инициалы, фамилия


Выписка из Единого государственного реестра недвижимости об объекте недвижимости
Сведения о частях земельного участка

Земельный участок			
вид объекта недвижимости			
Лист № 1 раздела 4	Всего листов раздела 4: 2	Всего разделов: 8	Всего листов выписки: 29
14.01.2026г. № КУВИ-001/2026-2583660			
Кадастровый номер:		33:25:000116:79(Единое землепользование)	

План (чертеж, схема) части земельного участка Учетный номер части: 33:25:000116:79/1



Масштаб 1:500 Условные обозначения:

полное наименование должности	 ДОКУМЕНТ ПОДПИСАН ЭЛЕКТРОННОЙ ПОДПИСЬЮ	инициалы, фамилия
	Сертификат: 0091AAF5A599507BC7E6D39D2DFA052F9A Владелец: ФЕДЕРАЛЬНАЯ СЛУЖБА ГОСУДАРСТВЕННОЙ РЕГИСТРАЦИИ, КАДАСТРА И КАРТОГРАФИИ Действителен: с 16.09.2025 по 10.12.2026	

Земельный участок			
вид объекта недвижимости			
Лист № 2 раздела 4	Всего листов раздела 4: 2	Всего разделов: 8	Всего листов выписки: 29
14.01.2026г. № КУВИ-001/2026-2583660			
Кадастровый номер:		33:25:000116:79(Единое землепользование)	
План (чертеж, схема) части земельного участка		Учетный номер части: 33:25:000116:79/2	
Масштаб 1:300	Условные обозначения:		

полное наименование должности	 ДОКУМЕНТ ПОДПИСАН ЭЛЕКТРОННОЙ ПОДПИСЬЮ	инициалы, фамилия
	Сертификат: 0091AAF5A599507BC7E6D39D2DFA052F9A Владелец: ФЕДЕРАЛЬНАЯ СЛУЖБА ГОСУДАРСТВЕННОЙ РЕГИСТРАЦИИ, КАДАСТРА И КАРТОГРАФИИ Действителен: с 16.09.2025 по 10.12.2026	

Выписка из Единого государственного реестра недвижимости об объекте недвижимости
Сведения о частях земельного участка

Земельный участок			
вид объекта недвижимости			
Лист № 1 раздела 4.1	Всего листов раздела 4.1: 7	Всего разделов: 8	Всего листов выписки: 29
14.01.2026г. № КУВИ-001/2026-2583660			
Кадастровый номер:		33:25:000116:79(Единое землепользование)	

Учетный номер части	Площадь, м2	Содержание ограничения в использовании или ограничения права на объект недвижимости или обременения объекта недвижимости
1	2	3
33:25:000116:79/1	796	данные отсутствуют
33:25:000116:79/2	314	данные отсутствуют
	Весь	вид ограничения (обременения): ограничения прав на земельный участок, предусмотренные статьей 56 Земельного кодекса Российской Федерации; Срок действия: не установлен; реквизиты документа-основания: карта (план) зоны с особыми условиями использования территорий- зоны санитарной охраны (ЗСО) артезианской скважины №79910 (пояс №3) ООО Пивобезалкогольный завод «Гусь-Хрустальный» город Гусь-Хрустальный МО город Гусь-Хрустальный (городской округ) Владимирской области от 25.08.2016 № б/н выдан: ООО "Бюро кадастровых инженеров"; Содержание ограничения (обременения): Правила и режим хозяйственного использования территории третьего пояса ЗСО определены Проектом зон санитарной охраны источника водоснабжения и водопроводов питьевого назначения ООО Пивобезалкогольный завод «Гусь-Хрустальный» и Экспертным заключением №49 от 14.03.2011 г. 1. В третьем поясе проводятся те же оздоровительные мероприятия, что и во втором поясе. 2.В третьем поясе не допускается размещать склады ГСМ, минеральных удобрений, накопителей промстоков, шламохранилищ.; Реестровый номер границы: 33.25.2.27
	Весь	вид ограничения (обременения): ограничения прав на земельный участок, предусмотренные статьей 56 Земельного кодекса Российской Федерации; Срок действия: не установлен; реквизиты документа-основания: постановление "Об установлении зон санитарной охраны источников питьевого и хозяйственно-бытового водоснабжения МУВКП г. Гусь-Хрустальный" от 02.12.2020 № 163 выдан: Департамент природопользования и охраны окружающей среды Владимирской области; Содержание ограничения (обременения): На территории третьего пояса запрещается: 1. размещение объектов, обуславливающих опасность микробного загрязнения подземных вод; 2. размещение складов горюче-смазочных материалов, ядохимикатов и других объектов, обуславливающих опасность химического загрязнения подземных вод; 3. рубка леса главного пользования и реконструкции; 4. применять ядохимикаты и удобрения при уходе за зелеными насаждениями; 5. производить закачку отработанных вод в подземные горизонты, производить подземное складирование твердых отходов.; Реестровый номер границы: 33:00-6.663; Вид объекта реестра границ: Зона с особыми условиями использования территории; Вид зоны по документу: Зона санитарной охраны водозаборной скважины № 2с (15884), расположенной по адресу: Владимирская область, г. Гусь-Хрустальный, ул. Димитрова, 44-а, третий пояс; Тип зоны: Зона санитарной охраны источников водоснабжения и водопроводов питьевого



ДОКУМЕНТ ПОДПИСАН
ЭЛЕКТРОННОЙ ПОДПИСЬЮ

Сертификат: 0091AAF5A599507BC7E6D39D2DFA052F9A

Владелец: ФЕДЕРАЛЬНАЯ СЛУЖБА ГОСУДАРСТВЕННОЙ

РЕГИСТРАЦИИ, КАДАСТРА И КАРТОГРАФИИ

Действителен: с 16.09.2025 по 10.12.2026

полное наименование должности

инициалы, фамилия

Земельный участок			
вид объекта недвижимости			

Лист № 2 раздела 4.1	Всего листов раздела 4.1: 7	Всего разделов: 8	Всего листов выписки: 29
----------------------	-----------------------------	-------------------	--------------------------

14.01.2026г. № КУВИ-001/2026-2583660

Кадастровый номер: 33:25:000116:79(Единое землепользование)

		назначения; Индекс: 601505
	Весь	вид ограничения (обременения): ограничения прав на земельный участок, предусмотренные статьей 56 Земельного кодекса Российской Федерации; Срок действия: не установлен; реквизиты документа-основания: постановление "Об установлении зон санитарной охраны источников питьевого и хозяйственно-бытового водоснабжения МУВКП г. Гусь-Хрустальный" от 02.12.2020 № 163 выдан: Департамент природопользования и охраны окружающей среды Владимирской области; Содержание ограничения (обременения): На территории третьего пояса запрещается: 1. размещение объектов, обуславливающих опасность микробного загрязнения подземных вод; 2. размещение складов горюче-смазочных материалов, ядохимикатов и других объектов, обуславливающих опасность химического загрязнения подземных вод; 3. рубка леса главного пользования и реконструкции; 4. применять ядохимикаты и удобрения при уходе за зелеными насаждениями; 5. производить закачку отработанных вод в подземные горизонты, производить подземное складирование твердых отходов.; Реестровый номер границы: 33:25-6.214; Вид объекта реестра границ: Зона с особыми условиями использования территории; Вид зоны по документу: Зона санитарной охраны водозаборной скважины № 3с (67368), расположенной по адресу: Владимирская область, г. Гусь-Хрустальный, ул. Менделеева, 12а третий пояс; Тип зоны: Зона санитарной охраны источников водоснабжения и водопроводов питьевого назначения
	Весь	вид ограничения (обременения): ограничения прав на земельный участок, предусмотренные статьей 56 Земельного кодекса Российской Федерации; Срок действия: не установлен; реквизиты документа-основания: постановление "Об установлении зон санитарной охраны источников питьевого и хозяйственно-бытового водоснабжения МУВКП г. Гусь-Хрустальный" от 02.12.2020 № 163 выдан: Департамент природопользования и охраны окружающей среды Владимирской области; Содержание ограничения (обременения): На территории третьего пояса запрещается: 1. размещение объектов, обуславливающих опасность микробного загрязнения подземных вод; 2. размещение складов горюче-смазочных материалов, ядохимикатов и других объектов, обуславливающих опасность химического загрязнения подземных вод; 3. рубка леса главного пользования и реконструкции; 4. применять ядохимикаты и удобрения при уходе за зелеными насаждениями; 5. производить закачку отработанных вод в подземные горизонты, производить подземное складирование твердых отходов.; Реестровый номер границы: 33:00-6.654; Вид объекта реестра границ: Зона с особыми условиями использования территории; Вид зоны по документу: Зона санитарной охраны водозаборной скважины № 7 (34553), расположенной по адресу: Владимирская область, г. Гусь-Хрустальный, ул. Менделеева, 20б третий пояс; Тип зоны: Зона санитарной охраны источников водоснабжения и водопроводов питьевого назначения; Индекс: 601503
	Весь	вид ограничения (обременения): ограничения прав на земельный участок, предусмотренные статьей 56 Земельного кодекса Российской Федерации; Срок действия: не установлен; реквизиты документа-основания: постановление "Об установлении зон санитарной охраны источников питьевого и хозяйственно-бытового водоснабжения МУВКП г. Гусь-Хрустальный" от 02.12.2020 № 163 выдан: Департамент природопользования и охраны окружающей среды Владимирской области; Содержание ограничения



ДОКУМЕНТ ПОДПИСАН
ЭЛЕКТРОННОЙ ПОДПИСЬЮ

Сертификат: 0091AAF5A599507BC7E6D39D2DFA052F9A

Владелец: ФЕДЕРАЛЬНАЯ СЛУЖБА ГОСУДАРСТВЕННОЙ

РЕГИСТРАЦИИ, КАДАСТРА И КАРТОГРАФИИ

Действителен: с 16.09.2025 по 10.12.2026

полное наименование должности

инициалы, фамилия

Земельный участок			
вид объекта недвижимости			
Лист № 3 раздела 4.1	Всего листов раздела 4.1: 7	Всего разделов: 8	Всего листов выписки: 29
14.01.2026г. № КУВИ-001/2026-2583660			
Кадастровый номер:		33:25:000116:79(Единое землепользование)	
		(обременения): На территории третьего пояса запрещается: 1. размещение объектов, обуславливающих опасность микробного загрязнения подземных вод; 2. размещение складов горюче-смазочных материалов, ядохимикатов и других объектов, обуславливающих опасность химического загрязнения подземных вод; 3. рубка леса главного пользования и реконструкции; 4. применять ядохимикаты и удобрения при уходе за зелеными насаждениями; 5. производить закачку отработанных вод в подземные горизонты, производить подземное складирование твердых отходов.; Реестровый номер границы: 33:00-6.656; Вид объекта реестра границ: Зона с особыми условиями использования территории; Вид зоны по документу: Зона санитарной охраны водозаборной скважины № 15 (3-III), расположенной по адресу: Владимирская область, г. Гусь-Хрустальный, проспект 50 лет Советской Власти, 13 третий пояс; Тип зоны: Зона санитарной охраны источников водоснабжения и водопроводов питьевого назначения; Индекс: 601503	
	Весь	вид ограничения (обременения): ограничения прав на земельный участок, предусмотренные статьей 56 Земельного кодекса Российской Федерации; Срок действия: не установлен; реквизиты документа-основания: постановление "Об установлении зон санитарной охраны источников питьевого и хозяйственно-бытового водоснабжения МУВКП г. Гусь-Хрустальный" от 02.12.2020 № 163 выдан: Департамент природопользования и охраны окружающей среды Владимирской области; Содержание ограничения (обременения): На территории третьего пояса запрещается: 1. размещение объектов, обуславливающих опасность микробного загрязнения подземных вод; 2. размещение складов горюче-смазочных материалов, ядохимикатов и других объектов, обуславливающих опасность химического загрязнения подземных вод; 3. рубка леса главного пользования и реконструкции; 4. применять ядохимикаты и удобрения при уходе за зелеными насаждениями; 5. производить закачку отработанных вод в подземные горизонты, производить подземное складирование твердых отходов.; Реестровый номер границы: 33:00-6.652; Вид объекта реестра границ: Зона с особыми условиями использования территории; Вид зоны по документу: Зона санитарной охраны водозаборной скважины № 6 (19849), расположенной по адресу: Владимирская область, г. Гусь-Хрустальный, ул. 2-я Народная, 13б, третий пояс; Тип зоны: Зона санитарной охраны источников водоснабжения и водопроводов питьевого назначения; Индекс: 601501	
	Весь	вид ограничения (обременения): ограничения прав на земельный участок, предусмотренные статьей 56 Земельного кодекса Российской Федерации; Срок действия: не установлен; реквизиты документа-основания: постановление "Об установлении зон санитарной охраны источников питьевого и хозяйственно-бытового водоснабжения МУВКП г. Гусь-Хрустальный" от 02.12.2020 № 163 выдан: Департамент природопользования и охраны окружающей среды Владимирской области; Содержание ограничения (обременения): На территории третьего пояса запрещается: 1. размещение объектов, обуславливающих опасность микробного загрязнения подземных вод; 2. размещение складов горюче-смазочных материалов, ядохимикатов и других объектов, обуславливающих опасность химического загрязнения подземных вод; 3. рубка леса главного пользования и реконструкции; 4. применять ядохимикаты и удобрения при уходе за зелеными насаждениями; 5. производить закачку отработанных вод в	



ДОКУМЕНТ ПОДПИСАН
ЭЛЕКТРОННОЙ ПОДПИСЬЮ

Сертификат: 0091AAF5A599507BC7E6D39D2DFA052F9A

Владелец: ФЕДЕРАЛЬНАЯ СЛУЖБА ГОСУДАРСТВЕННОЙ

РЕГИСТРАЦИИ, КАДАСТРА И КАРТОГРАФИИ

Действителен: с 16.09.2025 по 10.12.2026

полное наименование должности

инициалы, фамилия

Земельный участок			
вид объекта недвижимости			
Лист № 4 раздела 4.1	Всего листов раздела 4.1: 7	Всего разделов: 8	Всего листов выписки: 29
14.01.2026г. № КУВИ-001/2026-2583660			
Кадастровый номер:		33:25:000116:79(Единое землепользование)	
		подземные горизонты, производить подземное складирование твердых отходов.; Реестровый номер границы: 33:00-6.664; Вид объекта реестра границ: Зона с особыми условиями использования территории; Вид зоны по документу: Зона санитарной охраны водозаборной скважины № 11 (67134), расположенной по адресу: Владимирская область, г. Гусь-Хрустальный, ул. Менделеева, 14а третий пояс; Тип зоны: Зона санитарной охраны источников водоснабжения и водопроводов питьевого назначения; Индекс: 601503	
	Весь	вид ограничения (обременения): ограничения прав на земельный участок, предусмотренные статьей 56 Земельного кодекса Российской Федерации; Срок действия: не установлен; реквизиты документа-основания: постановление "Об установлении зон санитарной охраны источников питьевого и хозяйственно-бытового водоснабжения МУВКП г. Гусь-Хрустальный" от 02.12.2020 № 163 выдан: Департамент природопользования и охраны окружающей среды Владимирской области; Содержание ограничения (обременения): На территории третьего пояса запрещается: 1. размещение объектов, обуславливающих опасность микробного загрязнения подземных вод; 2. размещение складов горюче-смазочных материалов, ядохимикатов и других объектов, обуславливающих опасность химического загрязнения подземных вод; 3. рубка леса главного пользования и реконструкции; 4. применять ядохимикаты и удобрения при уходе за зелеными насаждениями; 5. производить закачку отработанных вод в подземные горизонты, производить подземное складирование твердых отходов.; Реестровый номер границы: 33:00-6.659; Вид объекта реестра границ: Зона с особыми условиями использования территории; Вид зоны по документу: Зона санитарной охраны водозаборной скважины № 9 (б/н), расположенной по адресу: Владимирская область, г. Гусь-Хрустальный, парк 50 лет Советской Власти, третий пояс; Тип зоны: Зона санитарной охраны источников водоснабжения и водопроводов питьевого назначения; Индекс: 601508	
	Весь	вид ограничения (обременения): ограничения прав на земельный участок, предусмотренные статьей 56 Земельного кодекса Российской Федерации; Срок действия: не установлен; реквизиты документа-основания: постановление "Об установлении зон санитарной охраны источников питьевого и хозяйственно-бытового водоснабжения МУВКП г. Гусь-Хрустальный" от 22.12.2021 № 253 выдан: Департамент природопользования и охраны окружающей среды Владимирской области; Содержание ограничения (обременения): На территории третьего пояса запрещается: 1.1 закачка отработанных вод в подземные горизонты, подземное складирование твердых отходов и разработка недр земли; 1.2 размещение складов горюче-смазочных материалов, ядохимикатов и минеральных удобрений, накопителей промстоков, шламохранилищ и других объектов, обуславливающих опасность химического загрязнения подземных вод; 1.3 размещение кладбищ, скотомогильников, полей фильтрации, навозохранилищ, силосных траншей, животноводческих и птицеводческих предприятий и других объектов, обуславливающих опасность микробного загрязнения подземных вод; 1.4 применять ядохимикаты и удобрения при уходе за зелеными насаждениями; 1.5 рубка леса.; Реестровый номер границы: 33:25-6.263; Вид объекта реестра границ: Зона с особыми условиями использования территории; Вид зоны по документу: Зона санитарной охраны источников питьевого и	



ДОКУМЕНТ ПОДПИСАН
ЭЛЕКТРОННОЙ ПОДПИСЬЮ

Сертификат: 0091AAF5A599507BC7E6D39D2DFA052F9A

Владелец: ФЕДЕРАЛЬНАЯ СЛУЖБА ГОСУДАРСТВЕННОЙ

РЕГИСТРАЦИИ, КАДАСТРА И КАРТОГРАФИИ

Действителен: с 16.09.2025 по 10.12.2026

полное наименование должности

инициалы, фамилия

Земельный участок			
вид объекта недвижимости			
Лист № 5 раздела 4.1	Всего листов раздела 4.1: 7	Всего разделов: 8	Всего листов выписки: 29

14.01.2026г. № КУВИ-001/2026-2583660

Кадастровый номер: 33:25:000116:79(Единое землепользование)

		хозяйственно-бытового водоснабжения водозаборной скважины № 39142 Муниципального унитарного водопроводно-канализационного предприятия г. Гусь-Хрустальный Владимирской области, расположенной по ул. Кравчинского (третий пояс); Тип зоны: Зона санитарной охраны источников водоснабжения и водопроводов питьевого назначения; Номер: 601501
Весь		<p>вид ограничения (обременения): ограничения прав на земельный участок, предусмотренные статьей 56 Земельного кодекса Российской Федерации; Срок действия: не установлен; реквизиты документа-основания: постановление "Об установлении границ объединенной зоны охраны объектов культурного наследия, расположенных на территории г. Гусь-Хрустального, об утверждении режимов использования земель и требований к градостроительным регламентам в границах территории данной зоны" от 21.02.2025 № 66 выдан: Правительство Владимирской области; Содержание ограничения (обременения): Запрещается:</p> <ol style="list-style-type: none"> 1. Строительство зданий, за исключением применения специальных мер, направленных на сохранение и восстановление (регенерацию) историко-градостроительной среды объектов культурного наследия (восстановление, воссоздание, восполнение частично или полностью утраченных элементов и характеристик историко-градостроительной среды). 2. Нарушение исторически сложившейся пространственно-планировочной структуры территории, изменение исторических красных линий. 3. Изменение традиционного облика, масштаба и стилистики застройки улиц вдоль исторических красных линий. 4. При ремонте, реконструкции исторически ценных градоформирующих объектов и их частей изменение общего исторического облика фасадов, высотных отметок, форм и размеров архитектурных деталей, ценных элементов фасадного декора, исторической системы отделки- цветовой решения, формы крыши, применение металлочерепицы, мягкой черепицы, профнастила. 5. Нарушение условий благоприятного обзора объектов культурного наследия при проведении работ по озеленению, установке малых архитектурных форм, фонарей, информационных стендов. 6. Размещение рекламных конструкций. 7. Размещение информационных конструкций на уличных фасадах и крышах исторически ценных градоформирующих объектов. 8. Размещение информационных конструкций на крышах любых зданий. 9. Размещение на уличных фасадах зданий инженерно-технического оборудования. 10. Размещение уличных растяжек за исключением элементов декоративного оформления и информации о мероприятиях праздничного и событийного характера. 11. Прокладка наземных, надземных и воздушных инженерных коммуникаций (кроме линий освещения), установка вышек мобильной связи. 12. Размещение опор двойного назначения, нарушающих визуальное восприятие объектов культурного наследия. 13. Постоянное хранение автомобилей вне специально отведенных для этого мест. 14. Любая хозяйственная деятельность, связанная с загрязнением почв, грунтовых и подземных вод, поверхностных стоков, нарушением почвенного покрова. 15. Создание вибрационных и динамических нагрузок, представляющих опасность для объектов культурного наследия, выявленных объектов культурного наследия, объектов, обладающих признаками объектов культурного наследия и исторически ценных градоформирующих объектов. 16. Возведение «сплошных» оград из металлического профилированного листа и бетонных изделий, искусственного и натурального камня.; <p>Реестровый номер границы: 33:25-6.345; Вид объекта реестра границ: Зона с особыми условиями использования территории; Вид зоны по документу:</p>



ДОКУМЕНТ ПОДПИСАН
ЭЛЕКТРОННОЙ ПОДПИСЬЮ

Сертификат: 0091AAF5A599507BC7E6D39D2DFA052F9A

Владелец: ФЕДЕРАЛЬНАЯ СЛУЖБА ГОСУДАРСТВЕННОЙ

РЕГИСТРАЦИИ, КАДАСТРА И КАРТОГРАФИИ

Действителен: с 16.09.2025 по 10.12.2026

полное наименование должности

инициалы, фамилия

Земельный участок			
вид объекта недвижимости			

Лист № 6 раздела 4.1	Всего листов раздела 4.1: 7	Всего разделов: 8	Всего листов выписки: 29
----------------------	-----------------------------	-------------------	--------------------------

14.01.2026г. № КУВИ-001/2026-2583660

Кадастровый номер: 33:25:000116:79(Единое землепользование)

		Единая охранная зона г. Гусь-Хрустальный; Тип зоны: Зоны охраны объектов культурного наследия; Индекс: ЕОЗ
Весь		вид ограничения (обременения): ограничения прав на земельный участок, предусмотренные статьей 56 Земельного кодекса Российской Федерации; Срок действия: не установлен; реквизиты документа-основания: приказ "О внесении изменений в постановление Департамента природопользования от 14.07.2021 № 141" от 19.11.2025 № 73-н выдан: Министерство природопользования и экологии Владимирской области; Содержание ограничения (обременения): Согласно Приказу № 73-н от 19.11.2025 г. установлен режим зон санитарной охраны скважин № б/н (3), б/н (4), 27701, 27702, 27704, 27705 АО «Гусевский стекольный завод им. Ф.Э. Дзержинского» 2. На территории третьего пояса ЗСО запрещается: 2.1 размещение складов горюче-смазочных материалов, ядохимикатов, минеральных удобрений, накопителей промстоков, шламохранилищ и других объектов, обуславливающих опасность химического загрязнения подземных вод; 2.2 закачка отработанных вод в подземные комплексы, подземное складирование твердых отходов, а также другие виды недропользования, которые могут привести к загрязнению водоносного комплекса; 2.3 размещение кладбищ, скотомогильников, скотопрогонов, полей ассенизации, полей фильтрации, навозохранилищ, силосных траншей, животноводческих и птицеводческих предприятий и других объектов, обуславливающих опасность микробного загрязнения подземных вод; 2.4 применение удобрений и ядохимикатов, рубка леса главного пользования; 2.5 вскрытие недр на глубину более 5 м и попадания в них промышленных отходов. 4. На территории третьего пояса ЗСО необходимо предусмотреть следующие мероприятия: 4.1 в пределах второго пояса ЗСО должны выполняться мероприятия по санитарному благоустройству территории населенных пунктов и других объектов (оборудование канализацией, устройство водонепроницаемых выгребов, организация отвода поверхностного стока и др.); 4.2 бурение новых скважин и новое строительство, связанное с нарушением почвенного покрова, производится при обязательном согласовании с центром государственного санитарно-эпидемиологического надзора, органами геологического контроля и органами по регулированию, использованию и охране вод; 4.3 выявление, тампонирувание или восстановление всех старых, бездействующих, дефектных или неправильно эксплуатируемых скважин, предоставляющих опасность в отношении возможности загрязнения водоносных комплексов.; Реестровый номер границы: 33:25-6.248; Вид объекта реестра границ: Зона с особыми условиями использования территории; Вид зоны по документу: 3 пояс зоны санитарной охраны водозаборной скважины №27702 (11), расположенной: г. Гусь-Хрустальный Владимирской области, принадлежащей АО "Гусевский стекольный завод имени Ф.Э. Дзержинского" (АО "СЗД"); Тип зоны: Зона санитарной охраны источников питьевого и хозяйственно-бытового водоснабжения, а также устанавливаемые в случаях, предусмотренных Водным кодексом Российской Федерации, в отношении подземных водных объектов зоны специальной охраны
Весь		вид ограничения (обременения): ограничения прав на земельный участок, предусмотренные статьей 56 Земельного кодекса Российской Федерации; Срок действия: не установлен; реквизиты документа-основания: приказ "О внесении изменений в постановление Департамента природопользования от 14.07.2021 № 141" от 19.11.2025 № 73-н выдан: Министерство



ДОКУМЕНТ ПОДПИСАН
ЭЛЕКТРОННОЙ ПОДПИСЬЮ

Сертификат: 0091AAF5A599507BC7E6D39D2DFA052F9A

Владелец: ФЕДЕРАЛЬНАЯ СЛУЖБА ГОСУДАРСТВЕННОЙ

РЕГИСТРАЦИИ, КАДАСТРА И КАРТОГРАФИИ

Действителен: с 16.09.2025 по 10.12.2026

полное наименование должности

инициалы, фамилия

Земельный участок			
вид объекта недвижимости			
Лист № 7 раздела 4.1	Всего листов раздела 4.1: 7	Всего разделов: 8	Всего листов выписки: 29

14.01.2026г. № КУВИ-001/2026-2583660

Кадастровый номер:

33:25:000116:79(Единое землепользование)

природопользования и экологии Владимирской области; Содержание ограничения (обременения): Согласно Приказу № 73-н от 19.11.2025 г. установлен режим зон санитарной охраны скважин № б/н (3), б/н (4), 27701, 27702, 27704, 27705 АО «Гусевский стекольный завод им. Ф.Э. Дзержинского» 2. На территории третьего пояса ЗСО запрещается: 2.1 размещение складов горюче-смазочных материалов, ядохимикатов, минеральных удобрений, накопителей промстоков, шламохранилищ и других объектов, обуславливающих опасность химического загрязнения подземных вод; 2.2 закачка отработанных вод в подземные комплексы, подземное складирование твердых отходов, а также другие виды недропользования, которые могут привести к загрязнению водоносного комплекса; 2.3 размещение кладбищ, скотомогильников, скотопрогонов, полей ассенизации, полей фильтрации, навозохранилищ, силосных траншей, животноводческих и птицеводческих предприятий и других объектов, обуславливающих опасность микробного загрязнения подземных вод; 2.4 применение удобрений и ядохимикатов, рубка леса главного пользования; 2.5 вскрытие недр на глубину более 5 м и попадания в них промышленных отходов. 4. На территории третьего пояса ЗСО необходимо предусмотреть следующие мероприятия: 4.1 в пределах второго пояса ЗСО должны выполняться мероприятия по санитарному благоустройству территории населенных пунктов и других объектов (оборудование канализацией, устройство водонепроницаемых выгребов, организация отвода поверхностного стока и др.); 4.2 бурение новых скважин и новое строительство, связанное с нарушением почвенного покрова, производится при обязательном согласовании с центром государственного санитарно-эпидемиологического надзора, органами геологического контроля и органами по регулированию, использованию и охране вод; 4.3 выявление, тампонирование или восстановление всех старых, бездействующих, дефектных или неправильно эксплуатируемых скважин, предоставляющих опасность в отношении возможности загрязнения водоносных комплексов.; Реестровый номер границы: 33:25-6.250; Вид объекта реестра границ: Зона с особыми условиями использования территории; Вид зоны по документу: 3 пояс зоны санитарной охраны водозаборной скважины №б/н (4), расположенной: г. Гусь-Хрустальный Владимирской области, принадлежащей АО "Гусевский стекольный завод имени Ф.Э. Дзержинского" (АО "СЗД"); Тип зоны: Зона санитарной охраны источников питьевого и хозяйственно-бытового водоснабжения, а также устанавливаемые в случаях, предусмотренных Водным кодексом Российской Федерации, в отношении подземных водных объектов зоны специальной охраны; Индекс: 601508



ДОКУМЕНТ ПОДПИСАН
ЭЛЕКТРОННОЙ ПОДПИСЬЮ

Сертификат: 0091AAF5A599507BC7E6D39D2DFA052F9A

Владелец: ФЕДЕРАЛЬНАЯ СЛУЖБА ГОСУДАРСТВЕННОЙ

РЕГИСТРАЦИИ, КАДАСТРА И КАРТОГРАФИИ

Действителен: с 16.09.2025 по 10.12.2026

полное наименование должности

инициалы, фамилия

Выписка из Единого государственного реестра недвижимости об объекте недвижимости

Сведения о частях земельного участка

Земельный участок			
вид объекта недвижимости			
Лист № 1 раздела 4.2	Всего листов раздела 4.2: 2	Всего разделов: 8	Всего листов выписки: 29
14.01.2026г. № КУВИ-001/2026-2583660			
Кадастровый номер:		33:25:000116:79(Единое землепользование)	

Сведения о характерных точках границы части (частей) земельного участка

Учетный номер части: 33:25:000116:79/1

Система координат МСК-33

Номер точки	Координаты, м		Описание закрепления на местности	Средняя квадратичная погрешность определения координат характерных точек границ земельного участка, м
	X	Y		
1	2	3	4	5
1	134526.06	239480.57	-	0.1
2	134539.31	239489.75	-	0.1
3	134543.29	239483.14	-	0.1
5	134558.96	239481.03	-	0.3
6	134558.34	239481.93	-	0.3
4	134549.32	239474.4	-	0.3
7	134562.02	239484.46	-	0.3
8	134563.34	239482.52	-	0.3
10	134566.11	239481.94	-	0.3
9	134564.95	239483.63	-	0.3
12	134571.45	239470.72	-	0.3
11	134564.51	239480.84	-	0.3
13	134545.04	239452.58	-	0.3
1	134526.06	239480.57	-	0.1



ДОКУМЕНТ ПОДПИСАН
ЭЛЕКТРОННОЙ ПОДПИСЬЮ

Сертификат: 0091AAF5A599507BC7E6D39D2DFA052F9A

Владелец: ФЕДЕРАЛЬНАЯ СЛУЖБА ГОСУДАРСТВЕННОЙ

РЕГИСТРАЦИИ, КАДАСТРА И КАРТОГРАФИИ

Действителен: с 16.09.2025 по 10.12.2026

полное наименование должности

инициалы, фамилия

Земельный участок			
вид объекта недвижимости			

Лист № 2 раздела 4.2	Всего листов раздела 4.2: 2	Всего разделов: 8	Всего листов выписки: 29
----------------------	-----------------------------	-------------------	--------------------------

14.01.2026г. № КУВИ-001/2026-2583660

Кадастровый номер: 33:25:000116:79(Единое землепользование)

Сведения о характерных точках границы части (частей) земельного участка

Учетный номер части: 33:25:000116:79/2

Система координат МСК-33

Номер точки	Координаты, м		Описание закрепления на местности	Средняя квадратичная погрешность определения координат характерных точек границ земельного участка, м
	X	Y		
1	2	3	4	5
2	134486.15	239538.31	-	0.3
1	134494.44	239544.02	-	0.3
4	134512.65	239515.74	-	0.3
3	134505.41	239510.71	-	0.1
6	134508.69	239521.71	-	0.3
5	134509.84	239520.03	-	0.3
8	134500.08	239534.58	-	0.2
7	134501.49	239532.19	-	0.3
9	134499.05	239536.04	-	0.3
10	134499.75	239536.54	-	0.2
11	134494.71	239543.65	-	0.2
1	134494.44	239544.02	-	0.3



ДОКУМЕНТ ПОДПИСАН
ЭЛЕКТРОННОЙ ПОДПИСЬЮ

Сертификат: 0091AAF5A599507BC7E6D39D2DFA052F9A

Владелец: ФЕДЕРАЛЬНАЯ СЛУЖБА ГОСУДАРСТВЕННОЙ

РЕГИСТРАЦИИ, КАДАСТРА И КАРТОГРАФИИ

Действителен: с 16.09.2025 по 10.12.2026

полное наименование должности

инициалы, фамилия