

Филиал публично-правовой компании "Роскадастр" по Пензенской области

полное наименование органа регистрации прав

Выписка из Единого государственного реестра недвижимости об объекте недвижимости

Сведения о характеристиках объекта недвижимости

На основании запроса от 26.01.2026, поступившего на рассмотрение 26.01.2026, сообщаем, что согласно записям Единого государственного реестра недвижимости:

Раздел 1 Лист 1

| | | | |
|---|--|-------------------|-------------------------|
| Земельный участок | | | |
| вид объекта недвижимости | | | |
| Лист № 1 раздела 1 | Всего листов раздела 1: 3 | Всего разделов: 5 | Всего листов выписки: 8 |
| 26.01.2026г. № КУВИ-001/2026-8798298 | | | |
| Кадастровый номер: | 58:08:0600103:21 | | |
| Номер кадастрового квартала: | 58:08:0600103 | | |
| Дата присвоения кадастрового номера: | 09.07.1992 | | |
| Ранее присвоенный государственный учетный номер: | Инвентарный номер; Условный номер 58-58-08/005/2006-598 | | |
| Местоположение: | Местоположение установлено относительно ориентира, расположенного в границах участка. Ориентир здание сбербанка. Почтовый адрес ориентира: обл. Пензенская, р-н Земетчинский, с. Ушинка, ул. Советская, дом 101. | | |
| Площадь: | 471 +/- 0.5 | | |
| Кадастровая стоимость, руб.: | 129581.52 | | |
| Кадастровые номера расположенных в пределах земельного участка объектов недвижимости: | 58:08:0600103:99 | | |
| Кадастровые номера объектов недвижимости, из которых образован объект недвижимости: | данные отсутствуют | | |
| Кадастровые номера образованных объектов недвижимости: | данные отсутствуют | | |
| Категория земель: | Земли населенных пунктов | | |
| Виды разрешенного использования: | Размещение сберкассы | | |
| Сведения о кадастровом инженере: | данные отсутствуют | | |
| Сведения о лесах, водных объектах и об иных природных объектах, расположенных в пределах земельного участка: | данные отсутствуют | | |
| Сведения о том, что земельный участок полностью расположен в границах зоны с особыми условиями использования территории, территории объекта культурного наследия, публичного сервитута: | данные отсутствуют | | |



ДОКУМЕНТ ПОДПИСАН
ЭЛЕКТРОННОЙ ПОДПИСЬЮ

Сертификат: 0091AAF5A599507BC7E6D39D2DFA052F9A

Владелец: ФЕДЕРАЛЬНАЯ СЛУЖБА ГОСУДАРСТВЕННОЙ

РЕГИСТРАЦИИ, КАДАСТРА И КАРТОГРАФИИ

Действителен: с 16.09.2025 по 10.12.2026

полное наименование должности

инициалы, фамилия

| | | | |
|---|---------------------------|-------------------|-------------------------|
| Земельный участок | | | |
| вид объекта недвижимости | | | |
| Лист № 2 раздела 1 | Всего листов раздела 1: 3 | Всего разделов: 5 | Всего листов выписки: 8 |
| 26.01.2026г. № КУВИ-001/2026-8798298 | | | |
| Кадастровый номер: | | 58:08:0600103:21 | |
| Сведения о том, что земельный участок расположен в границах особой экономической зоны, территории опережающего развития, зоны территориального развития в Российской Федерации, игорной зоны: | данные отсутствуют | | |
| Сведения о том, что земельный участок расположен в границах особо охраняемой природной территории, Байкальской природной территории и ее экологических зон, лесопарковом зеленом поясе, охотничьего угодья, лесничества: | данные отсутствуют | | |
| Сведения о расположении земельного участка и (или) расположенного на нем объекта недвижимости в границах территории, в отношении которой принято решение о резервировании земель для государственных или муниципальных нужд: | данные отсутствуют | | |
| Сведения о результатах проведения государственного земельного надзора: | данные отсутствуют | | |
| Сведения о расположении земельного участка в границах территории, в отношении которой утвержден проект межевания территории: | данные отсутствуют | | |
| Условный номер земельного участка: | данные отсутствуют | | |
| Сведения о принятии акта и (или) заключении договора, предусматривающих предоставление в соответствии с земельным законодательством исполнительным органом государственным органом власти или органом местного самоуправления, находящегося в государственной или муниципальной собственности земельного участка для строительства наемного дома социального использования или наемного дома коммерческого использования: | данные отсутствуют | | |
| Сведения о том, что земельный участок или земельные участки образованы на основании решения об изъятии земельного участка и (или) расположенного на нем объекта недвижимости для государственных или муниципальных нужд: | данные отсутствуют | | |
| Сведения о том, что земельный участок образован из земель или земельного участка, государственная собственность на которые не разграничена: | данные отсутствуют | | |



ДОКУМЕНТ ПОДПИСАН
ЭЛЕКТРОННОЙ ПОДПИСЬЮ

Сертификат: 0091AAF5A599507BC7E6D39D2DFA052F9A

Владелец: ФЕДЕРАЛЬНАЯ СЛУЖБА ГОСУДАРСТВЕННОЙ

РЕГИСТРАЦИИ, КАДАСТРА И КАРТОГРАФИИ

Действителен: с 16.09.2025 по 10.12.2026

полное наименование должности

инициалы, фамилия

| | | | |
|---|---|-------------------|-------------------------|
| Земельный участок | | | |
| вид объекта недвижимости | | | |
| Лист № 3 раздела 1 | Всего листов раздела 1: 3 | Всего разделов: 5 | Всего листов выписки: 8 |
| 26.01.2026г. № КУВИ-001/2026-8798298 | | | |
| Кадастровый номер: | | 58:08:0600103:21 | |
| Сведения о наличии земельного спора о местоположении границ земельных участков: | данные отсутствуют | | |
| Статус записи об объекте недвижимости: | Сведения об объекте недвижимости имеют статус "актуальные, ранее учтенные" | | |
| Особые отметки: | Сведения, необходимые для заполнения раздела: 4 - Сведения о частях земельного участка, отсутствуют. | | |
| Получатель выписки: | Бордукова Екатерина Викторовна, действующий(ая) на основании документа "" от имени заявителя ПУБЛИЧНОЕ АКЦИОНЕРНОЕ ОБЩЕСТВО "СБЕРБАНК РОССИИ", 7707083893 | | |

| | | |
|-------------------------------|---|-------------------|
| полное наименование должности |  ДОКУМЕНТ ПОДПИСАН ЭЛЕКТРОННОЙ ПОДПИСЬЮ Сертификат: 0091AAF5A599507BC7E6D39D2DFA052F9A Владелец: ФЕДЕРАЛЬНАЯ СЛУЖБА ГОСУДАРСТВЕННОЙ РЕГИСТРАЦИИ, КАДАСТРА И КАРТОГРАФИИ Действителен: с 16.09.2025 по 10.12.2026 | инициалы, фамилия |
|-------------------------------|---|-------------------|

Выписка из Единого государственного реестра недвижимости об объекте недвижимости

Сведения о зарегистрированных правах

| | | | |
|--------------------------------------|--|---------------------|--|
| Земельный участок | | | |
| вид объекта недвижимости | | | |
| Лист № 1 раздела 2 | Всего листов раздела 2: 2 | Всего разделов: 5 | Всего листов выписки: 8 |
| 26.01.2026г. № КУВИ-001/2026-8798298 | | | |
| Кадастровый номер: | | 58:08:0600103:21 | |
| 1 | Правообладатель (правообладатели): | 1.1 | Публичное акционерное общество "Сбербанк России", ИНН: 7707083893, ОГРН: 1027700132195 |
| | Сведения о возможности предоставления третьим лицам персональных данных физического лица: | 1.1.1 | данные отсутствуют |
| 2 | Вид, номер, дата и время государственной регистрации права: | 2.1 | Собственность 58-58-08/005/2006-598 27.10.2006 00:00:00 |
| 3 | Сведения об осуществлении государственной регистрации сделки, права без необходимого в силу закона согласия третьего лица, органа: | 3.1 | данные отсутствуют |
| 4 | Ограничение прав и обременение объекта недвижимости: | не зарегистрировано | |
| 5 | Договоры участия в долевом строительстве: | не зарегистрировано | |
| 6 | Заявленные в судебном порядке права требования: | данные отсутствуют | |
| 7 | Сведения о возможности предоставления третьим лицам персональных данных физического лица | данные отсутствуют | |
| 8 | Сведения о возражении в отношении зарегистрированного права: | данные отсутствуют | |
| 9 | Сведения о наличии решения об изъятии объекта недвижимости для государственных и муниципальных нужд: | данные отсутствуют | |
| 10 | Сведения о невозможности государственной регистрации без личного участия правообладателя или его законного представителя: | данные отсутствуют | |
| 11 | Правопритязания и сведения о наличии поступивших, но не рассмотренных заявлений о проведении государственной регистрации права (перехода, прекращения права), ограничения права или обременения объекта недвижимости, сделки в отношении объекта недвижимости: | отсутствуют | |



ДОКУМЕНТ ПОДПИСАН
ЭЛЕКТРОННОЙ ПОДПИСЬЮ

Сертификат: 0091AAF5A599507BC7E6D39D2DFA052F9A

Владелец: ФЕДЕРАЛЬНАЯ СЛУЖБА ГОСУДАРСТВЕННОЙ


РЕГИСТРАЦИИ, КАДАСТРА И КАРТОГРАФИИ

Действителен: с 16.09.2025 по 10.12.2026

полное наименование должности

инициалы, фамилия

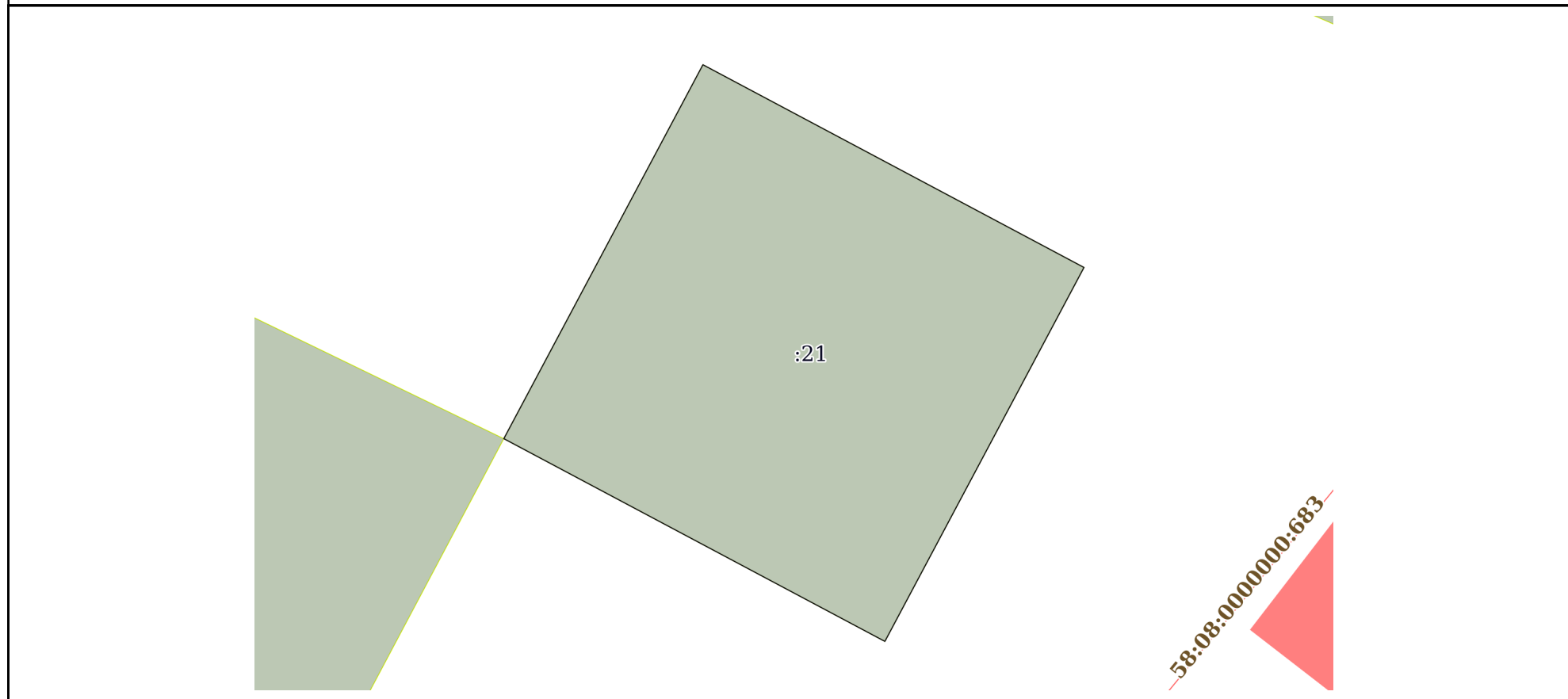
| | | | |
|--------------------------------------|--|--------------------|-------------------------|
| Земельный участок | | | |
| вид объекта недвижимости | | | |
| Лист № 2 раздела 2 | Всего листов раздела 2: 2 | Всего разделов: 5 | Всего листов выписки: 8 |
| 26.01.2026г. № КУВИ-001/2026-8798298 | | | |
| Кадастровый номер: | | 58:08:0600103:21 | |
| 11 | Сведения о невозможности государственной регистрации перехода, прекращения, ограничения права на земельный участок из земель сельскохозяйственного назначения: | данные отсутствуют | |

| | | |
|-------------------------------|---|-------------------|
| полное наименование должности |  ДОКУМЕНТ ПОДПИСАН ЭЛЕКТРОННОЙ ПОДПИСЬЮ Сертификат: 0091AAF5A599507BC7E6D39D2DFA052F9A Владелец: ФЕДЕРАЛЬНАЯ СЛУЖБА ГОСУДАРСТВЕННОЙ РЕГИСТРАЦИИ, КАДАСТРА И КАРТОГРАФИИ Действителен: с 16.09.2025 по 10.12.2026 | инициалы, фамилия |
|-------------------------------|---|-------------------|


Выписка из Единого государственного реестра недвижимости об объекте недвижимости
Описание местоположения земельного участка

| | | | |
|--------------------------------------|---------------------------|-------------------|-------------------------|
| Земельный участок | | | |
| вид объекта недвижимости | | | |
| Лист № 1 раздела 3 | Всего листов раздела 3: 1 | Всего разделов: 5 | Всего листов выписки: 8 |
| 26.01.2026г. № КУВИ-001/2026-8798298 | | | |
| Кадастровый номер: | | 58:08:0600103:21 | |

План (чертеж, схема) земельного участка



| | | | |
|---------------|-----------------------|--|--|
| Масштаб 1:300 | Условные обозначения: | | |
|---------------|-----------------------|--|--|

| | |
|---|-------------------|
|  ДОКУМЕНТ ПОДПИСАН ЭЛЕКТРОННОЙ ПОДПИСЬЮ Сертификат: 0091AAF5A599507BC7E6D39D2DFA052F9A Владелец: ФЕДЕРАЛЬНАЯ СЛУЖБА ГОСУДАРСТВЕННОЙ РЕГИСТРАЦИИ, КАДАСТРА И КАРТОГРАФИИ Действителен: с 16.09.2025 по 10.12.2026 | инициалы, фамилия |
| полное наименование должности | |

Выписка из Единого государственного реестра недвижимости об объекте недвижимости

Описание местоположения земельного участка

| | | | |
|--------------------------------------|-----------------------------|-------------------|-------------------------|
| Земельный участок | | | |
| вид объекта недвижимости | | | |
| Лист № 1 раздела 3.1 | Всего листов раздела 3.1: 1 | Всего разделов: 5 | Всего листов выписки: 8 |
| 26.01.2026г. № КУВИ-001/2026-8798298 | | | |
| Кадастровый номер: | | 58:08:0600103:21 | |

| Описание местоположения границ земельного участка | | | | | | | |
|---|-------------|----------|-------------------|------------------------------|-----------------------------------|-------------------------------------|---|
| № п/п | Номер точки | | Дирекционный угол | Горизонтальное проложение, м | Описание закрепления на местности | Кадастровые номера смежных участков | Сведения об адресах правообладателей смежных земельных участков |
| | начальная | конечная | | | | | |
| 1 | 2 | 3 | 4 | 5 | 6 | 7 | 8 |
| 1 | 1.1.1 | 1.1.2 | 208°1.1' | 21.5 | данные отсутствуют | данные отсутствуют | данные отсутствуют |
| 2 | 1.1.2 | 1.1.3 | 298°1.7' | 21.9 | данные отсутствуют | данные отсутствуют | данные отсутствуют |
| 3 | 1.1.3 | 1.1.4 | 28°1.1' | 21.5 | данные отсутствуют | данные отсутствуют | данные отсутствуют |
| 4 | 1.1.3 | 1.1.3 | | | данные отсутствуют | 58:08:0600103:78 | адрес отсутствует |
| 5 | 1.1.4 | 1.1.1 | 118°1.7' | 21.9 | данные отсутствуют | данные отсутствуют | данные отсутствуют |



ДОКУМЕНТ ПОДПИСАН
ЭЛЕКТРОННОЙ ПОДПИСЬЮ

Сертификат: 0091AAF5A599507BC7E6D39D2DFA052F9A

Владелец: ФЕДЕРАЛЬНАЯ СЛУЖБА ГОСУДАРСТВЕННОЙ

РЕГИСТРАЦИИ, КАДАСТРА И КАРТОГРАФИИ

Действителен: с 16.09.2025 по 10.12.2026

полное наименование должности

инициалы, фамилия

Выписка из Единого государственного реестра недвижимости об объекте недвижимости

Описание местоположения земельного участка

| | | | |
|--------------------------------------|-----------------------------|-------------------|-------------------------|
| Земельный участок | | | |
| вид объекта недвижимости | | | |
| Лист № 1 раздела 3.2 | Всего листов раздела 3.2: 1 | Всего разделов: 5 | Всего листов выписки: 8 |
| 26.01.2026г. № КУВИ-001/2026-8798298 | | | |
| Кадастровый номер: | | 58:08:0600103:21 | |

| Сведения о характерных точках границы земельного участка | | | | |
|--|---------------|------------|-----------------------------------|---|
| Система координат МСК-58, зона 1 | | | | |
| Номер точки | Координаты, м | | Описание закрепления на местности | Средняя квадратичная погрешность определения координат характерных точек границ земельного участка, м |
| | X | Y | | |
| 1 | 2 | 3 | 4 | 5 |
| 1 | 412810.84 | 1284542.87 | - | 0.1 |
| 2 | 412821.13 | 1284523.54 | - | 0.1 |
| 3 | 412802.15 | 1284513.44 | - | 0.1 |
| 4 | 412791.86 | 1284532.77 | - | 0.1 |
| 1 | 412810.84 | 1284542.87 | - | 0.1 |



ДОКУМЕНТ ПОДПИСАН
ЭЛЕКТРОННОЙ ПОДПИСЬЮ

Сертификат: 0091AAF5A599507BC7E6D39D2DFA052F9A

Владелец: ФЕДЕРАЛЬНАЯ СЛУЖБА ГОСУДАРСТВЕННОЙ
РЕГИСТРАЦИИ, КАДАСТРА И КАРТОГРАФИИ
Действителен: с 16.09.2025 по 10.12.2026

полное наименование должности

инициалы, фамилия