

Филиал публично-правовой компании «Роскадастр» по Иркутской области

полное наименование органа регистрации прав

Выписка из Единого государственного реестра недвижимости об объекте недвижимости

Сведения о характеристиках объекта недвижимости

На основании запроса от 08.12.2025, поступившего на рассмотрение 08.12.2025, сообщаем, что согласно записям Единого государственного реестра недвижимости:

Раздел 1 Лист 1

Земельный участок			
вид объекта недвижимости			
Лист № 1 раздела 1	Всего листов раздела 1: 6	Всего разделов: 7	Всего листов выписки: 16
08.12.2025г. № КУВИ-001/2025-222172243			
Кадастровый номер:	38:22:000070:1451		
Номер кадастрового квартала:	38:22:000070		
Дата присвоения кадастрового номера:	25.04.2019		
Ранее присвоенный государственный учетный номер:	данные отсутствуют		
Адрес:	Российская Федерация, Иркутская область, Бодайбинский муниципальный район, Городское поселение Бодайбинское, г. Бодайбо, ул. Урицкого, 20 б		
Площадь:	220 +/- 5		
Кадастровая стоимость, руб.:	64235.6		
Кадастровые номера расположенных в пределах земельного участка объектов недвижимости:	38:22:000070:1448, 38:22:000000:612		
Кадастровые номера объектов недвижимости, из которых образован объект недвижимости:	38:22:000070:113		
Кадастровые номера образованных объектов недвижимости:	данные отсутствуют		
Категория земель:	Земли населенных пунктов		
Виды разрешенного использования:	Размещение и эксплуатация объектов автомобильного транспорта и объектов дорожного хозяйства		
Сведения о кадастровом инженерере:	Хапилов Виктор Михайлович, СНИЛС 050-025-932 04, договор на выполнение кадастровых работ от 06.02.2019 № 1803, дата завершения кадастровых работ: 19.03.2019		
Сведения о лесах, водных объектах и об иных природных объектах, расположенных в пределах земельного участка:	данные отсутствуют		



ДОКУМЕНТ ПОДПИСАН
ЭЛЕКТРОННОЙ ПОДПИСЬЮ

Сертификат: 0091AAF5A599507BC7E6D39D2DFA052F9A

Владелец: ФЕДЕРАЛЬНАЯ СЛУЖБА ГОСУДАРСТВЕННОЙ
РЕГИСТРАЦИИ, КАДАСТРА И КАРТОГРАФИИ
Действителен: с 16.09.2025 по 10.12.2026

полное наименование должности

инициалы, фамилия

Земельный участок			
вид объекта недвижимости			
Лист № 2 раздела 1	Всего листов раздела 1: 6	Всего разделов: 7	Всего листов выписки: 16
08.12.2025г. № КУВИ-001/2025-222172243			
Кадастровый номер:		38:22:000070:1451	
Сведения о том, что земельный участок полностью расположен в границах зоны с особыми условиями использования территории, территории объекта культурного наследия, публичного сервитута:		<p>Земельный участок полностью расположен в границах зоны с реестровым номером 38:22-6.1677 от 10.01.2022, ограничение использования земельного участка в пределах зоны: В соответствии со статьей №47 Воздушного кодекса РФ, на основании Приказа ВОСТОЧНО-СИБИРСКОГО МЕЖРЕГИОНАЛЬНОГО ТЕРРИТОРИАЛЬНОГО УПРАВЛЕНИЯ ВОЗДУШНОГО ТРАНСПОРТА ФЕДЕРАЛЬНОГО АГЕНТСТВА ВОЗДУШНОГО ТРАНСПОРТА (ВС МТУ РОСАВИАЦИИ) Об установлении приаэродромной территории аэродрома гражданской авиации Бодайбо № 36 от 15.03.2021, на приаэродромной территории выделяются следующие подзоны, в которых устанавливаются ограничения использования объектов недвижимости и осуществления деятельности: 1) первая подзона, в которой запрещается размещать объекты, не предназначенные для организации и обслуживания воздушного движения и воздушных перевозок, обеспечения взлета, посадки, руления и стоянки воздушных судов; 2) вторая подзона, в которой запрещается размещать объекты, не предназначенные для обслуживания пассажиров и обработки багажа, грузов и почты, обслуживания воздушных судов, хранения авиационного топлива и заправки воздушных судов, обеспечения энергоснабжения, а также объекты, не относящиеся к инфраструктуре аэропорта; 3) третья подзона, в которой запрещается размещать объекты, высота которых превышает ограничения, установленные уполномоченным Правительством Российской Федерации федеральным органом исполнительной власти при установлении соответствующей приаэродромной территории; 4) четвертая подзона, в которой запрещается размещать объекты, создающие помехи в работе наземных объектов средств и систем обслуживания воздушного движения, навигации, посадки и связи, предназначенных для организации воздушного движения и расположенных вне первой подзоны; 5) пятая подзона, в которой запрещается размещать опасные производственные объекты, определенные Федеральным законом "О промышленной безопасности опасных производственных объектов", функционирование которых может повлиять на безопасность полетов воздушных судов; 6) шестая подзона, в которой запрещается размещать объекты, способствующие привлечению и массовому скоплению птиц; 7) седьмая подзона, в которой ввиду превышения уровня шумового, электромагнитного воздействий, концентраций загрязняющих веществ в атмосферном воздухе запрещается размещать объекты, виды которых в зависимости от их функционального назначения определяются уполномоченным Правительством Российской Федерации федеральным органом исполнительной власти при установлении соответствующей приаэродромной территории с учетом требований законодательства в области обеспечения санитарно-эпидемиологического благополучия населения, если иное не установлено федеральными законами., вид/наименование: Приаэродромная территория аэродрома гражданской авиации Бодайбо, тип: Охранная зона транспорта, дата решения: 15.03.2021, номер</p>	



ДОКУМЕНТ ПОДПИСАН
ЭЛЕКТРОННОЙ ПОДПИСЬЮ

Сертификат: 0091AAF5A599507BC7E6D39D2DFA052F9A

Владелец: ФЕДЕРАЛЬНАЯ СЛУЖБА ГОСУДАРСТВЕННОЙ

РЕГИСТРАЦИИ, КАДАСТРА И КАРТОГРАФИИ

Действителен: с 16.09.2025 по 10.12.2026

полное наименование должности

инициалы, фамилия

Земельный участок			
вид объекта недвижимости			
Лист № 3 раздела 1	Всего листов раздела 1: 6	Всего разделов: 7	Всего листов выписки: 16

08.12.2025г. № КУВИ-001/2025-222172243

Кадастровый номер: 38:22:000070:1451

<p>Сведения о том, что земельный участок полностью расположен в границах зоны с особыми условиями использования территории, территории объекта культурного наследия, публичного сервитута:</p>	<p>решения: 36, наименование ОГВ/ОМСУ: Восточно-Сибирское межрегиональное территориальное управление воздушного транспорта Федерального агентства воздушного транспорта Земельный участок полностью расположен в границах зоны с реестровым номером 38:22-6.1684 от 11.01.2022, ограничение использования земельного участка в пределах зоны: В соответствии со статьей №47 Воздушного кодекса РФ, на основании Приказа ВОСТОЧНО-СИБИРСКОГО МЕЖРЕГИОНАЛЬНОГО ТЕРРИТОРИАЛЬНОГО УПРАВЛЕНИЯ ВОЗДУШНОГО ТРАНСПОРТА ФЕДЕРАЛЬНОГО АГЕНТСТВА ВОЗДУШНОГО ТРАНСПОРТА (ВС МТУ РОСАВИАЦИИ) Об установлении приаэродромной территории аэродрома гражданской авиации Бодайбо № 36 от 15.03.2021, на приаэродромной территории выделяются следующие подзоны, в которых устанавливаются ограничения использования объектов недвижимости и осуществления деятельности: третья подзона, в которой запрещается размещать объекты, высота которых превышает ограничения, установленные уполномоченным Правительством Российской Федерации федеральным органом исполнительной власти при установлении соответствующей приаэродромной территории, вид/наименование: Третья подзона приаэродромной территории аэродрома гражданской авиации Бодайбо, тип: Охранная зона транспорта, дата решения: 15.03.2021, номер решения: 36, наименование ОГВ/ОМСУ: Восточно-Сибирское межрегиональное территориальное управление воздушного транспорта Федерального агентства воздушного транспорта Земельный участок полностью расположен в границах зоны с реестровым номером 38:22-6.1680 от 11.01.2022, ограничение использования земельного участка в пределах зоны: В соответствии со статьей №47 Воздушного кодекса РФ, на основании Приказа ВОСТОЧНО-СИБИРСКОГО МЕЖРЕГИОНАЛЬНОГО ТЕРРИТОРИАЛЬНОГО УПРАВЛЕНИЯ ВОЗДУШНОГО ТРАНСПОРТА ФЕДЕРАЛЬНОГО АГЕНТСТВА ВОЗДУШНОГО ТРАНСПОРТА (ВС МТУ РОСАВИАЦИИ) Об установлении приаэродромной территории аэродрома гражданской авиации Бодайбо № 36 от 15.03.2021, на приаэродромной территории выделяются следующие подзоны, в которых устанавливаются ограничения использования объектов недвижимости и осуществления деятельности: четвертая подзона, в которой запрещается размещать объекты, создающие помехи в работе наземных объектов средств и систем обслуживания воздушного движения, навигации, посадки и связи, предназначенных для организации воздушного движения и расположенных вне первой подзоны, вид/наименование: Четвертая подзона приаэродромной территории аэродрома гражданской авиации Бодайбо, тип: Охранная зона транспорта, дата решения: 15.03.2021, номер решения: 36, наименование ОГВ/ОМСУ: Восточно-Сибирское межрегиональное территориальное управление воздушного транспорта Федерального агентства воздушного транспорта Земельный участок полностью расположен в границах зоны с реестровым номером 38:22-6.1681 от 11.01.2022, ограничение использования</p>
------------------------------------------------------------------------------------------------------------------------------------------------------------------------------------------------	-----------------------------------------------------------------------------------------------------------------------------------------------------------------------------------------------------------------------------------------------------------------------------------------------------------------------------------------------------------------------------------------------------------------------------------------------------------------------------------------------------------------------------------------------------------------------------------------------------------------------------------------------------------------------------------------------------------------------------------------------------------------------------------------------------------------------------------------------------------------------------------------------------------------------------------------------------------------------------------------------------------------------------------------------------------------------------------------------------------------------------------------------------------------------------------------------------------------------------------------------------------------------------------------------------------------------------------------------------------------------------------------------------------------------------------------------------------------------------------------------------------------------------------------------------------------------------------------------------------------------------------------------------------------------------------------------------------------------------------------------------------------------------------------------------------------------------------------------------------------------------------------------------------------------------------------------------------------------------------------------------------------------------------------------------------------------------------------------------------------------------------------------------------------------------------------------------------------------------------------------------------------------------------------------------------------------------------------------------------------------------------------------------------------------------------------------------------------------------------------------------------------------------------------------------------------------------------------------------------------------------------------------------------------------------------------------------------------------------------------------------------------------------------------------------------------------------------------------------------------------------------------------------------------



ДОКУМЕНТ ПОДПИСАН
ЭЛЕКТРОННОЙ ПОДПИСЬЮ

Сертификат: 0091AAF5A599507BC7E6D39D2DFA052F9A

Владелец: ФЕДЕРАЛЬНАЯ СЛУЖБА ГОСУДАРСТВЕННОЙ

РЕГИСТРАЦИИ, КАДАСТРА И КАРТОГРАФИИ

Действителен: с 16.09.2025 по 10.12.2026

полное наименование должности

инициалы, фамилия

Земельный участок			
вид объекта недвижимости			
Лист № 4 раздела 1	Всего листов раздела 1: 6	Всего разделов: 7	Всего листов выписки: 16
08.12.2025г. № КУВИ-001/2025-222172243			
Кадастровый номер:		38:22:000070:1451	
Сведения о том, что земельный участок полностью расположен в границах зоны с особыми условиями использования территории, территории объекта культурного наследия, публичного сервитута:		<p>земельного участка в пределах зоны: В соответствии со статьей №47 Воздушного кодекса РФ, на основании Приказа ВОСТОЧНО-СИБИРСКОГО МЕЖРЕГИОНАЛЬНОГО ТЕРРИТОРИАЛЬНОГО УПРАВЛЕНИЯ ВОЗДУШНОГО ТРАНСПОРТА ФЕДЕРАЛЬНОГО АГЕНТСТВА ВОЗДУШНОГО ТРАНСПОРТА (ВС МТУ РОСАВИАЦИИ) Об установлении приаэродромной территории аэродрома гражданской авиации Бодайбо № 36 от 15.03.2021, на приаэродромной территории выделяются следующие подзоны, в которых устанавливаются ограничения использования объектов недвижимости и осуществления деятельности: пятая подзона, в которой запрещается размещать опасные производственные объекты, определенные Федеральным законом "О промышленной безопасности опасных производственных объектов", функционирование которых может повлиять на безопасность полетов воздушных судов, вид/наименование: Пятая подзона приаэродромной территории аэродрома гражданской авиации Бодайбо, тип: Охранная зона транспорта, дата решения: 15.03.2021, номер решения: 36, наименование ОГВ/ОМСУ: Восточно-Сибирское межрегиональное территориальное управление воздушного транспорта Федерального агентства воздушного транспорта Земельный участок полностью расположен в границах зоны с реестровым номером 38:22-6.1682 от 11.01.2022, ограничение использования земельного участка в пределах зоны: В соответствии со статьей №47 Воздушного кодекса РФ, на основании Приказа ВОСТОЧНО-СИБИРСКОГО МЕЖРЕГИОНАЛЬНОГО ТЕРРИТОРИАЛЬНОГО УПРАВЛЕНИЯ ВОЗДУШНОГО ТРАНСПОРТА ФЕДЕРАЛЬНОГО АГЕНТСТВА ВОЗДУШНОГО ТРАНСПОРТА (ВС МТУ РОСАВИАЦИИ) Об установлении приаэродромной территории аэродрома гражданской авиации Бодайбо № 36 от 15.03.2021, на приаэродромной территории выделяются следующие подзоны, в которых устанавливаются ограничения использования объектов недвижимости и осуществления деятельности: шестая подзона, в которой запрещается размещать объекты, способствующие привлечению и массовому скоплению птиц, вид/наименование: Шестая подзона приаэродромной территории аэродрома гражданской авиации Бодайбо, тип: Охранная зона транспорта, дата решения: 15.03.2021, номер решения: 36, наименование ОГВ/ОМСУ: Восточно-Сибирское межрегиональное территориальное управление воздушного транспорта Федерального агентства воздушного транспорта</p>	
Сведения о том, что земельный участок расположен в границах особой экономической зоны, территории опережающего развития, зоны территориального развития в Российской Федерации, игорной зоны:		данные отсутствуют	
Сведения о том, что земельный участок расположен в границах особо охраняемой природной территории, Байкальской природной территории и ее экологических зон, лесопарковом зеленом поясе, охотничьего угодья, лесничества:		данные отсутствуют	



ДОКУМЕНТ ПОДПИСАН
ЭЛЕКТРОННОЙ ПОДПИСЬЮ

Сертификат: 0091AAF5A599507BC7E6D39D2DFA052F9A

Владелец: ФЕДЕРАЛЬНАЯ СЛУЖБА ГОСУДАРСТВЕННОЙ

РЕГИСТРАЦИИ, КАДАСТРА И КАРТОГРАФИИ

Действителен: с 16.09.2025 по 10.12.2026

полное наименование должности

инициалы, фамилия

Земельный участок			
вид объекта недвижимости			

Лист № 5 раздела 1	Всего листов раздела 1: 6	Всего разделов: 7	Всего листов выписки: 16
--------------------	---------------------------	-------------------	--------------------------

08.12.2025г. № КУВИ-001/2025-222172243

Кадастровый номер:	38:22:000070:1451
--------------------	-------------------

Сведения о расположении земельного участка и (или) расположенного на нем объекта недвижимости в границах территории, в отношении которой принято решение о резервировании земель для государственных или муниципальных нужд:	данные отсутствуют
Сведения о результатах проведения государственного земельного надзора:	данные отсутствуют
Сведения о расположении земельного участка в границах территории, в отношении которой утвержден проект межевания территории:	данные отсутствуют
Условный номер земельного участка:	данные отсутствуют
Сведения о принятии акта и (или) заключении договора, предусматривающих предоставление в соответствии с земельным законодательством исполнительным органом государственным органом власти или органом местного самоуправления, находящегося в государственной или муниципальной собственности земельного участка для строительства наемного дома социального использования или наемного дома коммерческого использования:	данные отсутствуют
Сведения о том, что земельный участок или земельные участки образованы на основании решения об изъятии земельного участка и (или) расположенного на нем объекта недвижимости для государственных или муниципальных нужд:	данные отсутствуют
Сведения о том, что земельный участок образован из земель или земельного участка, государственная собственность на которые не разграничена:	данные отсутствуют
Сведения о наличии земельного спора о местоположении границ земельных участков:	данные отсутствуют
Статус записи об объекте недвижимости:	Сведения об объекте недвижимости имеют статус "актуальные"
Особые отметки:	Сведения об ограничениях права на объект недвижимости, обременениях данного объекта, не зарегистрированных в реестре прав, ограничений прав и обременений недвижимого имущества: вид ограничения (обременения): ограничения прав на земельный участок, предусмотренные статьей 56 Земельного кодекса Российской Федерации; срок действия: с 25.04.2019; реквизиты документа-основания: постановление "О порядке установления охранных зон объектов



ДОКУМЕНТ ПОДПИСАН
ЭЛЕКТРОННОЙ ПОДПИСЬЮ

Сертификат: 0091AAF5A599507BC7E6D39D2DFA052F9A

Владелец: ФЕДЕРАЛЬНАЯ СЛУЖБА ГОСУДАРСТВЕННОЙ

РЕГИСТРАЦИИ, КАДАСТРА И КАРТОГРАФИИ

Действителен: с 16.09.2025 по 10.12.2026

полное наименование должности

инициалы, фамилия

Земельный участок			
вид объекта недвижимости			
Лист № 6 раздела 1	Всего листов раздела 1: 6	Всего разделов: 7	Всего листов выписки: 16
08.12.2025г. № КУВИ-001/2025-222172243			
Кадастровый номер:		38:22:000070:1451	
		<p>электросетевого хозяйства и особых условий использования земельных участков, расположенных в границах таких зон" от 24.02.2009 № 160 выдан: Правительство Российской Федерации. вид ограничения (обременения): ограничения прав на земельный участок, предусмотренные статьей 56 Земельного кодекса Российской Федерации; срок действия: с 10.01.2022; реквизиты документа-основания: приказ «Об установлении приаэродромной территории аэродрома гражданской авиации Бодайбо» от 15.03.2021 № 36 выдан: Восточно-Сибирское межрегиональное территориальное управление воздушного транспорта Федерального агентства воздушного транспорта. вид ограничения (обременения): ограничения прав на земельный участок, предусмотренные статьей 56 Земельного кодекса Российской Федерации; срок действия: с 23.01.2022; реквизиты документа-основания: приказ «Об установлении приаэродромной территории аэродрома гражданской авиации Бодайбо» от 15.03.2021 № 36 выдан: Восточно-Сибирское межрегиональное территориальное управление воздушного транспорта Федерального агентства воздушного транспорта . вид ограничения (обременения): ограничения прав на земельный участок, предусмотренные статьей 56 Земельного кодекса Российской Федерации; срок действия: с 26.01.2022; реквизиты документа-основания: приказ «Об установлении приаэродромной территории аэродрома гражданской авиации Бодайбо» от 15.03.2021 № 36 выдан: Восточно-Сибирское межрегиональное территориальное управление воздушного транспорта Федерального агентства воздушного транспорта . вид ограничения (обременения): ограничения прав на земельный участок, предусмотренные статьей 56 Земельного кодекса Российской Федерации; срок действия: с 27.01.2022; реквизиты документа-основания: приказ «Об установлении приаэродромной территории аэродрома гражданской авиации Бодайбо» от 15.03.2021 № 36 выдан: Восточно-Сибирское межрегиональное территориальное управление воздушного транспорта Федерального агентства воздушного транспорта . вид ограничения (обременения): ограничения прав на земельный участок, предусмотренные статьей 56 Земельного кодекса Российской Федерации; срок действия: с 01.02.2022; реквизиты документа-основания: приказ «Об установлении приаэродромной территории аэродрома гражданской авиации Бодайбо» от 15.03.2021 № 36 выдан: Восточно-Сибирское межрегиональное территориальное управление воздушного транспорта Федерального агентства воздушного транспорта . Сведения, необходимые для заполнения раздела: 4 - Сведения о частях земельного участка, отсутствуют.</p>	
Получатель выписки:		Мироманова Татьяна Анатольевна, действующий(ая) на основании документа "" от имени заявителя ПУБЛИЧНОЕ АКЦИОНЕРНОЕ ОБЩЕСТВО "СБЕРБАНК РОССИИ", 7707083893	

 ДОКУМЕНТ ПОДПИСАН ЭЛЕКТРОННОЙ ПОДПИСЬЮ Сертификат: 0091AAF5A599507BC7E6D39D2DFA052F9A Владелец: ФЕДЕРАЛЬНАЯ СЛУЖБА ГОСУДАРСТВЕННОЙ РЕГИСТРАЦИИ, КАДАСТРА И КАРТОГРАФИИ Действителен: с 16.09.2025 по 10.12.2026	инициалы, фамилия
полное наименование должности	

Выписка из Единого государственного реестра недвижимости об объекте недвижимости
Сведения о зарегистрированных правах

Земельный участок			
вид объекта недвижимости			
Лист № 1 раздела 2	Всего листов раздела 2: 2	Всего разделов: 7	Всего листов выписки: 16
08.12.2025г. № КУВИ-001/2025-222172243			
Кадастровый номер:		38:22:000070:1451	
1	Правообладатель (правообладатели):	1.1	Публичное акционерное общество "Сбербанк России", ИНН: 7707083893, ОГРН: 1027700132195
	Сведения о возможности предоставления третьим лицам персональных данных физического лица:	1.1.1	данные отсутствуют
2	Вид, номер, дата и время государственной регистрации права:	2.1	Собственность 38:22:000070:1451-38/116/2019-1 25.04.2019 06:25:58
3	Сведения об осуществлении государственной регистрации сделки, права без необходимого в силу закона согласия третьего лица, органа:	3.1	данные отсутствуют
4	Ограничение прав и обременение объекта недвижимости:	не зарегистрировано	
5	Договоры участия в долевом строительстве:	не зарегистрировано	
6	Заявленные в судебном порядке права требования:	данные отсутствуют	
7	Сведения о возможности предоставления третьим лицам персональных данных физического лица	данные отсутствуют	
8	Сведения о возражении в отношении зарегистрированного права:	данные отсутствуют	
9	Сведения о наличии решения об изъятии объекта недвижимости для государственных и муниципальных нужд:	данные отсутствуют	
10	Сведения о невозможности государственной регистрации без личного участия правообладателя или его законного представителя:	данные отсутствуют	
11	Правопритязания и сведения о наличии поступивших, но не рассмотренных заявлений о проведении государственной регистрации права (перехода, прекращения права), ограничения права или обременения объекта недвижимости, сделки в отношении объекта недвижимости:	отсутствуют	



ДОКУМЕНТ ПОДПИСАН
ЭЛЕКТРОННОЙ ПОДПИСЬЮ

Сертификат: 0091AAF5A599507BC7E6D39D2DFA052F9A

Владелец: ФЕДЕРАЛЬНАЯ СЛУЖБА ГОСУДАРСТВЕННОЙ

РЕГИСТРАЦИИ, КАДАСТРА И КАРТОГРАФИИ

Действителен: с 16.09.2025 по 10.12.2026

полное наименование должности

инициалы, фамилия

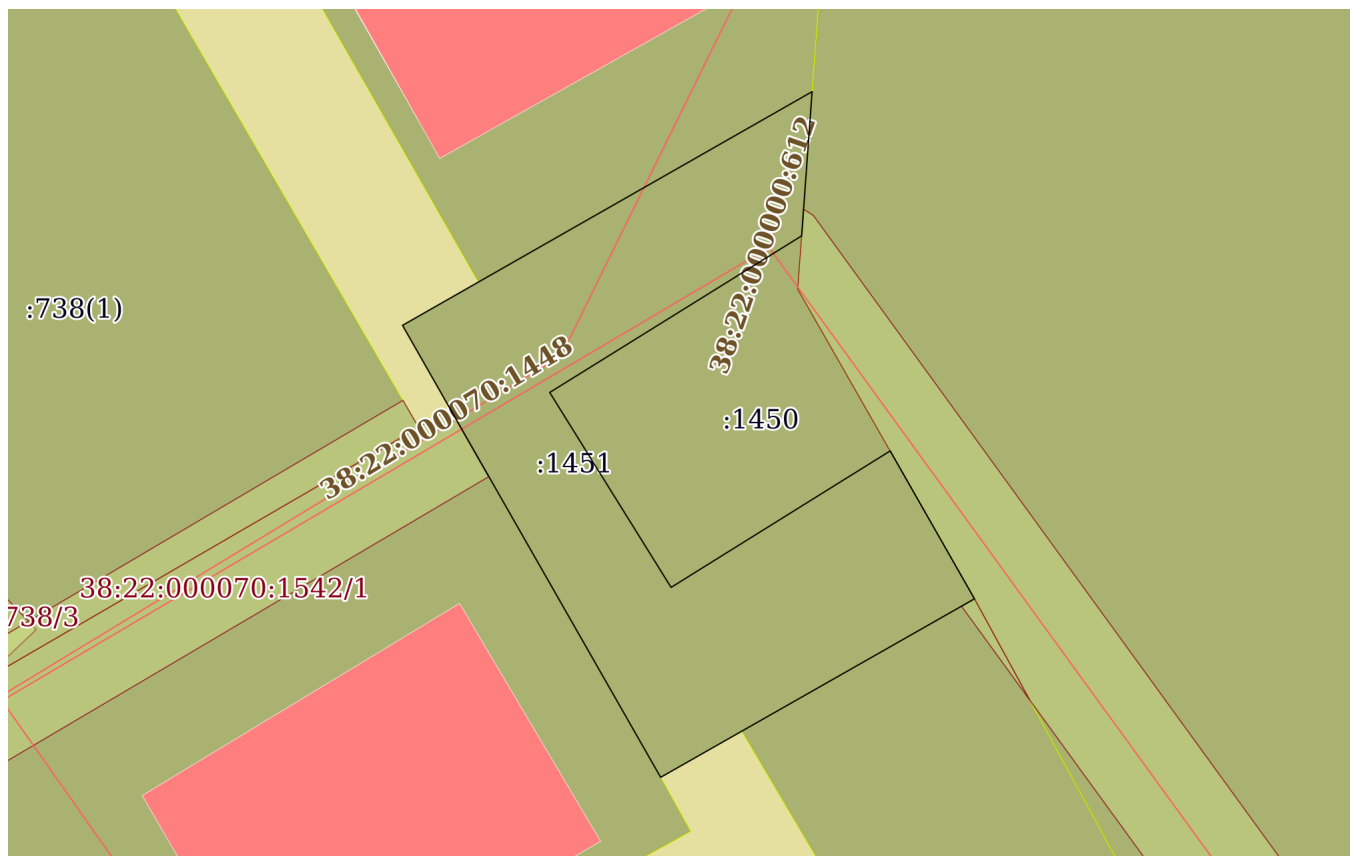
Земельный участок			
вид объекта недвижимости			
Лист № 2 раздела 2	Всего листов раздела 2: 2	Всего разделов: 7	Всего листов выписки: 16
08.12.2025г. № КУВИ-001/2025-222172243			
Кадастровый номер:		38:22:000070:1451	
11	Сведения о невозможности государственной регистрации перехода, прекращения, ограничения права на земельный участок из земель сельскохозяйственного назначения:	данные отсутствуют	

полное наименование должности		ДОКУМЕНТ ПОДПИСАН ЭЛЕКТРОННОЙ ПОДПИСЬЮ	инициалы, фамилия
	Сертификат: 0091AAF5A599507BC7E6D39D2DFA052F9A Владелец: ФЕДЕРАЛЬНАЯ СЛУЖБА ГОСУДАРСТВЕННОЙ РЕГИСТРАЦИИ, КАДАСТРА И КАРТОГРАФИИ Действителен: с 16.09.2025 по 10.12.2026		

Выписка из Единого государственного реестра недвижимости об объекте недвижимости
Описание местоположения земельного участка

Земельный участок			
вид объекта недвижимости			
Лист № 1 раздела 3	Всего листов раздела 3: 1	Всего разделов: 7	Всего листов выписки: 16
08.12.2025г. № КУВИ-001/2025-222172243			
Кадастровый номер:		38:22:000070:1451	

План (чертеж, схема) земельного участка



Масштаб 1:300	Условные обозначения:
---------------	-----------------------


полное наименование должности	 ДОКУМЕНТ ПОДПИСАН ЭЛЕКТРОННОЙ ПОДПИСЬЮ	инициалы, фамилия
	Сертификат: 0091AAF5A599507BC7E6D39D2DFA052F9A Владелец: ФЕДЕРАЛЬНАЯ СЛУЖБА ГОСУДАРСТВЕННОЙ РЕГИСТРАЦИИ, КАДАСТРА И КАРТОГРАФИИ Действителен: с 16.09.2025 по 10.12.2026	

Выписка из Единого государственного реестра недвижимости об объекте недвижимости

Описание местоположения земельного участка

Земельный участок			
вид объекта недвижимости			
Лист № 1 раздела 3.1	Всего листов раздела 3.1: 1	Всего разделов: 7	Всего листов выписки: 16
08.12.2025г. № КУВИ-001/2025-222172243			
Кадастровый номер:		38:22:000070:1451	

Описание местоположения границ земельного участка							
№ п/п	Номер точки		Дирекционный угол	Горизонтальное положение, м	Описание закрепления на местности	Кадастровые номера смежных участков	Сведения об адресах правообладателей смежных земельных участков
	начальная	конечная					
1	2	3	4	5	6	7	8
1	1.1.1	1.1.2	184°8.5'	5.82	данные отсутствуют	38:22:000070:1478(1)	данные отсутствуют
2	1.1.2	1.1.3	238°7.3'	11.93	данные отсутствуют	38:22:000070:1450	Иркутская обл., г. Бодайбо, ул. Петра Поручикова, д. 11, кв. 59
3	1.1.3	1.1.4	148°6.0'	9.23	данные отсутствуют	38:22:000070:1450	Иркутская обл., г. Бодайбо, ул. Петра Поручикова, д. 11, кв. 59
4	1.1.4	1.1.5	58°4.3'	10.38	данные отсутствуют	38:22:000070:1450	Иркутская обл., г. Бодайбо, ул. Петра Поручикова, д. 11, кв. 59
5	1.1.5	1.1.6	150°19.7'	6.85	данные отсутствуют	38:22:000070:1478(1)	данные отсутствуют
6	1.1.6	1.1.7	240°21.8'	14.52	данные отсутствуют	данные отсутствуют	данные отсутствуют
7	1.1.6	1.1.6			данные отсутствуют	38:22:000070:1510	данные отсутствуют
8	1.1.7	1.1.8	330°16.3'	17.83	данные отсутствуют	данные отсутствуют	данные отсутствуют
9	1.1.7	1.1.7			данные отсутствуют	38:22:000070:1542(1)	2212960@mail.ru, Иркутская область, г.Бодайбо, пер.Витимский, д.6, кв.2
10	1.1.8	1.1.9	330°18.1'	3.11	данные отсутствуют	данные отсутствуют	данные отсутствуют
11	1.1.9	1.1.10	60°17.8'	3.51	данные отсутствуют	данные отсутствуют	данные отсутствуют
12	1.1.10	1.1.1	60°17.0'	15.45	данные отсутствуют	38:22:000070:114	данные отсутствуют

 ДОКУМЕНТ ПОДПИСАН ЭЛЕКТРОННОЙ ПОДПИСЬЮ Сертификат: 0091AAF5A599507BC7E6D39D2DFA052F9A Владелец: ФЕДЕРАЛЬНАЯ СЛУЖБА ГОСУДАРСТВЕННОЙ РЕГИСТРАЦИИ, КАДАСТРА И КАРТОГРАФИИ Действителен: с 16.09.2025 по 10.12.2026	инициалы, фамилия
полное наименование должности	

Выписка из Единого государственного реестра недвижимости об объекте недвижимости

Описание местоположения земельного участка

Земельный участок			
вид объекта недвижимости			
Лист № 1 раздела 3.2	Всего листов раздела 3.2: 1	Всего разделов: 7	Всего листов выписки: 16
08.12.2025г. № КУВИ-001/2025-222172243			
Кадастровый номер:		38:22:000070:1451	

Сведения о характерных точках границы земельного участка				
Система координат МСК-38, зона 7				
Номер точки	Координаты, м		Описание закрепления на местности	Средняя квадратичная погрешность определения координат характерных точек границ земельного участка, м
	X	Y		
1	2	3	4	5
1	1003654.4	7200615.28	-	0.1
2	1003648.6	7200614.86	-	0.1
3	1003642.3	7200604.73	-	0.1
4	1003634.46	7200609.61	-	0.1
5	1003639.95	7200618.42	-	0.1
6	1003634	7200621.81	-	0.1
7	1003626.82	7200609.19	-	0.1
8	1003642.3	7200600.35	-	0.1
9	1003645	7200598.81	-	0.1
10	1003646.74	7200601.86	-	0.1
1	1003654.4	7200615.28	-	0.1

полное наименование должности		ДОКУМЕНТ ПОДПИСАН ЭЛЕКТРОННОЙ ПОДПИСЬЮ	инициалы, фамилия
	Сертификат: 0091AAF5A599507BC7E6D39D2DFA052F9A	Владелец: ФЕДЕРАЛЬНАЯ СЛУЖБА ГОСУДАРСТВЕННОЙ РЕГИСТРАЦИИ, КАДАСТРА И КАРТОГРАФИИ Действителен: с 16.09.2025 по 10.12.2026	

Выписка из Единого государственного реестра недвижимости об объекте недвижимости

Сведения о частях земельного участка

Земельный участок			
вид объекта недвижимости			
Лист № 1 раздела 4.1	Всего листов раздела 4.1: 4	Всего разделов: 7	Всего листов выписки: 16
08.12.2025г. № КУВИ-001/2025-222172243			
Кадастровый номер:		38:22:000070:1451	

Учетный номер части	Площадь, м2	Содержание ограничения в использовании или ограничения права на объект недвижимости или обременения объекта недвижимости
1	2	3
38:22:000070:1451/1	55	38:22-6.27
	Весь	вид ограничения (обременения): ограничения прав на земельный участок, предусмотренные статьей 56 Земельного кодекса Российской Федерации; Срок действия: не установлен; реквизиты документа-основания: постановление "О порядке установления охранных зон объектов электросетевого хозяйства и особых условий использования земельных участков, расположенных в границах таких зон" от 24.02.2009 № 160 выдан: Правительство Российской Федерации; Содержание ограничения (обременения): Ограничения установлены в соответствии с постановлением Правительства РФ О порядке установления охранных зон объектов электросетевого хозяйства и особых условий использования земельных участков, расположенных в границах таких зон № 160 от 24.02.2009 г.; Реестровый номер границы: 38:22-6.27; Вид объекта реестра границ: Зона с особыми условиями использования территории; Вид зоны по документу: Охранная зона объекта электросетевого хозяйства ЛЭП 0,4 кВ Бодайбо; Тип зоны: Охранная зона инженерных коммуникаций; Номер: 38:22-6.27
	Весь	вид ограничения (обременения): ограничения прав на земельный участок, предусмотренные статьей 56 Земельного кодекса Российской Федерации; Срок действия: не установлен; реквизиты документа-основания: приказ «Об установлении приаэродромной территории аэродрома гражданской авиации Бодайбо» от 15.03.2021 № 36 выдан: Восточно-Сибирское межрегиональное территориальное управление воздушного транспорта Федерального агентства воздушного транспорта; Содержание ограничения (обременения): В соответствии со статьей №47 Воздушного кодекса РФ, на основании Приказа ВОСТОЧНО-СИБИРСКОГО МЕЖРЕГИОНАЛЬНОГО ТЕРРИТОРИАЛЬНОГО УПРАВЛЕНИЯ ВОЗДУШНОГО ТРАНСПОРТА ФЕДЕРАЛЬНОГО АГЕНТСТВА ВОЗДУШНОГО ТРАНСПОРТА (ВС МТУ РОСАВИАЦИИ) Об установлении приаэродромной территории аэродрома гражданской авиации Бодайбо № 36 от 15.03.2021, на приаэродромной территории выделяются следующие подзоны, в которых устанавливаются ограничения использования объектов недвижимости и осуществления деятельности: 1) первая подзона, в которой запрещается размещать объекты, не предназначенные для организации и обслуживания воздушного движения и воздушных перевозок, обеспечения взлета, посадки, руления и стоянки воздушных судов; 2) вторая подзона, в которой запрещается размещать объекты, не предназначенные для обслуживания пассажиров и обработки багажа, грузов и почты, обслуживания воздушных



ДОКУМЕНТ ПОДПИСАН
ЭЛЕКТРОННОЙ ПОДПИСЬЮ

Сертификат: 0091AAF5A599507BC7E6D39D2DFA052F9A

Владелец: ФЕДЕРАЛЬНАЯ СЛУЖБА ГОСУДАРСТВЕННОЙ
РЕГИСТРАЦИИ, КАДАСТРА И КАРТОГРАФИИ
Действителен: с 16.09.2025 по 10.12.2026

полное наименование должности

инициалы, фамилия

Земельный участок			
вид объекта недвижимости			
Лист № 2 раздела 4.1	Всего листов раздела 4.1: 4	Всего разделов: 7	Всего листов выписки: 16

08.12.2025г. № КУВИ-001/2025-222172243

Кадастровый номер:

38:22:000070:1451

	<p>судов, хранения авиационного топлива и заправки воздушных судов, обеспечения энергоснабжения, а также объекты, не относящиеся к инфраструктуре аэропорта; 3) третья подзона, в которой запрещается размещать объекты, высота которых превышает ограничения, установленные уполномоченным Правительством Российской Федерации федеральным органом исполнительной власти при установлении соответствующей приаэродромной территории; 4) четвертая подзона, в которой запрещается размещать объекты, создающие помехи в работе наземных объектов средств и систем обслуживания воздушного движения, навигации, посадки и связи, предназначенных для организации воздушного движения и расположенных вне первой подзоны; 5) пятая подзона, в которой запрещается размещать опасные производственные объекты, определенные Федеральным законом "О промышленной безопасности опасных производственных объектов", функционирование которых может повлиять на безопасность полетов воздушных судов; 6) шестая подзона, в которой запрещается размещать объекты, способствующие привлечению и массовому скоплению птиц; 7) седьмая подзона, в которой ввиду превышения уровня шумового, электромагнитного воздействий, концентраций загрязняющих веществ в атмосферном воздухе запрещается размещать объекты, виды которых в зависимости от их функционального назначения определяются уполномоченным Правительством Российской Федерации федеральным органом исполнительной власти при установлении соответствующей приаэродромной территории с учетом требований законодательства в области обеспечения санитарно-эпидемиологического благополучия населения, если иное не установлено федеральными законами.; Реестровый номер границы: 38:22-6.1677; Вид объекта реестра границ: Зона с особыми условиями использования территории; Вид зоны по документу: Приаэродромная территория аэродрома гражданской авиации Бодайбо; Тип зоны: Охранная зона транспорта</p>
Весь	<p>вид ограничения (обременения): ограничения прав на земельный участок, предусмотренные статьей 56 Земельного кодекса Российской Федерации; Срок действия: не установлен; реквизиты документа-основания: приказ «Об установлении приаэродромной территории аэродрома гражданской авиации Бодайбо» от 15.03.2021 № 36 выдан: Восточно-Сибирское межрегиональное территориальное управление воздушного транспорта Федерального агентства воздушного транспорта ; Содержание ограничения (обременения): В соответствии со статьей №47 Воздушного кодекса РФ, на основании Приказа ВОСТОЧНО-СИБИРСКОГО МЕЖРЕГИОНАЛЬНОГО ТЕРРИТОРИАЛЬНОГО УПРАВЛЕНИЯ ВОЗДУШНОГО ТРАНСПОРТА ФЕДЕРАЛЬНОГО АГЕНТСТВА ВОЗДУШНОГО ТРАНСПОРТА (ВС МТУ РОСАВИАЦИИ) Об установлении приаэродромной территории аэродрома гражданской авиации Бодайбо № 36 от 15.03.2021, на приаэродромной территории выделяются следующие подзоны, в которых устанавливаются ограничения использования объектов недвижимости и осуществления деятельности: третья подзона, в которой запрещается размещать объекты, высота которых превышает ограничения, установленные уполномоченным Правительством Российской Федерации федеральным органом исполнительной власти при установлении соответствующей приаэродромной территории; Реестровый номер границы: 38:22-6.1684; Вид объекта реестра границ: Зона с особыми условиями использования территории;</p>



ДОКУМЕНТ ПОДПИСАН
ЭЛЕКТРОННОЙ ПОДПИСЬЮ

Сертификат: 0091AAF5A599507BC7E6D39D2DFA052F9A

Владелец: ФЕДЕРАЛЬНАЯ СЛУЖБА ГОСУДАРСТВЕННОЙ

РЕГИСТРАЦИИ, КАДАСТРА И КАРТОГРАФИИ

Действителен: с 16.09.2025 по 10.12.2026

полное наименование должности

инициалы, фамилия

Земельный участок			
вид объекта недвижимости			
Лист № 3 раздела 4.1	Всего листов раздела 4.1: 4	Всего разделов: 7	Всего листов выписки: 16

08.12.2025г. № КУВИ-001/2025-222172243

Кадастровый номер: 38:22:000070:1451

		Вид зоны по документу: Третья подзона приаэродромной территории аэродрома гражданской авиации Бодайбо; Тип зоны: Охранная зона транспорта
Весь		вид ограничения (обременения): ограничения прав на земельный участок, предусмотренные статьей 56 Земельного кодекса Российской Федерации; Срок действия: не установлен; реквизиты документа-основания: приказ «Об установлении приаэродромной территории аэродрома гражданской авиации Бодайбо» от 15.03.2021 № 36 выдан: Восточно-Сибирское межрегиональное территориальное управление воздушного транспорта Федерального агентства воздушного транспорта ; Содержание ограничения (обременения): В соответствии со статьей №47 Воздушного кодекса РФ, на основании Приказа ВОСТОЧНО-СИБИРСКОГО МЕЖРЕГИОНАЛЬНОГО ТЕРРИТОРИАЛЬНОГО УПРАВЛЕНИЯ ВОЗДУШНОГО ТРАНСПОРТА ФЕДЕРАЛЬНОГО АГЕНТСТВА ВОЗДУШНОГО ТРАНСПОРТА (ВС МТУ РОСАВИАЦИИ) Об установлении приаэродромной территории аэродрома гражданской авиации Бодайбо № 36 от 15.03.2021, на приаэродромной территории выделяются следующие подзоны, в которых устанавливаются ограничения использования объектов недвижимости и осуществления деятельности: четвертая подзона, в которой запрещается размещать объекты, создающие помехи в работе наземных объектов средств и систем обслуживания воздушного движения, навигации, посадки и связи, предназначенных для организации воздушного движения и расположенных вне первой подзоны; Реестровый номер границы: 38:22-6.1680; Вид объекта реестра границ: Зона с особыми условиями использования территории; Вид зоны по документу: Четвертая подзона приаэродромной территории аэродрома гражданской авиации Бодайбо; Тип зоны: Охранная зона транспорта
Весь		вид ограничения (обременения): ограничения прав на земельный участок, предусмотренные статьей 56 Земельного кодекса Российской Федерации; Срок действия: не установлен; реквизиты документа-основания: приказ «Об установлении приаэродромной территории аэродрома гражданской авиации Бодайбо» от 15.03.2021 № 36 выдан: Восточно-Сибирское межрегиональное территориальное управление воздушного транспорта Федерального агентства воздушного транспорта ; Содержание ограничения (обременения): В соответствии со статьей №47 Воздушного кодекса РФ, на основании Приказа ВОСТОЧНО-СИБИРСКОГО МЕЖРЕГИОНАЛЬНОГО ТЕРРИТОРИАЛЬНОГО УПРАВЛЕНИЯ ВОЗДУШНОГО ТРАНСПОРТА ФЕДЕРАЛЬНОГО АГЕНТСТВА ВОЗДУШНОГО ТРАНСПОРТА (ВС МТУ РОСАВИАЦИИ) Об установлении приаэродромной территории аэродрома гражданской авиации Бодайбо № 36 от 15.03.2021, на приаэродромной территории выделяются следующие подзоны, в которых устанавливаются ограничения использования объектов недвижимости и осуществления деятельности: пятая подзона, в которой запрещается размещать опасные производственные объекты, определенные Федеральным законом "О промышленной безопасности опасных производственных объектов", функционирование которых может повлиять на безопасность полетов воздушных судов;



ДОКУМЕНТ ПОДПИСАН
ЭЛЕКТРОННОЙ ПОДПИСЬЮ

Сертификат: 0091AAF5A599507BC7E6D39D2DFA052F9A

Владелец: ФЕДЕРАЛЬНАЯ СЛУЖБА ГОСУДАРСТВЕННОЙ

РЕГИСТРАЦИИ, КАДАСТРА И КАРТОГРАФИИ

Действителен: с 16.09.2025 по 10.12.2026

полное наименование должности

инициалы, фамилия

Земельный участок			
вид объекта недвижимости			
Лист № 4 раздела 4.1	Всего листов раздела 4.1: 4	Всего разделов: 7	Всего листов выписки: 16
08.12.2025г. № КУВИ-001/2025-222172243			
Кадастровый номер:		38:22:000070:1451	
		Реестровый номер границы: 38:22-6.1681; Вид объекта реестра границ: Зона с особыми условиями использования территории; Вид зоны по документу: Пятая подзона приаэродромной территории аэродрома гражданской авиации Бодайбо; Тип зоны: Охранная зона транспорта	
	Весь	<p>вид ограничения (обременения): ограничения прав на земельный участок, предусмотренные статьей 56 Земельного кодекса Российской Федерации; Срок действия: не установлен; реквизиты документа-основания: приказ «Об установлении приаэродромной территории аэродрома гражданской авиации Бодайбо» от 15.03.2021 № 36 выдан: Восточно-Сибирское межрегиональное территориальное управление воздушного транспорта Федерального агентства воздушного транспорта ; Содержание ограничения (обременения): В соответствии со статьей №47 Воздушного кодекса РФ, на основании Приказа ВОСТОЧНО-СИБИРСКОГО МЕЖРЕГИОНАЛЬНОГО ТЕРРИТОРИАЛЬНОГО УПРАВЛЕНИЯ ВОЗДУШНОГО ТРАНСПОРТА ФЕДЕРАЛЬНОГО АГЕНТСТВА ВОЗДУШНОГО ТРАНСПОРТА (ВС МТУ РОСАВИАЦИИ) Об установлении приаэродромной территории аэродрома гражданской авиации Бодайбо № 36 от 15.03.2021, на приаэродромной территории выделяются следующие подзоны, в которых устанавливаются ограничения использования объектов недвижимости и осуществления деятельности: шестая подзона, в которой запрещается размещать объекты, способствующие привлечению и массовому скоплению птиц; Реестровый номер границы: 38:22-6.1682; Вид объекта реестра границ: Зона с особыми условиями использования территории; Вид зоны по документу: Шестая подзона приаэродромной территории аэродрома гражданской авиации Бодайбо; Тип зоны: Охранная зона транспорта</p>	


	<p>ДОКУМЕНТ ПОДПИСАН ЭЛЕКТРОННОЙ ПОДПИСЬЮ</p>	
Сертификат: 0091AAF5A599507BC7E6D39D2DFA052F9A	Владелец: ФЕДЕРАЛЬНАЯ СЛУЖБА ГОСУДАРСТВЕННОЙ РЕГИСТРАЦИИ, КАДАСТРА И КАРТОГРАФИИ	инициалы, фамилия
Действителен: с 16.09.2025 по 10.12.2026		
полное наименование должности		

Выписка из Единого государственного реестра недвижимости об объекте недвижимости

Сведения о частях земельного участка

Земельный участок			
вид объекта недвижимости			
Лист № 1 раздела 4.2	Всего листов раздела 4.2: 1	Всего разделов: 7	Всего листов выписки: 16
08.12.2025г. № КУВИ-001/2025-222172243			
Кадастровый номер:		38:22:000070:1451	

Сведения о характерных точках границы части (частей) земельного участка				
Учетный номер части: 38:22:000070:1451/1				
Система координат				
Номер точки	Координаты, м		Описание закрепления на местности	Средняя квадратичная погрешность определения координат характерных точек границ земельного участка, м
	X	Y		
1	2	3	4	5
1	1003639.24	7200617.28	-	-
2	1003639.95	7200618.42	-	-
3	1003634	7200621.81	-	-
4	1003633.71	7200621.29	-	-
1	1003639.24	7200617.28	-	-
1	1003649.67	7200614.94	-	-
2	1003648.6	7200614.86	-	-
3	1003642.3	7200604.73	-	-
4	1003640.88	7200605.61	-	-
5	1003638.92	7200602.28	-	-
6	1003642.3	7200600.35	-	-
7	1003642.74	7200600.1	-	-
8	1003650.02	7200612.43	-	-
9	1003650.28	7200613.99	-	-
1	1003649.67	7200614.94	-	-

полное наименование должности		ДОКУМЕНТ ПОДПИСАН ЭЛЕКТРОННОЙ ПОДПИСЬЮ	инициалы, фамилия
	Сертификат: 0091AAF5A599507BC7E6D39D2DFA052F9A Владелец: ФЕДЕРАЛЬНАЯ СЛУЖБА ГОСУДАРСТВЕННОЙ РЕГИСТРАЦИИ, КАДАСТРА И КАРТОГРАФИИ Действителен: с 16.09.2025 по 10.12.2026		