

Филиал публично-правовой компании "Роскадастр" по Смоленской области

полное наименование органа регистрации прав

Выписка из Единого государственного реестра недвижимости об объекте недвижимости



Сведения о характеристиках объекта недвижимости

На основании запроса от 03.07.2024, поступившего на рассмотрение 03.07.2024, сообщаем, что согласно записям Единого государственного реестра недвижимости:

Раздел 1 Лист 1

Земельный участок			
вид объекта недвижимости			

Лист № 1 раздела 1	Всего листов раздела 1: 3	Всего разделов: 8	Всего листов выписки: 29
--------------------	---------------------------	-------------------	--------------------------

08.07.2024г. № КУВИ-001/2024-174971984	
Кадастровый номер:	67:18:0060108:2503
Номер кадастрового квартала:	67:18:0060108
Дата присвоения кадастрового номера:	24.03.2016

Ранее присвоенный государственный учетный номер:	данные отсутствуют
Местоположение:	Российская Федерация, Смоленская область, Смоленский район, с.п. Козинское, в 450 м. юго-западнее д. Горяны
Площадь:	52000 +/- 1995
Кадастровая стоимость, руб.:	158600
Кадастровые номера расположенных в пределах земельного участка объектов недвижимости:	данные отсутствуют
Кадастровые номера объектов недвижимости, из которых образован объект недвижимости:	67:18:0060108:1978
Кадастровые номера образованных объектов недвижимости:	данные отсутствуют
Категория земель:	Земли сельскохозяйственного назначения
Виды разрешенного использования:	для сельскохозяйственного производства
Сведения о кадастровом инженере:	Маклецова Анна Леонидовна, дата завершения кадастровых работ: 18.03.2016
Сведения о лесах, водных объектах и об иных природных объектах, расположенных в пределах земельного участка:	данные отсутствуют
Сведения о том, что земельный участок полностью расположен в границах зоны с особыми условиями использования территории, территории объекта культурного наследия, публичного сервитута:	данные отсутствуют
Сведения о том, что земельный участок расположен в границах особой экономической зоны, территории опережающего развития, зоны территориального развития в Российской Федерации, игровой зоны:	данные отсутствуют



ДОКУМЕНТ ПОДПИСАН
ЭЛЕКТРОННОЙ ПОДПИСЬЮ

Сертификат: 00ВВ056В7401СВ38D2В3576АСDС8425108
Владелец: ФЕДЕРАЛЬНАЯ СЛУЖБА ГОСУДАРСТВЕННОЙ
РЕГИСТРАЦИИ, КАДАСТРА И КАРТОГРАФИИ
Действителен: с 27.06.2023 по 19.09.2024

полное наименование должности		инициалы, фамилия
-------------------------------	--	-------------------

Земельный участок			
вид объекта недвижимости			
Лист № 2 раздела 1	Всего листов раздела 1: 3	Всего разделов: 8	Всего листов выписки: 29
08.07.2024г. № КУВИ-001/2024-174971984			
Кадастровый номер:		67:18:0060108:2503	
Сведения о том, что земельный участок расположен в границах особо охраняемой природной территории, Байкальской природной территории и ее экологических зон, лесопарковом зеленом поясе, охотничьего угодья, лесничества:		данные отсутствуют	
Сведения о расположении земельного участка и (или) расположенного на нем объекта недвижимости в границах территории, в отношении которой принято решение о резервировании земель для государственных или муниципальных нужд:		данные отсутствуют	
Сведения о результатах проведения государственного земельного надзора:		данные отсутствуют	
Сведения о расположении земельного участка в границах территории, в отношении которой утвержден проект межевания территории:		данные отсутствуют	
Условный номер земельного участка:		данные отсутствуют	
Сведения о принятии акта и (или) заключении договора, предусматривающих предоставление в соответствии с земельным законодательством исполнительным органом государственным органом власти или органом местного самоуправления, находящегося в государственной или муниципальной собственности земельного участка для строительства наемного дома социального использования или наемного дома коммерческого использования:		данные отсутствуют	
Сведения о том, что земельный участок или земельные участки образованы на основании решения об изъятии земельного участка и (или) расположенного на нем объекта недвижимости для государственных или муниципальных нужд:		данные отсутствуют	
Сведения о том, что земельный участок образован из земель или земельного участка, государственная собственность на которые не разграничена:		данные отсутствуют	
Сведения о наличии земельного спора о местоположении границ земельных участков:		данные отсутствуют	
Статус записи об объекте недвижимости:		Сведения об объекте недвижимости имеют статус "актуальные"	
Особые отметки:		Для данного земельного участка обеспечен доступ посредством земельного участка (земельных участков) с кадастровым номером (кадастровыми номерами): земли общего пользования. Посредством	



ДОКУМЕНТ ПОДПИСАН
ЭЛЕКТРОННОЙ ПОДПИСЬЮ

Сертификат: 00ВВ056В7401СВ38D2В3576АСDC8425108

Владелец: ФЕДЕРАЛЬНАЯ СЛУЖБА ГОСУДАРСТВЕННОЙ
РЕГИСТРАЦИИ, КАДАСТРА И КАРТОГРАФИИ
Действителен: с 27.06.2023 по 19.09.2024

полное наименование должности

инициалы, фамилия

Земельный участок			
вид объекта недвижимости			
Лист № 3 раздела 1	Всего листов раздела 1: 3	Всего разделов: 8	Всего листов выписки: 29
08.07.2024г. № КУВИ-001/2024-174971984			
Кадастровый номер:		67:18:0060108:2503	
		данного земельного участка обеспечен доступ к земельному участку (земельным участкам) с кадастровым номером (кадастровыми номерами): 67:18:0060108:2502. Сведения об ограничениях права на объект недвижимости, обременениях данного объекта, не зарегистрированных в реестре прав, ограничений прав и обременений недвижимого имущества: вид ограничения (обременения): ограничения прав на земельный участок, предусмотренные статьей 56 Земельного кодекса Российской Федерации; срок действия: с 18.03.2016; реквизиты документа-основания: постановление от 26.03.1984 № 255 выдан: Совет Министров СССР. вид ограничения (обременения): сервитут; срок действия не установлен. вид ограничения (обременения): ограничения прав на земельный участок, предусмотренные статьей 56 Земельного кодекса Российской Федерации; срок действия: с 20.11.2017; реквизиты документа-основания: землеустроительное дело от 25.09.2017 № б/н выдан: ООО "Технологические Строительные Решения - Радиан". вид ограничения (обременения): ограничения прав на земельный участок, предусмотренные статьей 56 Земельного кодекса Российской Федерации; срок действия: с 03.02.2020; реквизиты документа-основания: документ, содержащий необходимые для внесения в государственный кадастр недвижимости сведения об установлении или изменении территориальной зоны или зоны с особыми условиями использования территорий, либо об отмене установления такой зоны от 10.01.2020 № б/н; документ, воспроизводящий сведения, содержащиеся в решении об установлении или изменении границ зон с особыми условиями использования территорий от 03.02.2020 № б/н; постановление Правительства Российской Федерации "О порядке установления охранных зон объектов электросетевого хозяйства и особых условий использования земельных участков, расположенных в границах таких зон" от 24.02.2009 № 160 выдан: Правительство РФ . вид ограничения (обременения): ограничения прав на земельный участок, предусмотренные статьей 56 Земельного кодекса Российской Федерации; срок действия: с 23.12.2020; реквизиты документа-основания: документ, воспроизводящий сведения, содержащиеся в решении об установлении или изменении границ зон с особыми условиями использования территорий от 08.12.2020 № б/н; документ, содержащий необходимые для внесения в государственный кадастр недвижимости сведения об установлении или изменении территориальной зоны или зоны с особыми условиями использования территорий, либо об отмене установления такой зоны от 08.12.2020 № б/н; приказ от 13.01.2010 № 4 выдан: Министерство транспорта РФ; распоряжение от 20.11.2020 № 3557-р выдан: Министерство транспорта РФ Федеральное дорожное агентство (Росавтодор).	
Получатель выписки:		Сергеев Максим Вячеславович	



ДОКУМЕНТ ПОДПИСАН
ЭЛЕКТРОННОЙ ПОДПИСЬЮ

Сертификат: 00ВВ056В7401СВ38D2В3576АСDC8425108

Владелец: ФЕДЕРАЛЬНАЯ СЛУЖБА ГОСУДАРСТВЕННОЙ

РЕГИСТРАЦИИ, КАДАСТРА И КАРТОГРАФИИ

Действителен: с 27.06.2023 по 19.09.2024

полное наименование должности

инициалы, фамилия

Выписка из Единого государственного реестра недвижимости об объекте недвижимости
Сведения о зарегистрированных правах

Земельный участок			
вид объекта недвижимости			
Лист № 1 раздела 2	Всего листов раздела 2: 10	Всего разделов: 8	Всего листов выписки: 29
08.07.2024г. № КУВИ-001/2024-174971984			
Кадастровый номер:		67:18:0060108:2503	
1	Правообладатель (правообладатели):	1.1	Новиков Павел Владимирович, 02.03.1986, гор. Смоленск, Российская Федерация, СНИЛС 138-130-356 34 Паспорт гражданина Российской Федерации серия 66 05 №183897, выдан 24.03.2006, Отделом внутренних дел Заднепровского района города Смоленска
	Сведения о возможности предоставления третьим лицам персональных данных физического лица:	1.1.1	данные отсутствуют
2	Вид, номер, дата и время государственной регистрации права:	2.1	Общая долевая собственность, 1/2 67:18:0060108:2503-67/056/2019-3 27.06.2019 15:34:54
3	Сведения об осуществлении государственной регистрации сделки, права без необходимого в силу закона согласия третьего лица, органа:	3.1	данные отсутствуют
4	Ограничение прав и обременение объекта недвижимости:		
4.1	вид:	Арест	
	дата государственной регистрации:	08.12.2023 11:59:47	
	номер государственной регистрации:	67:18:0060108:2503-67/056/2023-13	
	срок, на который установлены ограничение прав и обременение объекта недвижимости:	не установлен	
	лицо, в пользу которого установлены ограничение прав и обременение объекта недвижимости:	не определено	
	сведения о возможности предоставления третьим лицам персональных данных физического лица	данные отсутствуют	
	основание государственной регистрации:	Постановление Ленинского районного суда г. Смоленска, № Материал № 3/6-639/2023, выдан 27.11.2023	
	сведения об осуществлении государственной регистрации сделки, права, ограничения права без необходимого в силу закона согласия третьего лица, органа:	данные отсутствуют	
	сведения об управляющем залогом и о договоре управления залогом, если такой договор заключен для управления ипотекой:	данные отсутствуют	



ДОКУМЕНТ ПОДПИСАН
ЭЛЕКТРОННОЙ ПОДПИСЬЮ

Сертификат: 00BV056B7401CB38D2B3576ACDC8425108

Владелец: ФЕДЕРАЛЬНАЯ СЛУЖБА ГОСУДАРСТВЕННОЙ
РЕГИСТРАЦИИ, КАДАСТРА И КАРТОГРАФИИ
Действителен: с 27.06.2023 по 19.09.2024

полное наименование должности

инициалы, фамилия

Земельный участок			
вид объекта недвижимости			
Лист № 2 раздела 2	Всего листов раздела 2: 10	Всего разделов: 8	Всего листов выписки: 29

08.07.2024г. № КУВИ-001/2024-174971984

Кадастровый номер: 67:18:0060108:2503

	сведения о депозитари, который осуществляет хранение бездвиженной документарной закладной или электронной закладной:	
	ведения о внесении изменений или дополнений в регистрационную запись об ипотеке:	
4.2	вид:	Запрещение регистрации
	дата государственной регистрации:	18.10.2023 09:29:34
	номер государственной регистрации:	67:18:0060108:2503-67/217/2023-12
	срок, на который установлены ограничение прав и обременение объекта недвижимости:	не установлено
	лицо, в пользу которого установлены ограничение прав и обременение объекта недвижимости:	не определено
	сведения о возможности предоставления третьим лицам персональных данных физического лица	данные отсутствуют
	основание государственной регистрации:	Выписка из Федеральной службы судебных приставов ОСП по Смоленскому, Кардымовскому и Краснинскому районам УФССП России по Смоленской области о запрете на совершение действий по регистрации, № 132766193/6740 к и/п 43450/23/67040-ИП, выдан 16.10.2023, ОСП по Смоленскому, Кардымовскому и Краснинскому районам УФССП России по Смоленской области
	сведения об осуществлении государственной регистрации сделки, права, ограничения права без необходимого в силу закона согласия третьего лица, органа:	данные отсутствуют
	сведения об управляющем залогом и о договоре управления залогом, если такой договор заключен для управления ипотекой:	данные отсутствуют
	сведения о депозитари, который осуществляет хранение бездвиженной документарной закладной или электронной закладной:	
	ведения о внесении изменений или дополнений в регистрационную запись об ипотеке:	
4.3	вид:	Запрещение регистрации
	дата государственной регистрации:	05.09.2023 15:04:53
	номер государственной регистрации:	67:18:0060108:2503-67/059/2023-11



ДОКУМЕНТ ПОДПИСАН
ЭЛЕКТРОННОЙ ПОДПИСЬЮ

Сертификат: 00ВВ056В7401СВ38Д2В3576АСDC8425108

Владелец: ФЕДЕРАЛЬНАЯ СЛУЖБА ГОСУДАРСТВЕННОЙ

РЕГИСТРАЦИИ, КАДАСТРА И КАРТОГРАФИИ

Действителен: с 27.06.2023 по 19.09.2024

полное наименование должности

инициалы, фамилия

Земельный участок

вид объекта недвижимости

Лист № 3 раздела 2

Всего листов раздела 2: 10

Всего разделов: 8

Всего листов выписки: 29

08.07.2024г. № КУВИ-001/2024-174971984

Кадастровый номер:

67:18:0060108:2503

	срок, на который установлены ограничение прав и обременение объекта недвижимости:	не установлен
	лицо, в пользу которого установлены ограничение прав и обременение объекта недвижимости:	не определено
	сведения о возможности предоставления третьим лицам персональных данных физического лица	данные отсутствуют
	основание государственной регистрации:	Постановление о запрете на совершение действий по регистрации (pdf), № 130585781/6740 (к № 69228/23/67040-ИП), выдан 04.09.2023, ОСП по Смоленскому, Кардымовскому и Краснинскому районам УФССП России по Смоленской области
	сведения об осуществлении государственной регистрации сделки, права, ограничения права без необходимого в силу закона согласия третьего лица, органа:	данные отсутствуют
	сведения об управляющем залогом и о договоре управления залогом, если такой договор заключен для управления ипотекой:	данные отсутствуют
	сведения о депозитарии, который осуществляет хранение обездвиженной документарной закладной или электронной закладной:	
	ведения о внесении изменений или дополнений в регистрационную запись об ипотеке:	
4.4	вид:	Запрещение регистрации
	дата государственной регистрации:	04.09.2023 17:41:13
	номер государственной регистрации:	67:18:0060108:2503-67/059/2023-10
	срок, на который установлены ограничение прав и обременение объекта недвижимости:	не установлен
	лицо, в пользу которого установлены ограничение прав и обременение объекта недвижимости:	не определено
	сведения о возможности предоставления третьим лицам персональных данных физического лица	данные отсутствуют
	основание государственной регистрации:	Выписка из Федеральной службы судебных приставов ОСП по Смоленскому, Кардымовскому и Краснинскому районам УФССП России по Смоленской области о запрете на совершение действий по регистрации, № 130581676/6740 (№ИП 15321/23/67040-ИП), выдан 04.09.2023, ОСП по Смоленскому, Кардымовскому и Краснинскому районам УФССП России по Смоленской области



ДОКУМЕНТ ПОДПИСАН
ЭЛЕКТРОННОЙ ПОДПИСЬЮ

Сертификат: 00ВВ056В7401СВ38Д2В3576АСDC8425108

Владелец: ФЕДЕРАЛЬНАЯ СЛУЖБА ГОСУДАРСТВЕННОЙ

РЕГИСТРАЦИИ, КАДАСТРА И КАРТОГРАФИИ

Действителен: с 27.06.2023 по 19.09.2024

полное наименование должности

инициалы, фамилия

Земельный участок			
вид объекта недвижимости			
Лист № 4 раздела 2	Всего листов раздела 2: 10	Всего разделов: 8	Всего листов выписки: 29

08.07.2024г. № КУВИ-001/2024-174971984

Кадастровый номер: 67:18:0060108:2503

	сведения об осуществлении государственной регистрации сделки, права, ограничения права без необходимого в силу закона согласия третьего лица, органа:	данные отсутствуют
	сведения об управляющем залогом и о договоре управления залогом, если такой договор заключен для управления ипотекой:	данные отсутствуют
	сведения о депозитарии, который осуществляет хранение обездвиженной документарной закладной или электронной закладной:	
	ведения о внесении изменений или дополнений в регистрационную запись об ипотеке:	
4.5	вид:	Запрещение регистрации
	дата государственной регистрации:	11.07.2023 16:13:20
	номер государственной регистрации:	67:18:0060108:2503-67/061/2023-9
	срок, на который установлены ограничение прав и обременение объекта недвижимости:	не установлен
	лицо, в пользу которого установлены ограничение прав и обременение объекта недвижимости:	не определено
	сведения о возможности предоставления третьим лицам персональных данных физического лица	данные отсутствуют
	основание государственной регистрации:	Выписка из Федеральной службы судебных приставов ОСП по Смоленскому, Кардымовскому и Краснинскому районам УФССП России по Смоленской области о запрете на совершение действий по регистрации, № 127482128/6740 (к 19772/23/67040-ИП), выдан 10.07.2023, ОСП по Смоленскому, Кардымовскому и Краснинскому районам УФССП России по Смоленской области
	сведения об осуществлении государственной регистрации сделки, права, ограничения права без необходимого в силу закона согласия третьего лица, органа:	данные отсутствуют
	сведения об управляющем залогом и о договоре управления залогом, если такой договор заключен для управления ипотекой:	данные отсутствуют



ДОКУМЕНТ ПОДПИСАН
ЭЛЕКТРОННОЙ ПОДПИСЬЮ

Сертификат: 00BV056B7401CB38D2B3576ACDC8425108

Владелец: ФЕДЕРАЛЬНАЯ СЛУЖБА ГОСУДАРСТВЕННОЙ

РЕГИСТРАЦИИ, КАДАСТРА И КАРТОГРАФИИ

Действителен: с 27.06.2023 по 19.09.2024

полное наименование должности

инициалы, фамилия

Земельный участок			
вид объекта недвижимости			
Лист № 5 раздела 2	Всего листов раздела 2: 10	Всего разделов: 8	Всего листов выписки: 29

08.07.2024г. № КУВИ-001/2024-174971984

Кадастровый номер: 67:18:0060108:2503

	сведения о депозитари, который осуществляет хранение бездвиженной документарной закладной или электронной закладной:	
	ведения о внесении изменений или дополнений в регистрационную запись об ипотеке:	
4.6	вид:	Запрещение регистрации
	дата государственной регистрации:	11.07.2023 15:55:21
	номер государственной регистрации:	67:18:0060108:2503-67/059/2023-8
	срок, на который установлены ограничение прав и обременение объекта недвижимости:	не установлен
	лицо, в пользу которого установлены ограничение прав и обременение объекта недвижимости:	не определено
	сведения о возможности предоставления третьим лицам персональных данных физического лица	данные отсутствуют
	основание государственной регистрации:	Выписка из Федеральной службы судебных приставов ОСП по Смоленскому, Кардымовскому и Краснинскому районам УФССП России по Смоленской области о запрете на совершение действий по регистрации, № 127482155/6740, выдан 10.07.2023, ОСП по Смоленскому, Кардымовскому и Краснинскому районам УФССП России по Смоленской области
	сведения об осуществлении государственной регистрации сделки, права, ограничения права без необходимого в силу закона согласия третьего лица, органа:	данные отсутствуют
	сведения об управляющем залогом и о договоре управления залогом, если такой договор заключен для управления ипотекой:	данные отсутствуют
	сведения о депозитари, который осуществляет хранение бездвиженной документарной закладной или электронной закладной:	
	ведения о внесении изменений или дополнений в регистрационную запись об ипотеке:	
4.7	вид:	Запрещение регистрации
	дата государственной регистрации:	11.07.2023 14:38:26
	номер государственной регистрации:	67:18:0060108:2503-67/061/2023-7



ДОКУМЕНТ ПОДПИСАН
ЭЛЕКТРОННОЙ ПОДПИСЬЮ

Сертификат: 00BV056B7401CB38D2B3576ACDC8425108

Владелец: ФЕДЕРАЛЬНАЯ СЛУЖБА ГОСУДАРСТВЕННОЙ

РЕГИСТРАЦИИ, КАДАСТРА И КАРТОГРАФИИ

Действителен: с 27.06.2023 по 19.09.2024

полное наименование должности

инициалы, фамилия

Земельный участок			
вид объекта недвижимости			
Лист № 6 раздела 2	Всего листов раздела 2: 10	Всего разделов: 8	Всего листов выписки: 29

08.07.2024г. № КУВИ-001/2024-174971984

Кадастровый номер: 67:18:0060108:2503

	срок, на который установлены ограничение прав и обременение объекта недвижимости:	не установлен
	лицо, в пользу которого установлены ограничение прав и обременение объекта недвижимости:	не определено
	сведения о возможности предоставления третьим лицам персональных данных физического лица	данные отсутствуют
	основание государственной регистрации:	Постановление о запрете на совершение действий по регистрации (pdf), № 127482146/6740 к №15320/23/67040-ИП, выдан 10.07.2023, ОСП по Смоленскому, Кардымовскому и Краснинскому районам УФССП России по Смоленской области
	сведения об осуществлении государственной регистрации сделки, права, ограничения права без необходимого в силу закона согласия третьего лица, органа:	данные отсутствуют
	сведения об управляющем залогом и о договоре управления залогом, если такой договор заключен для управления ипотекой:	данные отсутствуют
	сведения о депозитарии, который осуществляет хранение обездвиженной документарной закладной или электронной закладной:	
	ведения о внесении изменений или дополнений в регистрационную запись об ипотеке:	
4.8	вид:	Запрещение регистрации
	дата государственной регистрации:	17.05.2023 14:09:33
	номер государственной регистрации:	67:18:0060108:2503-67/056/2023-6
	срок, на который установлены ограничение прав и обременение объекта недвижимости:	не установлен
	лицо, в пользу которого установлены ограничение прав и обременение объекта недвижимости:	не определено
	сведения о возможности предоставления третьим лицам персональных данных физического лица	данные отсутствуют
	основание государственной регистрации:	Постановление Ленинского районного суда г. Смоленска, № материал №3/6-182/23, выдан 12.04.2023, Ленинский районный суд г. Смоленска



ДОКУМЕНТ ПОДПИСАН
ЭЛЕКТРОННОЙ ПОДПИСЬЮ

Сертификат: 00BВ056В7401СВ38D2В3576АСDС8425108

Владелец: ФЕДЕРАЛЬНАЯ СЛУЖБА ГОСУДАРСТВЕННОЙ

РЕГИСТРАЦИИ, КАДАСТРА И КАРТОГРАФИИ

Действителен: с 27.06.2023 по 19.09.2024

полное наименование должности

инициалы, фамилия

Земельный участок			
вид объекта недвижимости			
Лист № 7 раздела 2	Всего листов раздела 2: 10	Всего разделов: 8	Всего листов выписки: 29

08.07.2024г. № КУВИ-001/2024-174971984

Кадастровый номер: 67:18:0060108:2503

	сведения об осуществлении государственной регистрации сделки, права, ограничения права без необходимого в силу закона согласия третьего лица, органа:	данные отсутствуют
	сведения об управляющем залогом и о договоре управления залогом, если такой договор заключен для управления ипотекой:	данные отсутствуют
	сведения о депозитарии, который осуществляет хранение обездвиженной документарной закладной или электронной закладной:	
	ведения о внесении изменений или дополнений в регистрационную запись об ипотеке:	
4.9	вид:	Запрещение регистрации
	дата государственной регистрации:	21.03.2023 10:03:05
	номер государственной регистрации:	67:18:0060108:2503-67/217/2023-5
	срок, на который установлены ограничение прав и обременение объекта недвижимости:	не установлен
	лицо, в пользу которого установлены ограничение прав и обременение объекта недвижимости:	не определено
	сведения о возможности предоставления третьим лицам персональных данных физического лица	данные отсутствуют
	основание государственной регистрации:	Выписка из Федеральной службы судебных приставов ОСП по Смоленскому, Кардымовскому и Краснинскому районам УФССП России по Смоленской области о запрете на совершение действий по регистрации, № 122671493/6740 (к Ип №30567/22/67040-ИП), выдан 16.03.2023, ОСП по Смоленскому, Кардымовскому и Краснинскому районам УФССП России по Смоленской области
	сведения об осуществлении государственной регистрации сделки, права, ограничения права без необходимого в силу закона согласия третьего лица, органа:	данные отсутствуют
	сведения об управляющем залогом и о договоре управления залогом, если такой договор заключен для управления ипотекой:	данные отсутствуют



ДОКУМЕНТ ПОДПИСАН
ЭЛЕКТРОННОЙ ПОДПИСЬЮ

Сертификат: 00ВВ056В7401СВ38Д2В3576АСDC8425108

Владелец: ФЕДЕРАЛЬНАЯ СЛУЖБА ГОСУДАРСТВЕННОЙ

РЕГИСТРАЦИИ, КАДАСТРА И КАРТОГРАФИИ

Действителен: с 27.06.2023 по 19.09.2024

полное наименование должности

инициалы, фамилия

Земельный участок			
вид объекта недвижимости			
Лист № 8 раздела 2	Всего листов раздела 2: 10	Всего разделов: 8	Всего листов выписки: 29
08.07.2024г. № КУВИ-001/2024-174971984			
Кадастровый номер:		67:18:0060108:2503	
	сведения о депозитари, который осуществляет хранение обездвиженной документарной закладной или электронной закладной:		
	ведения о внесении изменений или дополнений в регистрационную запись об ипотеке:		
4.10	вид:	Запрещение регистрации	
	дата государственной регистрации:	16.01.2023 15:57:11	
	номер государственной регистрации:	67:18:0060108:2503-67/217/2023-4	
	срок, на который установлены ограничение прав и обременение объекта недвижимости:	не определено	
	лицо, в пользу которого установлены ограничение прав и обременение объекта недвижимости:	не определено	
	сведения о возможности предоставления третьим лицам персональных данных физического лица	данные отсутствуют	
	основание государственной регистрации:	Выписка из Федеральной службы судебных приставов ОСП по Смоленскому, Кардымовскому и Краснинскому районам УФССП России по Смоленской области о запрете на совершение действий по регистрации, № 120372416/6740 (к ИП №47427/22/67040-ИП), выдан 10.01.2023, ОСП по Смоленскому, Кардымовскому и Краснинскому районам УФССП России по Смоленской области	
	сведения об осуществлении государственной регистрации сделки, права, ограничения права без необходимого в силу закона согласия третьего лица, органа:	данные отсутствуют	
	сведения об управляющем залогом и о договоре управления залогом, если такой договор заключен для управления ипотекой:	данные отсутствуют	
	сведения о депозитари, который осуществляет хранение обездвиженной документарной закладной или электронной закладной:		
ведения о внесении изменений или дополнений в регистрационную запись об ипотеке:			
1	Правообладатель (правообладатели):	1.2	Новиков Андрей Владимирович, 18.06.1972, г. Смоленск, Российская Федерация, СНИЛС 031-089-306 21 Паспорт гражданина Российской Федерации серия 66 17 №896557, выдан 19.07.2017, Отделом УФМС России по Смоленской области в Промышленном р-не города Смоленска



ДОКУМЕНТ ПОДПИСАН
ЭЛЕКТРОННОЙ ПОДПИСЬЮ

Сертификат: 00ВВ056В7401СВ38Д2В3576АСDC8425108

Владелец: ФЕДЕРАЛЬНАЯ СЛУЖБА ГОСУДАРСТВЕННОЙ

РЕГИСТРАЦИИ, КАДАСТРА И КАРТОГРАФИИ

Действителен: с 27.06.2023 по 19.09.2024

полное наименование должности

инициалы, фамилия

Земельный участок			
вид объекта недвижимости			
Лист № 9 раздела 2	Всего листов раздела 2: 10	Всего разделов: 8	Всего листов выписки: 29
08.07.2024г. № КУВИ-001/2024-174971984			
Кадастровый номер:		67:18:0060108:2503	
	Сведения о возможности предоставления третьим лицам персональных данных физического лица:	1.2.1	данные отсутствуют
2	Вид, номер, дата и время государственной регистрации права:	2.2	Общая долевая собственность, 1/2 67:18:0060108:2503-67/056/2019-2 27.06.2019 15:34:54
3	Сведения об осуществлении государственной регистрации сделки, права без необходимого в силу закона согласия третьего лица, органа:	3.2	данные отсутствуют
4	Ограничение прав и обременение объекта недвижимости:		
4.1	вид:	Аренда	
	дата государственной регистрации:	05.04.2016 15:39:10	
	номер государственной регистрации:	67-67-01/050/2006-28	
	срок, на который установлены ограничение прав и обременение объекта недвижимости:	Срок действия с 08.06.2006 по 08.06.2026 20 лет	
	лицо, в пользу которого установлены ограничение прав и обременение объекта недвижимости:	Общество с ограниченной ответственностью "Козинский тепличный комбинат", ИНН: 6714033860, ОГРН: 1136733005243	
	сведения о возможности предоставления третьим лицам персональных данных физического лица	данные отсутствуют	
	основание государственной регистрации:	Договор дарения, заключенный в г. Смоленске, выдан 01.08.2016 Договор аренды, заключенный в д. Богородицкое Смоленского района Смоленской области, № 192, выдан 21.03.2006	
	сведения об осуществлении государственной регистрации сделки, права, ограничения права без необходимого в силу закона согласия третьего лица, органа:	данные отсутствуют	
	сведения об управляющем залогом и о договоре управления залогом, если такой договор заключен для управления ипотекой:	данные отсутствуют	
	сведения о депозитарии, который осуществляет хранение обездвиженной документарной закладной или электронной закладной:		
	ведения о внесении изменений или дополнений в регистрационную запись об ипотеке:		



ДОКУМЕНТ ПОДПИСАН
ЭЛЕКТРОННОЙ ПОДПИСЬЮ

Сертификат: 00BV056B7401CB38D2B3576ACDC8425108

Владелец: ФЕДЕРАЛЬНАЯ СЛУЖБА ГОСУДАРСТВЕННОЙ
РЕГИСТРАЦИИ, КАДАСТРА И КАРТОГРАФИИ
Действителен: с 27.06.2023 по 19.09.2024

полное наименование должности

инициалы, фамилия

Земельный участок	
вид объекта недвижимости	
Лист № 10 раздела 2	Всего листов раздела 2: 10
Всего разделов: 8	
Всего листов выписки: 29	
08.07.2024г. № КУВИ-001/2024-174971984	
Кадастровый номер:	67:18:0060108:2503
5	Договоры участия в долевом строительстве: не зарегистрировано
6	Заявленные в судебном порядке права требования: данные отсутствуют
7	Сведения о возможности предоставления третьим лицам персональных данных физического лица: данные отсутствуют
8	Сведения о возражении в отношении зарегистрированного права: данные отсутствуют
9	Сведения о наличии решения об изъятии объекта недвижимости для государственных и муниципальных нужд: данные отсутствуют
10	Сведения о невозможности государственной регистрации без личного участия правообладателя или его законного представителя: данные отсутствуют
11	Правопритязания и сведения о наличии поступивших, но не рассмотренных заявлений о проведении государственной регистрации права (перехода, прекращения права), ограничения права или обременения объекта недвижимости, сделки в отношении объекта недвижимости: отсутствуют
11	Сведения о невозможности государственной регистрации перехода, прекращения, ограничения права на земельный участок из земель сельскохозяйственного назначения: данные отсутствуют



ДОКУМЕНТ ПОДПИСАН
ЭЛЕКТРОННОЙ ПОДПИСЬЮ

Сертификат: 00BV056V7401CB38D2B3576ACDC8425108

Владелец: ФЕДЕРАЛЬНАЯ СЛУЖБА ГОСУДАРСТВЕННОЙ
РЕГИСТРАЦИИ, КАДАСТРА И КАРТОГРАФИИ
Действителен: с 27.06.2023 по 19.09.2024

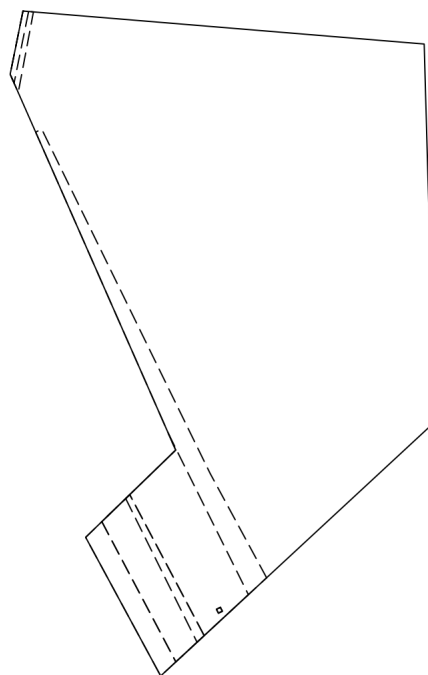
полное наименование должности

инициалы, фамилия

Выписка из Единого государственного реестра недвижимости об объекте недвижимости
Описание местоположения земельного участка


Земельный участок			
вид объекта недвижимости			
Лист № 1 раздела 3	Всего листов раздела 3: 1	Всего разделов: 8	Всего листов выписки: 29
08.07.2024г. № КУВИ-001/2024-174971984			
Кадастровый номер:		67:18:0060108:2503	

План (чертеж, схема) земельного участка



Масштаб 1:4000

Условные обозначения:

полное наименование должности	 ДОКУМЕНТ ПОДПИСАН ЭЛЕКТРОННОЙ ПОДПИСЬЮ Сертификат: 00ВВ056В7401СВ38D2В3576АСDС8425108 Владелец: ФЕДЕРАЛЬНАЯ СЛУЖБА ГОСУДАРСТВЕННОЙ РЕГИСТРАЦИИ, КАДАСТРА И КАРТОГРАФИИ Действителен: с 27.06.2023 по 19.09.2024	инициалы, фамилия
-------------------------------	---	-------------------

Выписка из Единого государственного реестра недвижимости об объекте недвижимости

Описание местоположения земельного участка

Земельный участок			
вид объекта недвижимости			
Лист № 1 раздела 3.1	Всего листов раздела 3.1: 1	Всего разделов: 8	Всего листов выписки: 29
08.07.2024г. № КУВИ-001/2024-174971984			
Кадастровый номер:		67:18:0060108:2503	

Описание местоположения границ земельного участка							
№ п/п	Номер точки		Дирекционный угол	Горизонтальное положение, м	Описание закрепления на местности	Кадастровые номера смежных участков	Сведения об адресах правообладателей смежных земельных участков
	начальная	конечная					
1	2	3	4	5	6	7	8
1	1.1.1	1.1.2	94°42.1'	215.82	данные отсутствуют	67:18:0060108:2502	адрес отсутствует; Смоленская обл, г. Смоленск, ул. Кирова, д. 34А, кв. 40
2	1.1.2	1.1.3	178°23.0'	202.73	данные отсутствуют	67:18:0060108:2266	адрес отсутствует
3	1.1.2	1.1.2			данные отсутствуют	67:18:0060108:2270	214510, обл Смоленская, Смоленский р-н, д Богородицкое, ул.Рублевская д.8
4	1.1.3	1.1.4	227°9.9'	200.43	данные отсутствуют	67:18:0060108:2504	Смоленская обл, г. Смоленск, ул. Рыленкова, д. 9, кв. 5
5	1.1.4	1.1.5	331°35.5'	84.54	данные отсутствуют	67:18:0000000:204(2)	адрес отсутствует
6	1.1.5	1.1.6	45°54.4'	4.47	данные отсутствуют	данные отсутствуют	данные отсутствуют
7	1.1.6	1.1.7	45°53.5'	50.92	данные отсутствуют	данные отсутствуют	данные отсутствуют
8	1.1.7	1.1.8	45°53.4'	11.84	данные отсутствуют	данные отсутствуют	данные отсутствуют
9	1.1.8	1.1.9	336°14.1'	220.23	данные отсутствуют	данные отсутствуют	данные отсутствуют
10	1.1.9	1.1.1	11°27.4'	34.59	данные отсутствуют	67:18:0060108:239(3)	214510, Смоленская обл, р-н. Смоленский, д. Богородицкое, ул. Викторова, д. 29, кв. 38; 214510, Смоленская обл, р-н. Смоленский, д. Богородицкое, ул. Викторова, д. 32, кв. 43; адрес отсутствует
11	1.2.10	1.2.11	153°39.2'	2.34	данные отсутствуют	67:18:0060108:125	данные отсутствуют
12	1.2.11	1.2.12	63°39.2'	2.34	данные отсутствуют	67:18:0060108:2504, 67:18:0060108:125	Смоленская обл, г. Смоленск, ул. Рыленкова, д. 9, кв. 5; данные отсутствуют
13	1.2.12	1.2.13	333°39.2'	2.34	данные отсутствуют	67:18:0060108:125	данные отсутствуют
14	1.2.13	1.2.10	243°39.2'	2.34	данные отсутствуют	67:18:0060108:125	данные отсутствуют



ДОКУМЕНТ ПОДПИСАН
ЭЛЕКТРОННОЙ ПОДПИСЬЮ

Сертификат: 00BV056B7401CB38D2B3576ACDC8425108

Владелец: ФЕДЕРАЛЬНАЯ СЛУЖБА ГОСУДАРСТВЕННОЙ
РЕГИСТРАЦИИ, КАДАСТРА И КАРТОГРАФИИ
Действителен: с 27.06.2023 по 19.09.2024

полное наименование должности

инициалы, фамилия

Выписка из Единого государственного реестра недвижимости об объекте недвижимости

Описание местоположения земельного участка

Земельный участок			
вид объекта недвижимости			
Лист № 1 раздела 3.2	Всего листов раздела 3.2: 1	Всего разделов: 8	Всего листов выписки: 29
08.07.2024г. № КУВИ-001/2024-174971984			
Кадастровый номер:		67:18:0060108:2503	

Сведения о характерных точках границы земельного участка				
Система координат МСК-67				
Номер точки	Координаты, м		Описание закрепления на местности	Средняя квадратичная погрешность определения координат характерных точек границ земельного участка, м
	X	Y		
1	2	3	4	5
1	452675.41	1226211.89	-	2.5
2	452657.72	1226426.98	-	2.5
3	452455.07	1226432.7	-	2.5
4	452318.8	1226285.72	-	2.5
5	452393.16	1226245.5	-	2.5
6	452396.27	1226248.71	-	2.5
7	452431.71	1226285.27	-	2.5
8	452439.95	1226293.77	-	2.5
9	452641.51	1226205.02	-	2.5
1	452675.41	1226211.89	-	2.5
1	452354.57	1226315.63	-	2.5
2	452355.61	1226317.73	-	2.5
3	452353.51	1226318.77	-	2.5
4	452352.47	1226316.67	-	2.5
1	452354.57	1226315.63	-	2.5



ДОКУМЕНТ ПОДПИСАН
ЭЛЕКТРОННОЙ ПОДПИСЬЮ

Сертификат: 00ВВ056В7401СВ38D2В3576ACDC8425108

Владелец: ФЕДЕРАЛЬНАЯ СЛУЖБА ГОСУДАРСТВЕННОЙ
РЕГИСТРАЦИИ, КАДАСТРА И КАРТОГРАФИИ
Действителен: с 27.06.2023 по 19.09.2024

полное наименование должности

инициалы, фамилия

Выписка из Единого государственного реестра недвижимости об объекте недвижимости
Сведения о частях земельного участка

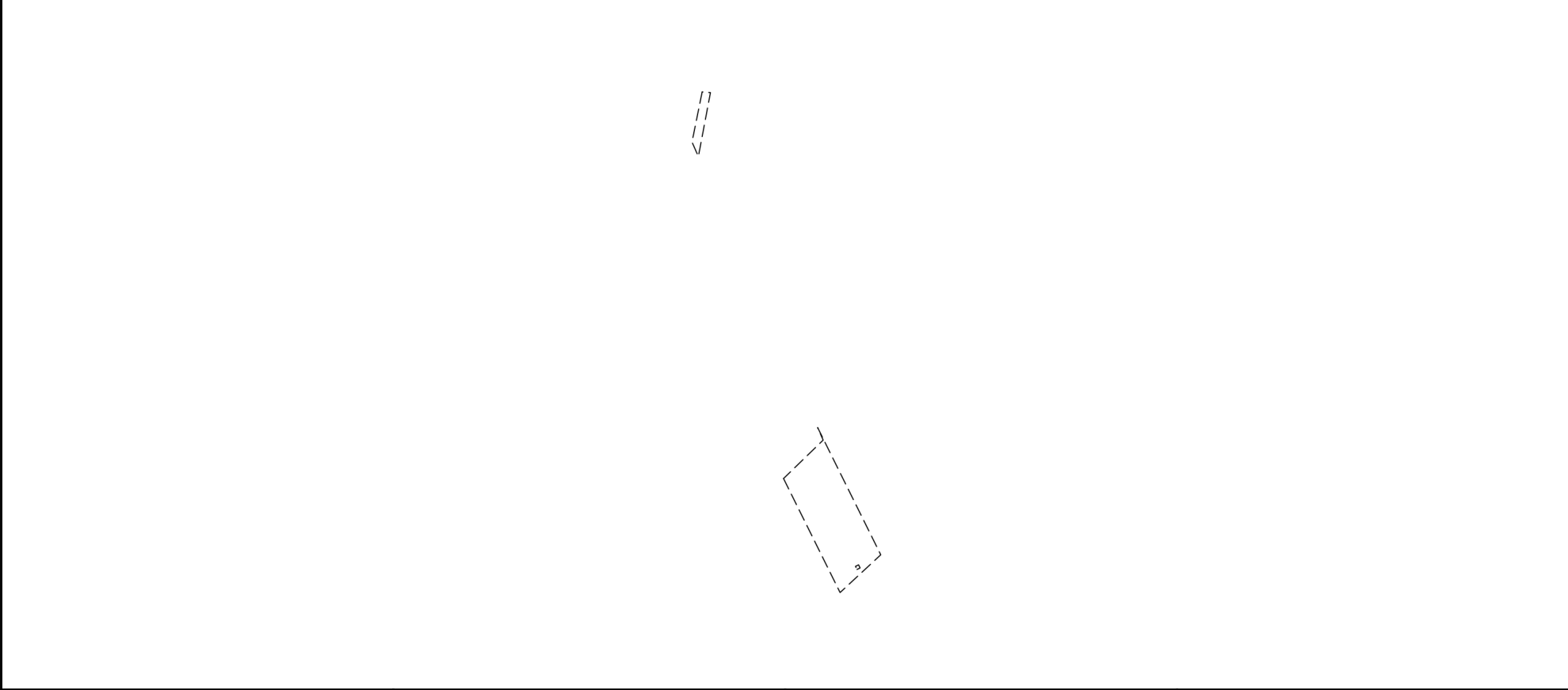
Земельный участок
вид объекта недвижимости

Лист № 1 раздела 4 Всего листов раздела 4: 5 Всего разделов: 8 Всего листов выписки: 29

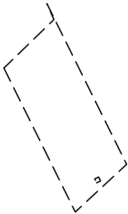
08.07.2024г. № КУВИ-001/2024-174971984

Кадастровый номер: 67:18:0060108:2503

План (чертеж, схема) части земельного участка Учетный номер части: 67:18:0060108:2503/1

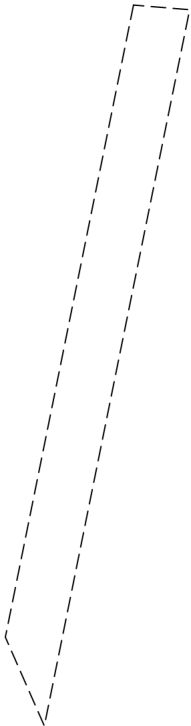


//
//
//
v



Масштаб 1:4000 Условные обозначения:

полное наименование должности	 ДОКУМЕНТ ПОДПИСАН ЭЛЕКТРОННОЙ ПОДПИСЬЮ Сертификат: 00ВВ056В7401СВ38D2В3576АСDC8425108 Владелец: ФЕДЕРАЛЬНАЯ СЛУЖБА ГОСУДАРСТВЕННОЙ РЕГИСТРАЦИИ, КАДАСТРА И КАРТОГРАФИИ Действителен: с 27.06.2023 по 19.09.2024	инициалы, фамилия

Земельный участок			
вид объекта недвижимости			
Лист № 2 раздела 4	Всего листов раздела 4: 5	Всего разделов: 8	Всего листов выписки: 29
08.07.2024г. № КУВИ-001/2024-174971984			
Кадастровый номер:		67:18:0060108:2503	
План (чертеж, схема) части земельного участка		Учетный номер части: 67:18:0060108:2503/2	
			
Масштаб 1:400	Условные обозначения:		

полное наименование должности		ДОКУМЕНТ ПОДПИСАН	инициалы, фамилия
		ЭЛЕКТРОННОЙ ПОДПИСЬЮ	
	Сертификат: 00ВВ056В7401СВ38D2В3576АСDС8425108 Владелец: ФЕДЕРАЛЬНАЯ СЛУЖБА ГОСУДАРСТВЕННОЙ РЕГИСТРАЦИИ, КАДАСТРА И КАРТОГРАФИИ Действителен: с 27.06.2023 по 19.09.2024		

Земельный участок

вид объекта недвижимости

Лист № 3 раздела 4

Всего листов раздела 4: 5

Всего разделов: 8

Всего листов выписки: 29

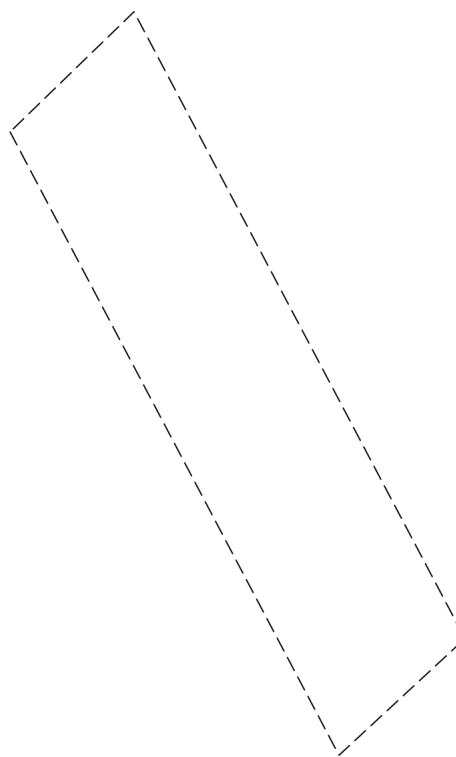
08.07.2024г. № КУВИ-001/2024-174971984

Кадастровый номер:

67:18:0060108:2503

План (чертеж, схема) части земельного участка

Учетный номер части: 67:18:0060108:2503/3



Масштаб 1:900

Условные обозначения:

ДОКУМЕНТ ПОДПИСАН
ЭЛЕКТРОННОЙ ПОДПИСЬЮ

Сертификат: 00ВВ056В7401СВ38D2В3576АСDС8425108

Владелец: ФЕДЕРАЛЬНАЯ СЛУЖБА ГОСУДАРСТВЕННОЙ

РЕГИСТРАЦИИ, КАДАСТРА И КАРТОГРАФИИ

Действителен: с 27.06.2023 по 19.09.2024

полное наименование должности

инициалы, фамилия

Земельный участок

вид объекта недвижимости

Лист № 4 раздела 4

Всего листов раздела 4: 5

Всего разделов: 8

Всего листов выписки: 29

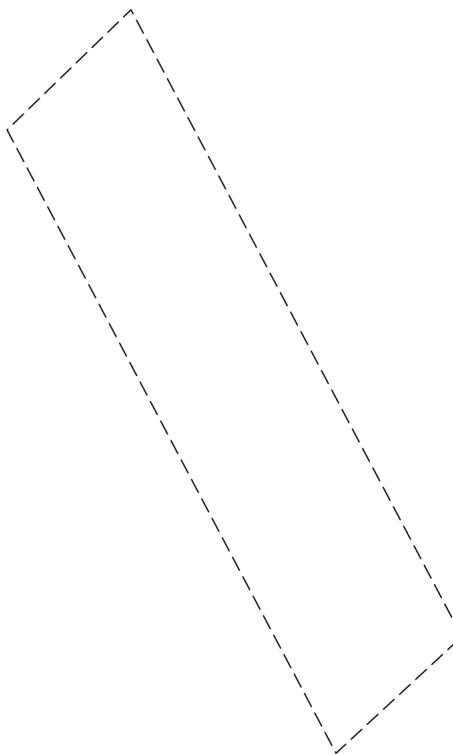
08.07.2024г. № КУВИ-001/2024-174971984

Кадастровый номер:

67:18:0060108:2503

План (чертеж, схема) части земельного участка

Учетный номер части: 67:18:0060108:2503/4



Масштаб 1:900

Условные обозначения:

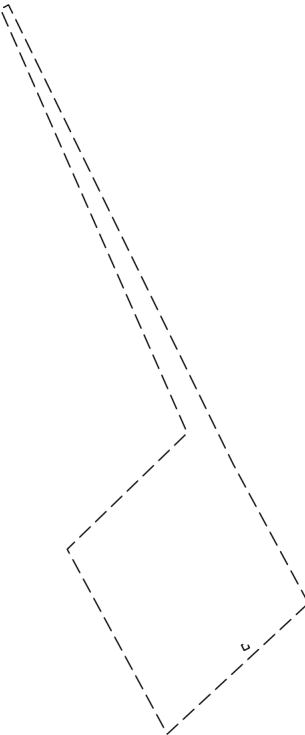
ДОКУМЕНТ ПОДПИСАН
ЭЛЕКТРОННОЙ ПОДПИСЬЮ

Сертификат: 00ВВ056В7401СВ38D2В3576АСDС8425108

Владелец: ФЕДЕРАЛЬНАЯ СЛУЖБА ГОСУДАРСТВЕННОЙ
РЕГИСТРАЦИИ, КАДАСТРА И КАРТОГРАФИИ
Действителен: с 27.06.2023 по 19.09.2024

ПОЛНОЕ НАИМЕНОВАНИЕ ДОЛЖНОСТИ

ИНИЦИАЛЫ, ФАМИЛИЯ

Земельный участок			
вид объекта недвижимости			
Лист № 5 раздела 4	Всего листов раздела 4: 5	Всего разделов: 8	Всего листов выписки: 29
08.07.2024г. № КУВИ-001/2024-174971984			
Кадастровый номер:		67:18:0060108:2503	
План (чертеж, схема) части земельного участка		Учетный номер части: 67:18:0060108:2503/5	
			
Масштаб 1:3000	Условные обозначения:		

полное наименование должности	 ДОКУМЕНТ ПОДПИСАН ЭЛЕКТРОННОЙ ПОДПИСЬЮ	инициалы, фамилия
	Сертификат: 00ВВ056В7401СВ38D2В3576АСDC8425108 Владелец: ФЕДЕРАЛЬНАЯ СЛУЖБА ГОСУДАРСТВЕННОЙ РЕГИСТРАЦИИ, КАДАСТРА И КАРТОГРАФИИ Действителен: с 27.06.2023 по 19.09.2024	

Выписка из Единого государственного реестра недвижимости об объекте недвижимости

Сведения о частях земельного участка

Земельный участок			
вид объекта недвижимости			
Лист № 1 раздела 4.1	Всего листов раздела 4.1: 3	Всего разделов: 8	Всего листов выписки: 29
08.07.2024г. № КУВИ-001/2024-174971984			
Кадастровый номер:		67:18:0060108:2503	

Учетный номер части	Площадь, м2	Содержание ограничения в использовании или ограничения права на объект недвижимости или обременения объекта недвижимости
1	2	3
67:18:0060108:2503/1	3340	вид ограничения (обременения): ограничения прав на земельный участок, предусмотренные статьей 56 Земельного кодекса Российской Федерации; Срок действия: не установлен; реквизиты документа-основания: постановление от 26.03.1984 № 255 выдан: Совет Министров СССР; Содержание ограничения (обременения): Ограничения использования земельных участков в границах зоны с особыми условиями использования территории в соответствии с "Правилами установления охранных зон объектов электросетевого хозяйства и особых условий использования земельных участков, расположенных в границах таких зон", утвержденными Постановлением Правительства Российской Федерации от 24.02.2009г. № 160; Реестровый номер границы: 67.18.2.47
67:18:0060108:2503/2	111	вид ограничения (обременения): сервитут; Срок действия: не установлен; Содержание ограничения (обременения): сервитут (часть земельного участка образована в целях обеспечения земельного участка 67:18:0060108:1978:ЗУ1 доступом к землям общего пользования)
67:18:0060108:2503/3	1705	вид ограничения (обременения): ограничения прав на земельный участок, предусмотренные статьей 56 Земельного кодекса Российской Федерации; Срок действия: не установлен; реквизиты документа-основания: землеустроительное дело от 25.09.2017 № б/н выдан: ООО "Технологические Строительные Решения - Радиан"; Содержание ограничения (обременения): Содержание ограничений режима использования объектов недвижимости в границах зоны с особыми условиями использования территории установлено п.п. 8, 9, 10 и 11 Правил установления охранных зон объектов электросетевого хозяйства, утвержденных Постановлением Правительства Российской Федерации от 24.02.2009г. №160 "О порядке установления охранных зон объектов электросетевого хозяйства и особых условий использования земельных участков, расположенных в границах таких зон; Реестровый номер границы: 67.18.2.842
67:18:0060108:2503/4	1705	вид ограничения (обременения): ограничения прав на земельный участок, предусмотренные статьей 56 Земельного кодекса Российской Федерации; Срок действия: не установлен; реквизиты документа-основания: документ, содержащий необходимые для внесения в государственный кадастр недвижимости сведения об установлении или изменении территориальной зоны или зоны с особыми условиями использования территорий, либо об отмене установления такой зоны от 10.01.2020 № б/н; документ, воспроизводящий сведения, содержащиеся в решении об установлении или изменении границ зон с особыми условиями использования территорий от 03.02.2020 № б/н; постановление Правительства Российской Федерации "О порядке



ДОКУМЕНТ ПОДПИСАН
ЭЛЕКТРОННОЙ ПОДПИСЬЮ

Сертификат: 00BV056B7401CB38D2B3576ACDC8425108

Владелец: ФЕДЕРАЛЬНАЯ СЛУЖБА ГОСУДАРСТВЕННОЙ
РЕГИСТРАЦИИ, КАДАСТРА И КАРТОГРАФИИ
Действителен: с 27.06.2023 по 19.09.2024

полное наименование должности

инициалы, фамилия

Земельный участок

вид объекта недвижимости

Лист № 2 раздела 4.1

Всего листов раздела 4.1: 3

Всего разделов: 8

Всего листов выписки: 29

08.07.2024г. № КУВИ-001/2024-174971984

Кадастровый номер:

67:18:0060108:2503

установления охранных зон объектов электросетевого хозяйства и особых условий использования земельных участков, расположенных в границах таких зон" от 24.02.2009 № 160 выдан: Правительство РФ ; Содержание ограничения (обременения): В соответствии с Правилами установления охранных зон объектов электросетевого хозяйства и особых условий использования земельных участков, расположенных в границах таких зон (утв. постановлением Правительства РФ от 24 февраля 2009 г. N 160. 8. В охранных зонах запрещается осуществлять любые действия, которые могут нарушить безопасную работу объектов электросетевого хозяйства, в том числе привести к их повреждению или уничтожению, и (или) повлечь причинение вреда жизни, здоровью граждан и имуществу физических или юридических лиц, а также повлечь нанесение экологического ущерба и возникновение пожаров, в том числе: а) набрасывать на провода и опоры воздушных линий электропередачи посторонние предметы, а также подниматься на опоры воздушных линий электропередачи; б) размещать любые объекты и предметы (материалы) в пределах созданных в соответствии с требованиями нормативно-технических документов проходов и подъездов для доступа к объектам электросетевого хозяйства, а также проводить любые работы и возводить сооружения, которые могут препятствовать доступу к объектам электросетевого хозяйства, без создания необходимых для такого доступа проходов и подъездов; в) находиться в пределах огороженной территории и помещениях распределительных устройств и подстанций, открывать двери и люки распределительных устройств и подстанций, производить переключения и подключения в электрических сетях (указанное требование не распространяется на работников, занятых выполнением разрешенных в установленном порядке работ), разводить огонь в пределах охранных зон вводных и распределительных устройств, подстанций, воздушных линий электропередачи, а также в охранных зонах кабельных линий электропередачи; г) размещать свалки; д) производить работы ударными механизмами, сбрасывать тяжести массой свыше 5 тонн, производить сброс и слив едких и коррозионных веществ и горюче-смазочных материалов (в охранных зонах подземных кабельных линий электропередачи). 9. В охранных зонах, установленных для объектов электросетевого хозяйства напряжением свыше 1000 вольт, помимо действий, предусмотренных пунктом 8 настоящих Правил, запрещается: а) складировать или размещать хранилища любых, в том числе горюче-смазочных, материалов; б) размещать детские и спортивные площадки, стадионы, рынки, торговые точки, полевые станы, загоны для скота, гаражи и стоянки всех видов машин и механизмов, за исключением гаражей-стоянок автомобилей, принадлежащих физическим лицам, проводить любые мероприятия, связанные с большим скоплением людей, не занятых выполнением разрешенных в установленном порядке работ (в охранных зонах воздушных линий электропередачи); в) использовать (запускать) любые летательные аппараты, в том числе воздушных змеев, спортивные модели летательных аппаратов (в охранных зонах воздушных линий электропередачи); г) бросать якоря с судов и осуществлять их проход с отданными якорями, цепями, лотами, волокушами и тралами (в охранных зонах подводных кабельных линий электропередачи); д) осуществлять проход судов с поднятыми стрелами кранов и других механизмов (в охранных зонах воздушных линий электропередачи). 10. В пределах охранных зон без письменного решения о согласовании сетевых



ДОКУМЕНТ ПОДПИСАН
ЭЛЕКТРОННОЙ ПОДПИСЬЮ

Сертификат: 00BV056B7401CB38D2B3576ACDC8425108

Владелец: ФЕДЕРАЛЬНАЯ СЛУЖБА ГОСУДАРСТВЕННОЙ

РЕГИСТРАЦИИ, КАДАСТРА И КАРТОГРАФИИ

Действителен: с 27.06.2023 по 19.09.2024

полное наименование должности

инициалы, фамилия

Земельный участок			
вид объекта недвижимости			
Лист № 3 раздела 4.1	Всего листов раздела 4.1: 3	Всего разделов: 8	Всего листов выписки: 29
08.07.2024г. № КУВИ-001/2024-174971984			
Кадастровый номер:		67:18:0060108:2503	
		организаций юридическим и физическим лицам запрещаются: а) строительство, капитальный ремонт, реконструкция или снос зданий и сооружений; б) горные, взрывные, мелиоративные работы, в том числе связанные с временным затоплением земель; в) посадка и вырубка деревьев и кустарников; г) дноуглубительные, землечерпальные и погрузочно-разгрузочные работы, добыча рыбы, других водных животных и растений придонными орудиями лова, устройство водопоев, колка и заготовка льда (в охранных зонах подводных кабельных линий электропередачи); Реестровый номер границы: 67:18-6.1069; Вид объекта реестра границ: Зона с особыми условиями использования территории; Вид зоны по документу: Зона с особыми условиями использования территории - ВЛ 1003 ПС Одинцово; Тип зоны: Охранная зона инженерных коммуникаций	
67:18:0060108:2503/5	7761	вид ограничения (обременения): ограничения прав на земельный участок, предусмотренные статьей 56 Земельного кодекса Российской Федерации; Срок действия: не установлен; реквизиты документа-основания: документ, воспроизводящий сведения, содержащиеся в решении об установлении или изменении границ зон с особыми условиями использования территорий от 08.12.2020 № б/н; документ, содержащий необходимые для внесения в государственный кадастр недвижимости сведения об установлении или изменении территориальной зоны или зоны с особыми условиями использования территорий, либо об отмене установления такой зоны от 08.12.2020 № б/н; приказ от 13.01.2010 № 4 выдан: Министерство транспорта РФ; распоряжение от 20.11.2020 № 3557-р выдан: Министерство транспорта РФ Федеральное дорожное агентство (Росавтодор); Содержание ограничения (обременения): В соответствии с п. 2 Приказа Министерства транспорта Российской Федерации (Минтранс России) от 13 января 2010 г. № 4 "Об установлении и использовании придорожных полос автомобильных дорог федерального значения" в пределах придорожных полос автомобильных дорог федерального значения устанавливается особый режим использования земельных участков (частей земельных участков) в целях обеспечения требований безопасности дорожного движения, а также нормальных условий реконструкции, капитального ремонта, ремонта, содержания таких автомобильных дорог, их сохранности и с учетом перспектив их развития, который предусматривает, что в придорожных полосах федеральных автомобильных дорог общего пользования запрещается строительство капитальных сооружений, за исключением: объектов, предназначенных для обслуживания таких автомобильных дорог, их строительства, реконструкции, капитального ремонта, ремонта и содержания; объектов Государственной инспекции безопасности дорожного движения Министерства внутренних дел Российской Федерации; объектов дорожного сервиса, рекламных конструкций, информационных щитов и указателей; инженерных коммуникаций.; Реестровый номер границы: 67:18-6.2312; Вид объекта реестра границ: Зона с особыми условиями использования территории; Вид зоны по документу: Придорожные полосы автомобильной дороги общего пользования федерального значения Р-120 Орел - Брянск - Смоленск - граница с Республикой Белоруссия на участках км 340+601 - км 365+600, км 373+400 - км 406+877 в границах Смоленского района Смоленской области; Тип зоны: Придорожная полоса	



ДОКУМЕНТ ПОДПИСАН
ЭЛЕКТРОННОЙ ПОДПИСЬЮ

Сертификат: 00BV056B7401CB38D2B3576ACDC8425108

Владелец: ФЕДЕРАЛЬНАЯ СЛУЖБА ГОСУДАРСТВЕННОЙ
РЕГИСТРАЦИИ, КАДАСТРА И КАРТОГРАФИИ
Действителен: с 27.06.2023 по 19.09.2024

полное наименование должности

инициалы, фамилия

Выписка из Единого государственного реестра недвижимости об объекте недвижимости

Сведения о частях земельного участка

Земельный участок			
вид объекта недвижимости			

Лист № 1 раздела 4.2	Всего листов раздела 4.2: 5	Всего разделов: 8	Всего листов выписки: 29
----------------------	-----------------------------	-------------------	--------------------------

08.07.2024г. № КУВИ-001/2024-174971984

Кадастровый номер: 67:18:0060108:2503

Сведения о характерных точках границы части (частей) земельного участка

Учетный номер части: 67:18:0060108:2503/1

Система координат МСК-67

Номер точки	Координаты, м		Описание закрепления на местности	Средняя квадратичная погрешность определения координат характерных точек границ земельного участка, м
	X	Y		
1	2	3	4	5
1	452675.41	1226211.89	-	2.5
2	452641.51	1226205.02	-	2.5
3	452631.7	1226209.34	-	-
4	452674.95	1226217.5	-	-
1	452675.41	1226211.89	-	2.5
1	452352.47	1226316.67	-	2.5
2	452354.57	1226315.63	-	2.5
3	452355.61	1226317.73	-	2.5
4	452353.51	1226318.77	-	2.5
1	452352.47	1226316.67	-	2.5
1	452413.96	1226266.96	-	-
2	452336.87	1226305.22	-	-
3	452362.39	1226332.74	-	-
4	452448.43	1226290.04	-	-
5	452439.95	1226293.77	-	2.5
6	452431.71	1226285.27	-	2.5
1	452413.96	1226266.96	-	-



ДОКУМЕНТ ПОДПИСАН
ЭЛЕКТРОННОЙ ПОДПИСЬЮ

Сертификат: 00BV056B7401CB38D2B3576ACDC8425108

Владелец: ФЕДЕРАЛЬНАЯ СЛУЖБА ГОСУДАРСТВЕННОЙ
РЕГИСТРАЦИИ, КАДАСТРА И КАРТОГРАФИИ
Действителен: с 27.06.2023 по 19.09.2024

полное наименование должности		инициалы, фамилия
-------------------------------	--	-------------------

Земельный участок

вид объекта недвижимости

Лист № 2 раздела 4.2

Всего листов раздела 4.2: 5

Всего разделов: 8

Всего листов выписки: 29

08.07.2024г. № КУВИ-001/2024-174971984

Кадастровый номер:

67:18:0060108:2503

Сведения о характерных точках границы части (частей) земельного участка

Учетный номер части: 67:18:0060108:2503/2

Система координат МСК-67

Номер точки	Координаты, м		Описание закрепления на местности	Средняя квадратичная погрешность определения координат характерных точек границ земельного участка, м
	X	Y		
1	2	3	4	5
1	452675.41	1226211.89	-	2.5
2	452675.16	1226214.9	-	2.5
3	452636.75	1226207.11	-	2.5
4	452641.51	1226205.02	-	2.5
1	452675.41	1226211.89	-	2.5



ДОКУМЕНТ ПОДПИСАН
ЭЛЕКТРОННОЙ ПОДПИСЬЮ

Сертификат: 00ВВ056В7401СВ38D2В3576АСDС8425108

Владелец: ФЕДЕРАЛЬНАЯ СЛУЖБА ГОСУДАРСТВЕННОЙ
РЕГИСТРАЦИИ, КАДАСТРА И КАРТОГРАФИИ
Действителен: с 27.06.2023 по 19.09.2024

полное наименование должности

инициалы, фамилия

Земельный участок			
вид объекта недвижимости			
Лист № 3 раздела 4.2	Всего листов раздела 4.2: 5	Всего разделов: 8	Всего листов выписки: 29

08.07.2024г. № КУВИ-001/2024-174971984

Кадастровый номер: 67:18:0060108:2503

Сведения о характерных точках границы части (частей) земельного участка				
Учетный номер части: 67:18:0060108:2503/3				
Система координат МСК-67				
Номер точки	Координаты, м		Описание закрепления на местности	Средняя квадратичная погрешность определения координат характерных точек границ земельного участка, м
	X	Y		
1	2	3	4	5
1	452401.56	1226254.17	-	-
2	452326.34	1226293.85	-	-
3	452340.42	1226309.04	-	-
4	452416.06	1226269.12	-	-
1	452401.56	1226254.17	-	-



ДОКУМЕНТ ПОДПИСАН
ЭЛЕКТРОННОЙ ПОДПИСЬЮ

Сертификат: 00ВВ056В7401СВ38D2В3576АСDС8425108

Владелец: ФЕДЕРАЛЬНАЯ СЛУЖБА ГОСУДАРСТВЕННОЙ
РЕГИСТРАЦИИ, КАДАСТРА И КАРТОГРАФИИ
Действителен: с 27.06.2023 по 19.09.2024

полное наименование должности

инициалы, фамилия

Земельный участок

вид объекта недвижимости

Лист № 4 раздела 4.2

Всего листов раздела 4.2: 5

Всего разделов: 8

Всего листов выписки: 29

08.07.2024г. № КУВИ-001/2024-174971984

Кадастровый номер:

67:18:0060108:2503

Сведения о характерных точках границы части (частей) земельного участка

Учетный номер части: 67:18:0060108:2503/4

Система координат

Номер точки	Координаты, м		Описание закрепления на местности	Средняя квадратичная погрешность определения координат характерных точек границ земельного участка, м
	X	Y		
1	2	3	4	5
1	452340.42	1226309.04	-	-
2	452326.34	1226293.85	-	-
3	452401.56	1226254.17	-	-
4	452416.06	1226269.12	-	-
1	452340.42	1226309.04	-	-



ДОКУМЕНТ ПОДПИСАН
ЭЛЕКТРОННОЙ ПОДПИСЬЮ

Сертификат: 00ВВ056В7401СВ38D2В3576АСDС8425108

Владелец: ФЕДЕРАЛЬНАЯ СЛУЖБА ГОСУДАРСТВЕННОЙ

РЕГИСТРАЦИИ, КАДАСТРА И КАРТОГРАФИИ

Действителен: с 27.06.2023 по 19.09.2024

полное наименование должности

инициалы, фамилия

Земельный участок			
вид объекта недвижимости			
Лист № 5 раздела 4.2	Всего листов раздела 4.2: 5	Всего разделов: 8	Всего листов выписки: 29

08.07.2024г. № КУВИ-001/2024-174971984

Кадастровый номер: 67:18:0060108:2503

Сведения о характерных точках границы части (частей) земельного участка			
Учетный номер части: 67:18:0060108:2503/5			
Система координат			

Номер точки	Координаты, м		Описание закрепления на местности	Средняя квадратичная погрешность определения координат характерных точек границ земельного участка, м
	X	Y		
1	2	3	4	5
1	452371.45	1226342.51	-	-
2	452318.8	1226285.72	-	-
3	452393.16	1226245.5	-	-
4	452396.27	1226248.71	-	-
5	452431.71	1226285.27	-	-
6	452439.95	1226293.77	-	-
7	452610.45	1226218.7	-	-
8	452612.13	1226221.91	-	-
9	452427.48	1226312.2	-	-
1	452371.45	1226342.51	-	-
1	452354.57	1226315.63	-	-
2	452352.47	1226316.67	-	-
3	452353.51	1226318.77	-	-
4	452355.61	1226317.73	-	-
1	452354.57	1226315.63	-	-



ДОКУМЕНТ ПОДПИСАН
ЭЛЕКТРОННОЙ ПОДПИСЬЮ

Сертификат: 00ВВ056В7401СВ38D2В3576АСDС8425108

Владелец: ФЕДЕРАЛЬНАЯ СЛУЖБА ГОСУДАРСТВЕННОЙ

РЕГИСТРАЦИИ, КАДАСТРА И КАРТОГРАФИИ

Действителен: с 27.06.2023 по 19.09.2024

полное наименование должности

инициалы, фамилия