

Филиал публично-правовой компании "Роскадастр" по Смоленской области

полное наименование органа регистрации прав

Выписка из Единого государственного реестра недвижимости об объекте недвижимости

Сведения о характеристиках объекта недвижимости

На основании запроса от 05.04.2026, поступившего на рассмотрение 06.04.2026, сообщаем, что согласно записям Единого государственного реестра недвижимости:

Раздел 1 Лист 1

Земельный участок			
вид объекта недвижимости			

Лист № 1 раздела 1	Всего листов раздела 1: 4	Всего разделов: 8	Всего листов выписки: 17
--------------------	---------------------------	-------------------	--------------------------

06.04.2026г. № КУВИ-001/2026-46267950	
Кадастровый номер:	67:20:0030102:308
Номер кадастрового квартала:	67:20:0030102
Дата присвоения кадастрового номера:	26.11.2010

Ранее присвоенный государственный учетный номер:	данные отсутствуют
Местоположение:	Смоленская область, р-н. Темкинский, тер. сельское поселение Павловское, тер. АОЗТ "Ильинское"
Площадь:	209346 +/- 7249
Кадастровая стоимость, руб.:	517084.62
Кадастровые номера расположенных в пределах земельного участка объектов недвижимости:	67:20:0000000:285
Кадастровые номера объектов недвижимости, из которых образован объект недвижимости:	67:20:0000000:14
Кадастровые номера образованных объектов недвижимости:	67:20:0030102:578
Категория земель:	Земли сельскохозяйственного назначения
Виды разрешенного использования:	Для сельскохозяйственного использования
Сведения о кадастровом инженере:	Гриневич Роман Александрович, СНИЛС 114-186-216 28, договор на выполнение кадастровых работ от 20.01.2023 № 19/01-2-2022, дата завершения кадастровых работ: 31.05.2023
Сведения о лесах, водных объектах и об иных природных объектах, расположенных в пределах земельного участка:	данные отсутствуют
Сведения о том, что земельный участок полностью расположен в границах зоны с особыми условиями использования территории, территории объекта культурного наследия, сельскохозяйственного угодья в составе земель сельскохозяйственного назначения, публичного сервитута	данные отсутствуют

полное наименование должности	 <p align="center">ДОКУМЕНТ ПОДПИСАН ЭЛЕКТРОННОЙ ПОДПИСЬЮ</p> <p>Сертификат: 83997148184797998005552191040001978443</p> <p>Владелец: ПУБЛИЧНО-ПРАВОВАЯ КОМПАНИЯ РОСКАДАСТР</p> <p>Действителен: с 24.12.2025 по 19.03.2027</p>		инициалы, фамилия

Земельный участок			
вид объекта недвижимости			
Лист № 2 раздела 1	Всего листов раздела 1: 4	Всего разделов: 8	Всего листов выписки: 17
06.04.2026г. № КУВИ-001/2026-46267950			
Кадастровый номер:		67:20:0030102:308	
Сведения о том, что земельный участок расположен в границах особой экономической зоны, территории опережающего развития, зоны территориального развития в Российской Федерации, игорной зоны:		данные отсутствуют	
Сведения о том, что земельный участок расположен в границах особо охраняемой природной территории, Байкальской природной территории и ее экологических зон, лесопарковом зеленом поясе, охотничьего угодья, лесничества:		данные отсутствуют	
Сведения о расположении земельного участка и (или) расположенного на нем объекта недвижимости в границах территории, в отношении которой принято решение о резервировании земель для государственных или муниципальных нужд:		данные отсутствуют	

полное наименование должности	 <p>ДОКУМЕНТ ПОДПИСАН ЭЛЕКТРОННОЙ ПОДПИСЬЮ</p> <p>Сертификат: 83997148184797998005552191040001978443</p> <p>Владелец: ПУБЛИЧНО-ПРАВОВАЯ КОМПАНИЯ</p> <p>РОСКАДАСТР</p> <p>Действителен: с 24.12.2025 по 19.03.2027</p>	инициалы, фамилия

Земельный участок			
вид объекта недвижимости			
Лист № 3 раздела 1	Всего листов раздела 1: 4	Всего разделов: 8	Всего листов выписки: 17
06.04.2026г. № КУВИ-001/2026-46267950			
Кадастровый номер:		67:20:0030102:308	
Сведения о результатах проведения государственного земельного надзора:		<p>Мероприятие: Плановая проверка по государственному земельному надзору проведено: Управление Россельхознадзора по Брянской и Смоленской областям. Дата окончания проведения мероприятия по государственному земельному надзору: 31.05.2019 Результаты проведенного мероприятия: правонарушение выявлено. Вид выявленного правонарушения: Заращение участка сорной травянистой и древесно-кустарниковой растительностью, включая площадь нарушения: 686380, признаки выявленного правонарушения: . В ходе проведенного мероприятия оформлен Иной документ Номер: СМ-ЗН-044/19 Дата: 31.05.2019 Не устранено Мероприятие: Внеплановая проверка по государственному земельному надзору проведено: Управление Россельхознадзора по Брянской и Смоленской областям. Дата окончания проведения мероприятия по государственному земельному надзору: 22.06.2021 Результаты проведенного мероприятия: правонарушение не выявлено. В ходе проведенного мероприятия оформлен Иной документ Номер: № СМ-ЗН-042/21 Дата: 17.06.2021 Мероприятие: Внеплановая проверка по государственному земельному надзору проведено: Управление Россельхознадзора по Брянской, Смоленской и Калужской областям. Дата окончания проведения мероприятия по государственному земельному надзору: 17.06.2021 Результаты проведенного мероприятия: правонарушение выявлено. Вид выявленного правонарушения: нарушение выявлено, включая площадь нарушения: 686400, признаки выявленного правонарушения: Заращение участка сорной травянистой и древесно-кустарниковой растительностью не устранено. В ходе проведенного мероприятия оформлен Иной документ Номер: СМ-ЗН-0271-029/21 Дата: 17.06.2021 Не устранено Мероприятие: Внеплановая проверка по государственному земельному надзору проведено: Управление Россельхознадзора по Брянской, Смоленской и Калужской областям. Дата окончания проведения мероприятия по государственному земельному надзору: 22.10.2021 Результаты проведенного мероприятия: правонарушение выявлено. Вид выявленного правонарушения: правонарушение выявлено, включая площадь нарушения: 686300, признаки выявленного правонарушения: Заращение участка сорной травянистой и древесно-кустарниковой растительностью. В ходе проведенного мероприятия оформлен Иной документ Номер: СМ-ЗН-0271-055/21 Дата: 22.10.2021 Не устранено</p>	
Сведения о расположении земельного участка в границах территории, в отношении которой утвержден проект межевания территории:		данные отсутствуют	
Условный номер земельного участка:		данные отсутствуют	
Сведения о принятии акта и (или) заключении договора, предусматривающих предоставление в соответствии с земельным законодательством исполнительным органом государственным органом власти или органом местного самоуправления, находящегося в государственной или муниципальной собственности земельного участка для строительства наемного дома социального использования или наемного дома коммерческого использования:		данные отсутствуют	




ДОКУМЕНТ ПОДПИСАН
ЭЛЕКТРОННОЙ ПОДПИСЬЮ

Сертификат: 83997148184797998005552191040001978443
Владелец: ПУБЛИЧНО-ПРАВОВАЯ КОМПАНИЯ
РОСКАДАСТР
Действителен: с 24.12.2025 по 19.03.2027

полное наименование должности

инициалы, фамилия

Земельный участок			
вид объекта недвижимости			
Лист № 4 раздела 1	Всего листов раздела 1: 4	Всего разделов: 8	Всего листов выписки: 17
06.04.2026г. № КУВИ-001/2026-46267950			
Кадастровый номер:		67:20:0030102:308	
Сведения о том, что земельный участок или земельные участки образованы на основании решения об изъятии земельного участка и (или) расположенного на нем объекта недвижимости для государственных или муниципальных нужд:		данные отсутствуют	
Сведения о том, что земельный участок образован из земель или земельного участка, государственная собственность на которые не разграничена:		данные отсутствуют	
Сведения о наличии земельного спора о местоположении границ земельных участков:		данные отсутствуют	
Статус записи об объекте недвижимости:		Сведения об объекте недвижимости имеют статус "актуальные"	
Особые отметки:		Для данного земельного участка обеспечен доступ посредством земельного участка (земельных участков) с кадастровым номером (кадастровыми номерами): Земли общего пользования. Сведения об ограничениях права на объект недвижимости, обременениях данного объекта, не зарегистрированных в реестре прав, ограничений прав и обременений недвижимого имущества: вид ограничения (обременения): ограничения прав на земельный участок, предусмотренные статьей 56 Земельного кодекса Российской Федерации; срок действия: с 23.11.2016; реквизиты документа-основания: распоряжение от 08.08.2013 № 1248-р/адм выдан: Администрация Смоленской области.	
Получатель выписки:		Государственная корпорация "Агентство по страхованию вкладов"	

полное наименование должности	 <p>ДОКУМЕНТ ПОДПИСАН ЭЛЕКТРОННОЙ ПОДПИСЬЮ</p> <p>Сертификат: 83997148184797998005552191040001978443</p> <p>Владелец: ПУБЛИЧНО-ПРАВОВАЯ КОМПАНИЯ РОСКАДАСТР</p> <p>Действителен: с 24.12.2025 по 19.03.2027</p>	инициалы, фамилия

Выписка из Единого государственного реестра недвижимости об объекте недвижимости
Сведения о зарегистрированных правах

Земельный участок			
вид объекта недвижимости			
Лист № 1 раздела 2		Всего листов раздела 2: 2	Всего разделов: 8
Всего листов выписки: 17			
06.04.2026г. № КУВИ-001/2026-46267950			
Кадастровый номер:		67:20:0030102:308	
1	Правообладатель (правообладатели):	1.1	Акционерный Коммерческий Банк "Банк на Красных воротах", ИНН: 7708005552, ОГРН: 1027739045025
	Сведения о возможности предоставления третьим лицам персональных данных физического лица:	1.1.1	данные отсутствуют
2	Вид, номер, дата и время государственной регистрации права:	2.1	Собственность 67:20:0030102:308-67/217/2022-7 16.11.2022 15:39:27
3	Сведения об осуществлении государственной регистрации сделки, права без необходимого в силу закона согласия третьего лица, органа:	3.1	данные отсутствуют
4	Ограничение прав и обременение объекта недвижимости:	не зарегистрировано	
5	Договоры участия в долевом строительстве:	не зарегистрировано	
6	Заявленные в судебном порядке права требования:	данные отсутствуют	
7	Сведения о возможности предоставления третьим лицам персональных данных физического лица	данные отсутствуют	
8	Сведения о возражении в отношении зарегистрированного права:	данные отсутствуют	
9	Сведения о наличии решения об изъятии объекта недвижимости для государственных и муниципальных нужд:	данные отсутствуют	
10	Сведения о невозможности государственной регистрации без личного участия правообладателя или его законного представителя:	данные отсутствуют	
11	Правопритязания и сведения о наличии поступивших, но не рассмотренных заявлений о проведении государственной регистрации права (перехода, прекращения права), ограничения права или обременения объекта недвижимости, сделки в отношении объекта недвижимости:	отсутствуют	

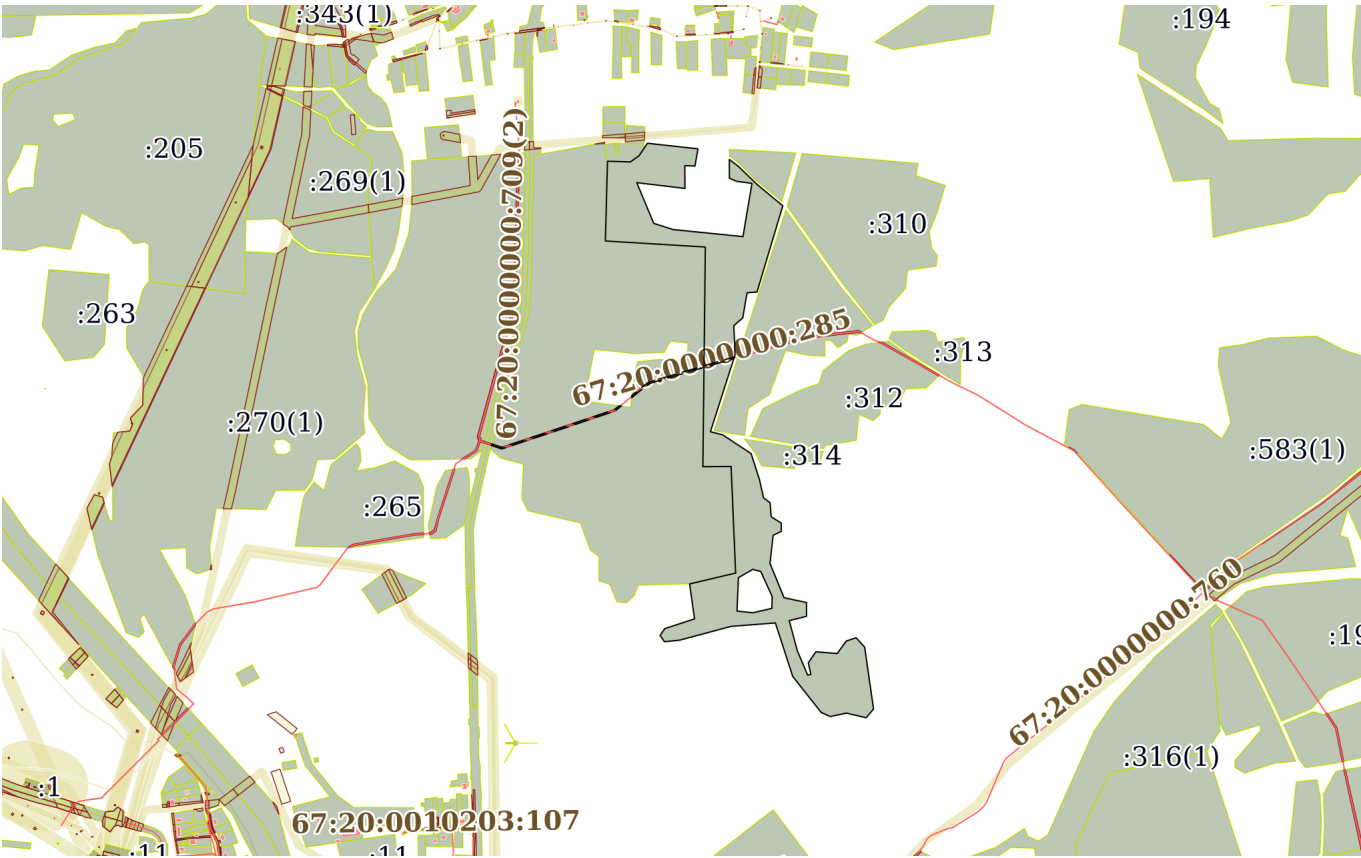
полное наименование должности	 <div>ДОКУМЕНТ ПОДПИСАН ЭЛЕКТРОННОЙ ПОДПИСЬЮ</div> <div>Сертификат: 83997148184797998005552191040001978443</div> <div>Владелец: ПУБЛИЧНО-ПРАВОВАЯ КОМПАНИЯ</div> <div>РОСКАДАСТР</div> <div>Действителен: с 24.12.2025 по 19.03.2027</div>	инициалы, фамилия

Земельный участок			
вид объекта недвижимости			
Лист № 2 раздела 2	Всего листов раздела 2: 2	Всего разделов: 8	Всего листов выписки: 17
06.04.2026г. № КУВИ-001/2026-46267950			
Кадастровый номер:		67:20:0030102:308	
11	Сведения о невозможности государственной регистрации перехода, прекращения, ограничения права на земельный участок из земель сельскохозяйственного назначения:	данные отсутствуют	

полное наименование должности	 <p>ДОКУМЕНТ ПОДПИСАН ЭЛЕКТРОННОЙ ПОДПИСЬЮ</p> <p>Сертификат: 83997148184797998005552191040001978443</p> <p>Владелец: ПУБЛИЧНО-ПРАВОВАЯ КОМПАНИЯ РОСКАДАСТР</p> <p>Действителен: с 24.12.2025 по 19.03.2027</p>		инициалы, фамилия

Выписка из Единого государственного реестра недвижимости об объекте недвижимости
Описание местоположения земельного участка

Земельный участок			
вид объекта недвижимости			
Лист № 1 раздела 3	Всего листов раздела 3: 1	Всего разделов: 8	Всего листов выписки: 17
06.04.2026г. № КУВИ-001/2026-46267950			
Кадастровый номер:		67:20:0030102:308	

План (чертеж, схема) земельного участка			
			
Масштаб 1:20000	Условные обозначения:		

полное наименование должности		инициалы, фамилия	



ДОКУМЕНТ ПОДПИСАН
ЭЛЕКТРОННОЙ ПОДПИСЬЮ

Сертификат: 83997148184797998005552191040001978443
Владелец: ПУБЛИЧНО-ПРАВОВАЯ КОМПАНИЯ
РОСКАДАСТР
Действителен: с 24.12.2025 по 19.03.2027

Выписка из Единого государственного реестра недвижимости об объекте недвижимости
Описание местоположения земельного участка

Земельный участок			
вид объекта недвижимости			
Лист № 1 раздела 3.1	Всего листов раздела 3.1: 4	Всего разделов: 8	Всего листов выписки: 17
06.04.2026г. № КУВИ-001/2026-46267950			
Кадастровый номер:		67:20:0030102:308	

Описание местоположения границ земельного участка							
№ п/п	Номер точки		Дирекционный угол	Горизонтальное проложение, м	Описание закрепления на местности	Кадастровые номера смежных участков	Сведения об адресах правообладателей смежных земельных участков
	начальн ая	конечн ая					
1	2	3	4	5	6	7	8
1	1.1.1	1.1.2	91°51.1´	61.28	данные отсутствуют	67:20:0030102:373(1)	данные отсутствуют
2	1.1.2	1.1.3	54°47.9´	28.59	данные отсутствуют	67:20:0030102:373(1)	данные отсутствуют
3	1.1.3	1.1.4	33°56.3´	40.43	данные отсутствуют	67:20:0030102:373(1)	данные отсутствуют
4	1.1.4	1.1.5	96°19.4´	136.19	данные отсутствуют	данные отсутствуют	данные отсутствуют
5	1.1.5	1.1.6	189°57.7´	46.7	данные отсутствуют	данные отсутствуют	данные отсутствуют
6	1.1.6	1.1.7	272°4.1´	27.15	данные отсутствуют	данные отсутствуют	данные отсутствуют
7	1.1.7	1.1.8	179°39.2´	61.1	данные отсутствуют	данные отсутствуют	данные отсутствуют
8	1.1.8	1.1.9	276°49.6´	130.08	данные отсутствуют	данные отсутствуют	данные отсутствуют
9	1.1.9	1.1.10	157°23.5´	118.25	данные отсутствуют	данные отсутствуют	данные отсутствуют
10	1.1.10	1.1.11	107°44.6´	54.44	данные отсутствуют	данные отсутствуют	данные отсутствуют
11	1.1.11	1.1.12	95°45.4´	188.36	данные отсутствуют	данные отсутствуют	данные отсутствуют
12	1.1.12	1.1.13	9°25.3´	60.9	данные отсутствуют	данные отсутствуют	данные отсутствуют
13	1.1.13	1.1.14	9°42.8´	83.68	данные отсутствуют	данные отсутствуют	данные отсутствуют
14	1.1.14	1.1.15	277°57.0´	42.66	данные отсутствуют	данные отсутствуют	данные отсутствуют
15	1.1.15	1.1.16	293°58.8´	20.03	данные отсутствуют	данные отсутствуют	данные отсутствуют
16	1.1.16	1.1.17	359°44.9´	50.19	данные отсутствуют	данные отсутствуют	данные отсутствуют
17	1.1.17	1.1.18	127°12.2´	29.97	данные отсутствуют	67:20:0030102:309	адрес отсутствует; 143180, Московская обл, местечко Благодать, д. 7
18	1.1.18	1.1.19	133°57.0´	72.58	данные отсутствуют	67:20:0030102:309	адрес отсутствует; 143180, Московская обл, местечко Благодать, д. 7
19	1.1.19	1.1.20	129°35.8´	87.26	данные отсутствуют	67:20:0030102:309	адрес отсутствует; 143180, Московская обл, местечко Благодать, д. 7

полное наименование должности	<div><div>ДОКУМЕНТ ПОДПИСАН ЭЛЕКТРОННОЙ ПОДПИСЬЮ Сертификат: 83997148184797998005552191040001978443 Владелец: ПУБЛИЧНО-ПРАВОВАЯ КОМПАНИЯ РОСКАДАСТР Действителен: с 24.12.2025 по 19.03.2027</div></div>	инициалы, фамилия

Земельный участок							
вид объекта недвижимости							
Лист № 2 раздела 3.1			Всего листов раздела 3.1: 4		Всего разделов: 8		Всего листов выписки: 17
06.04.2026г. № КУВИ-001/2026-46267950							
Кадастровый номер:				67:20:0030102:308			
20	1.1.20	1.1.21	196°38.0`	241.32	данные отсутствуют	67:20:0030102:311	адрес отсутствует; 143180, Московская обл, г. Звенигород, м. Благодать, д. 7
21	1.1.21	1.1.22	265°23.1`	26.85	данные отсутствуют	данные отсутствуют	данные отсутствуют
22	1.1.22	1.1.23	189°41.9`	68.39	данные отсутствуют	данные отсутствуют	данные отсутствуют
23	1.1.23	1.1.24	229°3.1`	31.72	данные отсутствуют	данные отсутствуют	данные отсутствуют
24	1.1.24	1.1.25	177°31.9`	77.98	данные отсутствуют	данные отсутствуют	данные отсутствуют
25	1.1.25	1.1.26	197°44.3`	216.73	данные отсутствуют	67:20:0030102:311	адрес отсутствует; 143180, Московская обл, г. Звенигород, м. Благодать, д. 7
26	1.1.26	1.1.27	104°9.6`	33.68	данные отсутствуют	67:20:0030102:311	адрес отсутствует; 143180, Московская обл, г. Звенигород, м. Благодать, д. 7
27	1.1.27	1.1.28	123°27.3`	91.75	данные отсутствуют	данные отсутствуют	данные отсутствуют
28	1.1.28	1.1.29	162°19.1`	73.75	данные отсутствуют	данные отсутствуют	данные отсутствуют
29	1.1.28	1.1.28			данные отсутствуют	67:20:0030102:314	адрес отсутствует; 143180, Московская обл, г. Звенигород, м. Благодать, д. 7
30	1.1.29	1.1.30	167°21.5`	49.49	данные отсутствуют	данные отсутствуют	данные отсутствуют
31	1.1.30	1.1.31	126°31.6`	21.74	данные отсутствуют	данные отсутствуют	данные отсутствуют
32	1.1.31	1.1.32	175°31.6`	37.83	данные отсутствуют	данные отсутствуют	данные отсутствуют
33	1.1.32	1.1.33	122°13.0`	31.93	данные отсутствуют	данные отсутствуют	данные отсутствуют
34	1.1.33	1.1.34	180°23.0`	22.45	данные отсутствуют	данные отсутствуют	данные отсутствуют
35	1.1.34	1.1.35	244°33.5`	23.93	данные отсутствуют	данные отсутствуют	данные отсутствуют
36	1.1.35	1.1.36	186°25.9`	75.8	данные отсутствуют	данные отсутствуют	данные отсутствуют
37	1.1.36	1.1.37	157°42.5`	99.44	данные отсутствуют	данные отсутствуют	данные отсутствуют
38	1.1.37	1.1.38	102°5.9`	61.5	данные отсутствуют	данные отсутствуют	данные отсутствуют
39	1.1.38	1.1.39	179°59.1`	36.99	данные отсутствуют	данные отсутствуют	данные отсутствуют
40	1.1.39	1.1.40	255°53.5`	47.67	данные отсутствуют	данные отсутствуют	данные отсутствуют
41	1.1.40	1.1.41	164°57.2`	84.01	данные отсутствуют	данные отсутствуют	данные отсутствуют
42	1.1.41	1.1.42	156°59.6`	70.33	данные отсутствуют	данные отсутствуют	данные отсутствуют
43	1.1.42	1.1.43	79°59.9`	8.93	данные отсутствуют	данные отсутствуют	данные отсутствуют
44	1.1.43	1.1.44	347°17.8`	31.7	данные отсутствуют	данные отсутствуют	данные отсутствуют
45	1.1.44	1.1.45	33°56.2`	36.08	данные отсутствуют	данные отсутствуют	данные отсутствуют
46	1.1.45	1.1.46	94°48.1`	57.47	данные отсутствуют	данные отсутствуют	данные отсутствуют



ДОКУМЕНТ ПОДПИСАН
ЭЛЕКТРОННОЙ ПОДПИСЬЮ

Сертификат: 83997148184797998005552191040001978443
Владелец: ПУБЛИЧНО-ПРАВОВАЯ КОМПАНИЯ
РОСКАДАСТР
Действителен: с 24.12.2025 по 19.03.2027

полное наименование должности

инициалы, фамилия

Земельный участок			
вид объекта недвижимости			

Лист № 3 раздела 3.1	Всего листов раздела 3.1: 4	Всего разделов: 8	Всего листов выписки: 17
----------------------	-----------------------------	-------------------	--------------------------

06.04.2026г. № КУВИ-001/2026-46267950

Кадастровый номер: 67:20:0030102:308

1	2	3	4	5	6	7	8
47	1.1.46	1.1.47	35°57.9'	41.43	данные отсутствуют	данные отсутствуют	данные отсутствуют
48	1.1.47	1.1.48	71°5.5'	27.9	данные отсутствуют	данные отсутствуют	данные отсутствуют
49	1.1.48	1.1.49	137°54.6'	34.4	данные отсутствуют	данные отсутствуют	данные отсутствуют
50	1.1.49	1.1.50	171°51.5'	167.44	данные отсутствуют	данные отсутствуют	данные отсутствуют
51	1.1.50	1.1.51	220°21.0'	30.7	данные отсутствуют	данные отсутствуют	данные отсутствуют
52	1.1.51	1.1.52	283°9.6'	54.42	данные отсутствуют	данные отсутствуют	данные отсутствуют
53	1.1.52	1.1.53	257°55.6'	44.18	данные отсутствуют	данные отсутствуют	данные отсутствуют
54	1.1.53	1.1.54	294°13.1'	26.55	данные отсутствуют	данные отсутствуют	данные отсутствуют
55	1.1.54	1.1.55	321°42.9'	123.25	данные отсутствуют	данные отсутствуют	данные отсутствуют
56	1.1.55	1.1.56	342°1.9'	150.8	данные отсутствуют	данные отсутствуют	данные отсутствуют
57	1.1.56	1.1.57	265°32.9'	118.92	данные отсутствуют	данные отсутствуют	данные отсутствуют
58	1.1.57	1.1.58	254°59.5'	141.95	данные отсутствуют	данные отсутствуют	данные отсутствуют
59	1.1.58	1.1.59	263°45.6'	41.77	данные отсутствуют	данные отсутствуют	данные отсутствуют
60	1.1.59	1.1.60	324°58.3'	20.66	данные отсутствуют	данные отсутствуют	данные отсутствуют
61	1.1.60	1.1.61	34°13.6'	22.21	данные отсутствуют	данные отсутствуют	данные отсутствуют
62	1.1.61	1.1.62	71°54.1'	83.95	данные отсутствуют	данные отсутствуют	данные отсутствуют
63	1.1.62	1.1.63	352°0.5'	94.67	данные отсутствуют	данные отсутствуют	данные отсутствуют
64	1.1.63	1.1.64	76°42.1'	126.77	данные отсутствуют	67:20:0030102:578(1)	143180, обл. Московская, г. Звенигород, м. Благодать, д. 7
65	1.1.64	1.1.65	357°33.5'	286.17	данные отсутствуют	67:20:0030102:578(1)	143180, обл. Московская, г. Звенигород, м. Благодать, д. 7
66	1.1.65	1.1.66	269°22.3'	75.62	данные отсутствуют	67:20:0030102:578(1)	143180, обл. Московская, г. Звенигород, м. Благодать, д. 7
67	1.1.66	1.1.67	0°38.5'	589.18	данные отсутствуют	67:20:0030102:578(1)	143180, обл. Московская, г. Звенигород, м. Благодать, д. 7
68	1.1.67	1.1.68	273°29.3'	268.45	данные отсутствуют	67:20:0030102:578(1)	143180, обл. Московская, г. Звенигород, м. Благодать, д. 7
69	1.1.68	1.1.1	1°30.9'	214.05	данные отсутствуют	67:20:0030102:578(1)	143180, обл. Московская, г. Звенигород, м. Благодать, д. 7
70	1.2.69	1.2.70	76°55.7'	51.69	данные отсутствуют	данные отсутствуют	данные отсутствуют



ДОКУМЕНТ ПОДПИСАН
ЭЛЕКТРОННОЙ ПОДПИСЬЮ

Сертификат: 83997148184797998005552191040001978443
Владелец: ПУБЛИЧНО-ПРАВОВАЯ КОМПАНИЯ
РОСКАДАСТР
Действителен: с 24.12.2025 по 19.03.2027

полное наименование должности

инициалы, фамилия

Земельный участок			
вид объекта недвижимости			
Лист № 4 раздела 3.1	Всего листов раздела 3.1: 4	Всего разделов: 8	Всего листов выписки: 17

06.04.2026г. № КУВИ-001/2026-46267950

Кадастровый номер: 67:20:0030102:308

1	2	3	4	5	6	7	8
71	1.2.70	1.2.71	1°51.0`	31.29	данные отсутствуют	данные отсутствуют	данные отсутствуют
72	1.2.71	1.2.72	335°35.5`	74.19	данные отсутствуют	данные отсутствуют	данные отсутствуют
73	1.2.72	1.2.73	284°59.5`	22.27	данные отсутствуют	данные отсутствуют	данные отсутствуют
74	1.2.73	1.2.74	240°0.3`	44.41	данные отсутствуют	данные отсутствуют	данные отсутствуют
75	1.2.74	1.2.75	182°25.0`	89.86	данные отсутствуют	данные отсутствуют	данные отсутствуют
76	1.2.75	1.2.69	95°42.2`	43.27	данные отсутствуют	данные отсутствуют	данные отсутствуют



ДОКУМЕНТ ПОДПИСАН
ЭЛЕКТРОННОЙ ПОДПИСЬЮ

Сертификат: 83997148184797998005552191040001978443
Владелец: ПУБЛИЧНО-ПРАВОВАЯ КОМПАНИЯ
РОСКАДАСТР
Действителен: с 24.12.2025 по 19.03.2027

полное наименование должности

инициалы, фамилия

Выписка из Единого государственного реестра недвижимости об объекте недвижимости
Описание местоположения земельного участка

Земельный участок			
вид объекта недвижимости			
Лист № 1 раздела 3.2	Всего листов раздела 3.2: 3	Всего разделов: 8	Всего листов выписки: 17
06.04.2026г. № КУВИ-001/2026-46267950			
Кадастровый номер:		67:20:0030102:308	

Сведения о характерных точках границы земельного участка				
Система координат МСК-67, зона 2				
Номер точки	Координаты, м		Описание закрепления на местности	Средняя квадратичная погрешность определения координат характерных точек границ земельного участка, м
	X	Y		
1	2	3	4	5
1	496572.36	2220468.52	-	7.5
2	496570.38	2220529.77	-	7.5
3	496586.86	2220553.13	-	7.5
4	496620.4	2220575.7	-	7.5
5	496605.4	2220711.06	-	7.5
6	496559.4	2220702.98	-	7.5
7	496560.38	2220675.85	-	7.5
8	496499.28	2220676.22	-	7.5
9	496514.74	2220547.06	-	7.5
10	496405.58	2220592.52	-	7.5
11	496388.99	2220644.37	-	7.5
12	496370.1	2220831.78	-	7.5
13	496430.18	2220841.75	-	7.5
14	496512.66	2220855.87	-	7.5
15	496518.56	2220813.62	-	7.5
16	496526.7	2220795.32	-	7.5
17	496576.89	2220795.1	-	7.5
18	496558.77	2220818.97	-	7.5
19	496508.4	2220871.22	-	7.5
20	496452.78	2220938.46	-	7.5
21	496221.56	2220869.38	-	7.5
22	496219.4	2220842.62	-	7.5

полное наименование должности	<div><div>ДОКУМЕНТ ПОДПИСАН ЭЛЕКТРОННОЙ ПОДПИСЬЮ</div><div>Сертификат: 83997148184797998005552191040001978443</div><div>Владелец: ПУБЛИЧНО-ПРАВОВАЯ КОМПАНИЯ</div><div>РОСКАДАСТР</div><div>Действителен: с 24.12.2025 по 19.03.2027</div></div>	инициалы, фамилия

Земельный участок			
вид объекта недвижимости			

Лист № 2 раздела 3.2	Всего листов раздела 3.2: 3	Всего разделов: 8	Всего листов выписки: 17
----------------------	-----------------------------	-------------------	--------------------------

06.04.2026г. № КУВИ-001/2026-46267950

Кадастровый номер: 67:20:0030102:308

1	2	3	4	5
23	496151.99	2220831.1	-	7.5
24	496131.2	2220807.14	-	7.5
25	496053.29	2220810.5	-	7.5
26	495846.86	2220744.47	-	7.5
27	495838.62	2220777.13	-	7.5
28	495788.04	2220853.68	-	7.5
29	495717.77	2220876.08	-	7.5
30	495669.48	2220886.91	-	7.5
31	495656.54	2220904.38	-	7.5
32	495618.83	2220907.33	-	7.5
33	495601.81	2220934.34	-	7.5
34	495579.36	2220934.19	-	7.5
35	495569.08	2220912.58	-	7.5
36	495493.76	2220904.09	-	7.5
37	495401.75	2220941.81	-	7.5
38	495388.86	2221001.94	-	7.5
39	495351.87	2221001.95	-	7.5
40	495340.25	2220955.72	-	7.5
41	495259.12	2220977.53	-	7.5
42	495194.38	2221005.02	-	7.5
43	495195.93	2221013.81	-	7.5
44	495226.85	2221006.84	-	7.5
45	495256.78	2221026.98	-	7.5
46	495251.97	2221084.25	-	7.5
47	495285.5	2221108.58	-	7.5
48	495294.54	2221134.97	-	7.5
49	495269.01	2221158.03	-	7.5
50	495103.26	2221181.74	-	7.5
51	495079.86	2221161.86	-	7.5



ДОКУМЕНТ ПОДПИСАН
ЭЛЕКТРОННОЙ ПОДПИСЬЮ

Сертификат: 83997148184797998005552191040001978443
Владелец: ПУБЛИЧНО-ПРАВОВАЯ КОМПАНИЯ
РОСКАДАСТР
Действителен: с 24.12.2025 по 19.03.2027

полное наименование должности

инициалы, фамилия

Земельный участок			
вид объекта недвижимости			

Лист № 3 раздела 3.2	Всего листов раздела 3.2: 3	Всего разделов: 8	Всего листов выписки: 17
----------------------	-----------------------------	-------------------	--------------------------

06.04.2026г. № КУВИ-001/2026-46267950

Кадастровый номер: 67:20:0030102:308

1	2	3	4	5
52	495092.25	2221108.87	-	7.5
53	495083.01	2221065.67	-	7.5
54	495093.9	2221041.46	-	7.5
55	495190.64	2220965.1	-	7.5
56	495334.09	2220918.58	-	7.5
57	495324.86	2220800.02	-	7.5
58	495288.1	2220662.91	-	7.5
59	495283.56	2220621.39	-	7.5
60	495300.48	2220609.53	-	7.5
61	495318.84	2220622.02	-	7.5
62	495344.92	2220701.82	-	7.5
63	495438.67	2220688.66	-	7.5
64	495467.83	2220812.03	-	-
65	495753.74	2220799.84	-	-
66	495752.91	2220724.22	-	-
67	496342.05	2220730.81	-	-
68	496358.38	2220462.86	-	-
1	496572.36	2220468.52	-	7.5
1	495361.46	2220858.8	-	7.5
2	495373.15	2220909.15	-	7.5
3	495404.42	2220910.16	-	7.5
4	495471.98	2220879.5	-	7.5
5	495477.74	2220857.99	-	7.5
6	495455.54	2220819.53	-	7.5
7	495365.76	2220815.74	-	7.5
1	495361.46	2220858.8	-	7.5



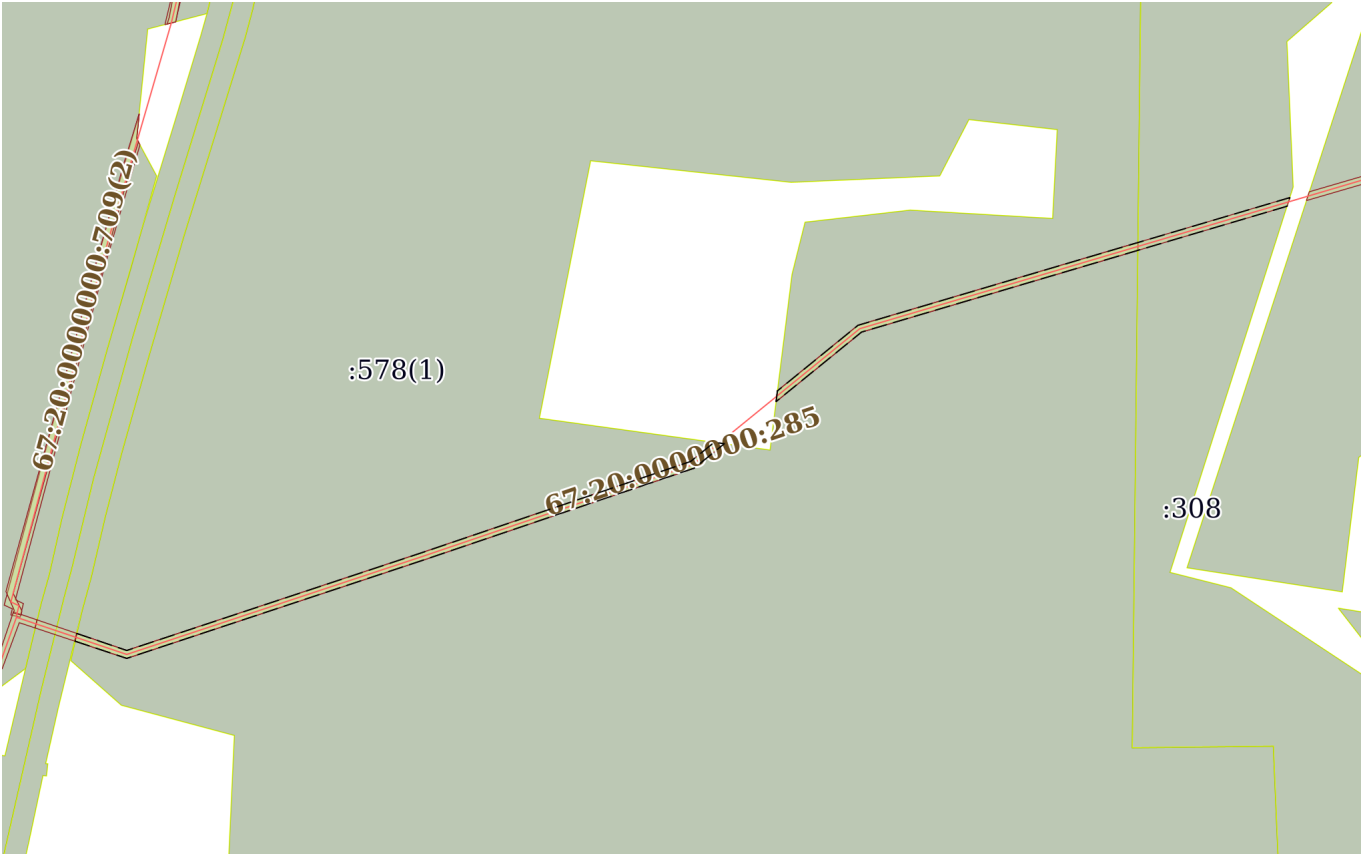
ДОКУМЕНТ ПОДПИСАН
ЭЛЕКТРОННОЙ ПОДПИСЬЮ

Сертификат: 83997148184797998005552191040001978443
Владелец: ПУБЛИЧНО-ПРАВОВАЯ КОМПАНИЯ
РОСКАДАСТР
Действителен: с 24.12.2025 по 19.03.2027

полное наименование должности

инициалы, фамилия

Выписка из Единого государственного реестра недвижимости об объекте недвижимости
Сведения о частях земельного участка

Земельный участок			
вид объекта недвижимости			
Лист № 1 раздела 4	Всего листов раздела 4: 1	Всего разделов: 8	Всего листов выписки: 17
06.04.2026г. № КУВИ-001/2026-46267950			
Кадастровый номер:		67:20:0030102:308	
План (чертеж, схема) части земельного участка		Учетный номер части: 67:20:0030102:308/1	
			
Масштаб 1:4000		Условные обозначения:	

полное наименование должности		ДОКУМЕНТ ПОДПИСАН	
		ЭЛЕКТРОННОЙ ПОДПИСЬЮ	
		Сертификат: 83997148184797998005552191040001978443	
		Владелец: ПУБЛИЧНО-ПРАВОВАЯ КОМПАНИЯ РОСКАДАСТР Действителен: с 24.12.2025 по 19.03.2027	
		инициалы, фамилия	

Выписка из Единого государственного реестра недвижимости об объекте недвижимости
Сведения о частях земельного участка

Земельный участок			
вид объекта недвижимости			
Лист № 1 раздела 4.1	Всего листов раздела 4.1: 1	Всего разделов: 8	Всего листов выписки: 17
06.04.2026г. № КУВИ-001/2026-46267950			
Кадастровый номер:		67:20:0030102:308	
Учетный номер части	Площадь, м2	Содержание ограничения в использовании или ограничения права на объект недвижимости или обременения объекта недвижимости	
1	2	3	
67:20:0030102:308/1	2658	вид ограничения (обременения): ограничения прав на земельный участок, предусмотренные статьей 56 Земельного кодекса Российской Федерации; Срок действия: не установлен; реквизиты документа-основания: распоряжение от 08.08.2013 № 1248-р/адм выдан: Администрация Смоленской области; Содержание ограничения (обременения): Условия использования определены в соответствии с правилами охраны газораспределительных сетей, утвержденными постановлением Правительства Российской Федерации от 20.11.2000 №878; Реестровый номер границы: 67.20.2.7	

полное наименование должности	<div><div>ДОКУМЕНТ ПОДПИСАН ЭЛЕКТРОННОЙ ПОДПИСЬЮ</div><div>Сертификат: 83997148184797998005552191040001978443 Владелец: ПУБЛИЧНО-ПРАВОВАЯ КОМПАНИЯ РОСКАДАСТР Действителен: с 24.12.2025 по 19.03.2027</div></div>	инициалы, фамилия

Выписка из Единого государственного реестра недвижимости об объекте недвижимости
Сведения о частях земельного участка

Земельный участок			
вид объекта недвижимости			
Лист № 1 раздела 4.2	Всего листов раздела 4.2: 1	Всего разделов: 8	Всего листов выписки: 17
06.04.2026г. № КУВИ-001/2026-46267950			
Кадастровый номер:		67:20:0030102:308	

Сведения о характерных точках границы части (частей) земельного участка				
Учетный номер части: 67:20:0030102:308/1				
Система координат МСК 67				
Номер точки	Координаты, м		Описание закрепления на местности	Средняя квадратичная погрешность определения координат характерных точек границ земельного участка, м
	X	Y		
1	2	3	4	5
1	495809.97	2220157.46	-	-
2	495800.78	2220185.1	-	-
3	495853.52	2220344.37	-	-
4	495902.71	2220489.42	-	-
5	495915.78	2220505.49	-	-
6	495916.52	2220500.07	-	-
7	495906.27	2220487.46	-	-
8	495857.31	2220343.1	-	-
9	495805	2220185.12	-	-
10	495814.09	2220158.4	-	-
1	495809.97	2220157.46	-	-
1	495944.07	2220533.96	-	-
2	495938.33	2220533.24	-	-
3	495975.58	2220579.06	-	-
4	496043	2220807.21	-	-
5	496047.6	2220808.68	-	-
6	495979.19	2220577.16	-	-
1	495944.07	2220533.96	-	-

полное наименование должности		 <div>ДОКУМЕНТ ПОДПИСАН ЭЛЕКТРОННОЙ ПОДПИСЬЮ</div> <div>Сертификат: 83997148184797998005552191040001978443</div> <div>Владелец: ПУБЛИЧНО-ПРАВОВАЯ КОМПАНИЯ</div> <div>РОСКАДАСТР</div> <div>Действителен: с 24.12.2025 по 19.03.2027</div>	инициалы, фамилия