

Филиал публично-правовой компании "Роскадастр" по Смоленской области  
полное наименование органа регистрации прав  
Выписка из Единого государственного реестра недвижимости об объекте недвижимости



Сведения о характеристиках объекта недвижимости

На основании запроса от 05.04.2026, поступившего на рассмотрение 06.04.2026, сообщаем, что согласно записям Единого государственного реестра недвижимости:

Раздел 1 Лист 1

Земельный участок			
вид объекта недвижимости			

Лист № 1 раздела 1	Всего листов раздела 1: 3	Всего разделов: 5	Всего листов выписки: 9
--------------------	---------------------------	-------------------	-------------------------

06.04.2026г. № КУВИ-001/2026-46269457	
Кадастровый номер:	67:20:0030102:333
Номер кадастрового квартала:	67:20:0030102
Дата присвоения кадастрового номера:	26.11.2010

Ранее присвоенный государственный учетный номер:	данные отсутствуют
Местоположение:	Местоположение установлено относительно ориентира, расположенного за пределами участка. Ориентир д.Павловское. Участок находится примерно в 1300 м, по направлению на юго-запад от ориентира. Почтовый адрес ориентира: Смоленская область, р-н. Темкинский, тер. сельское поселение Павловское, тер. АОЗТ "Ильинское".
Площадь:	31455 +/- 1552
Кадастровая стоимость, руб.:	77693.85
Кадастровые номера расположенных в пределах земельного участка объектов недвижимости:	данные отсутствуют
Кадастровые номера объектов недвижимости, из которых образован объект недвижимости:	67:20:0000000:14
Кадастровые номера образованных объектов недвижимости:	данные отсутствуют
Категория земель:	Земли сельскохозяйственного назначения
Виды разрешенного использования:	Для сельскохозяйственного использования
Сведения о кадастровом инженере:	данные отсутствуют
Сведения о лесах, водных объектах и об иных природных объектах, расположенных в пределах земельного участка:	данные отсутствуют
Сведения о том, что земельный участок полностью расположен в границах зоны с особыми условиями использования территории, территории объекта культурного наследия, сельскохозяйственного угодья в составе земель сельскохозяйственного назначения, публичного сервитута	данные отсутствуют

полное наименование должности	 ДОКУМЕНТ ПОДПИСАН ЭЛЕКТРОННОЙ ПОДПИСЬЮ Сертификат: 83997148184797998005552191040001978443 Владелец: ПУБЛИЧНО-ПРАВОВАЯ КОМПАНИЯ РОСКАДАСТР Действителен: с 24.12.2025 по 19.03.2027	инициалы, фамилия

Земельный участок			
вид объекта недвижимости			
Лист № 2 раздела 1	Всего листов раздела 1: 3	Всего разделов: 5	Всего листов выписки: 9
06.04.2026г. № КУВИ-001/2026-46269457			
Кадастровый номер:		67:20:0030102:333	
Сведения о том, что земельный участок расположен в границах особой экономической зоны, территории опережающего развития, зоны территориального развития в Российской Федерации, игровой зоны:	данные отсутствуют		
Сведения о том, что земельный участок расположен в границах особо охраняемой природной территории, Байкальской природной территории и ее экологических зон, лесопарковом зеленом поясе, охотничьего угодья, лесничества:	данные отсутствуют		
Сведения о расположении земельного участка и (или) расположенного на нем объекта недвижимости в границах территории, в отношении которой принято решение о резервировании земель для государственных или муниципальных нужд:	данные отсутствуют		
Сведения о результатах проведения государственного земельного надзора:	данные отсутствуют		
Сведения о расположении земельного участка в границах территории, в отношении которой утвержден проект межевания территории:	данные отсутствуют		
Условный номер земельного участка:	данные отсутствуют		
Сведения о принятии акта и (или) заключении договора, предусматривающих предоставление в соответствии с земельным законодательством исполнительным органом государственным органом власти или органом местного самоуправления, находящегося в государственной или муниципальной собственности земельного участка для строительства наемного дома социального использования или наемного дома коммерческого использования:	данные отсутствуют		
Сведения о том, что земельный участок или земельные участки образованы на основании решения об изъятии земельного участка и (или) расположенного на нем объекта недвижимости для государственных или муниципальных нужд:	данные отсутствуют		
Сведения о том, что земельный участок образован из земель или земельного участка, государственная собственность на которые не разграничена:	данные отсутствуют		




ДОКУМЕНТ ПОДПИСАН  
ЭЛЕКТРОННОЙ ПОДПИСЬЮ

Сертификат: 83997148184797998005552191040001978443  
Владелец: ПУБЛИЧНО-ПРАВОВАЯ КОМПАНИЯ  
РОСКАДАСТР  
Действителен: с 24.12.2025 по 19.03.2027

полное наименование должности

инициалы, фамилия

Земельный участок			
вид объекта недвижимости			
Лист № 3 раздела 1	Всего листов раздела 1: 3	Всего разделов: 5	Всего листов выписки: 9
06.04.2026г. № КУВИ-001/2026-46269457			
Кадастровый номер:		67:20:0030102:333	
Сведения о наличии земельного спора о местоположении границ земельных участков:		данные отсутствуют	
Статус записи об объекте недвижимости:		Сведения об объекте недвижимости имеют статус "актуальные"	
Особые отметки:		Сведения, необходимые для заполнения раздела: 4 - Сведения о частях земельного участка, отсутствуют.	
Получатель выписки:		Государственная корпорация "Агентство по страхованию вкладов"	

полное наименование должности	 <p>ДОКУМЕНТ ПОДПИСАН ЭЛЕКТРОННОЙ ПОДПИСЬЮ</p> <p>Сертификат: 83997148184797998005552191040001978443</p> <p>Владелец: ПУБЛИЧНО-ПРАВОВАЯ КОМПАНИЯ РОСКАДАСТР</p> <p>Действителен: с 24.12.2025 по 19.03.2027</p>	инициалы, фамилия

Выписка из Единого государственного реестра недвижимости об объекте недвижимости  
Сведения о зарегистрированных правах

Земельный участок							
вид объекта недвижимости							
Лист № 1 раздела 2		Всего листов раздела 2: 3		Всего разделов: 5		Всего листов выписки: 9	
06.04.2026г. № КУВИ-001/2026-46269457							
Кадастровый номер:				67:20:0030102:333			
1	Правообладатель (правообладатели):			1.1	Акционерный Коммерческий Банк "Банк на Красных воротах", ИНН: 7708005552, ОГРН: 1027739045025		
	Сведения о возможности предоставления третьим лицам персональных данных физического лица:			1.1.1	данные отсутствуют		
2	Вид, номер, дата и время государственной регистрации права:			2.1	Общая долевая собственность, 61/200 67:20:0030102:333-67/062/2022-6 24.11.2022 13:10:40		
3	Сведения об осуществлении государственной регистрации сделки, права без необходимого в силу закона согласия третьего лица, органа:			3.1	данные отсутствуют		
4	Ограничение прав и обременение объекта недвижимости:			не зарегистрировано			
1	Правообладатель (правообладатели):			1.2	Юшина Наталья Александровна, 27.03.1974, пос. Тикси Булунский район Республика Саха (Якутия), Российская Федерация, СНИЛС 203-827-667 61 Паспорт гражданина Российской Федерации серия 46 19 №357754, выдан 25.04.2019, ГУ МВД России по Московской области 143180, обл Московская, местечко Благодать, д 7		
	Сведения о возможности предоставления третьим лицам персональных данных физического лица:			1.2.1	данные отсутствуют		
2	Вид, номер, дата и время государственной регистрации права:			2.2	Общая долевая собственность, 40/200 67:20:0030102:333-67/217/2021-3 16.04.2021 08:59:11		
3	Сведения об осуществлении государственной регистрации сделки, права без необходимого в силу закона согласия третьего лица, органа:			3.2	данные отсутствуют		
4	Ограничение прав и обременение объекта недвижимости:			не зарегистрировано			
1	Правообладатель (правообладатели):			1.3	Юшина Наталья Александровна, 27.03.1974, пос.Тикси Булунского района Р.Саха (Якутия), Российской Федерации, СНИЛС 203-827-667 61 Паспорт гражданина Российской Федерации серия 08 00 №101054, выдан 06.06.2000, 1 отделением милиции УВД Индустриального района г.Хабаровска		
	Сведения о возможности предоставления третьим лицам персональных данных физического лица:			1.3.1	данные отсутствуют		



ДОКУМЕНТ ПОДПИСАН  
ЭЛЕКТРОННОЙ ПОДПИСЬЮ

Сертификат: 83997148184797998005552191040001978443  
Владелец: ПУБЛИЧНО-ПРАВОВАЯ КОМПАНИЯ  
РОСКАДАСТР  
Действителен: с 24.12.2025 по 19.03.2027

полное наименование должности	инициалы, фамилия
-------------------------------	-------------------

Земельный участок			
вид объекта недвижимости			
Лист № 2 раздела 2		Всего листов раздела 2: 3	Всего разделов: 5
Всего листов выписки: 9			
06.04.2026г. № КУВИ-001/2026-46269457			
Кадастровый номер:		67:20:0030102:333	
2	Вид, номер, дата и время государственной регистрации права:	2.3	Общая долевая собственность, 99/200 67-67-02/224/2011-179 08.11.2011 00:00:00
3	Сведения об осуществлении государственной регистрации сделки, права без необходимого в силу закона согласия третьего лица, органа:	3.3	данные отсутствуют
4	Ограничение прав и обременение объекта недвижимости:		
	4.1	вид:	Ипотека
		дата государственной регистрации:	01.09.2016 10:48:59
		номер государственной регистрации:	67-67/001-67/001/101/2016-3876/1
		срок, на который установлены ограничение прав и обременение объекта недвижимости:	Срок действия с 01.09.2016 по 29.12.2017 с 01.09.2016 по 29.12.2017
		лицо, в пользу которого установлены ограничение прав и обременение объекта недвижимости:	Акционерный Коммерческий Банк "Банк на Красных Воротах" (закрытое акционерное общество), ИНН: 7708005552, ОГРН: 1027739045025
		сведения о возможности предоставления третьим лицам персональных данных физического лица	данные отсутствуют
		основание государственной регистрации:	Договор залога долей в праве собственности на земельные участки, выдан 12.08.2016
		сведения об осуществлении государственной регистрации сделки, права, ограничения права без необходимого в силу закона согласия третьего лица, органа:	данные отсутствуют
		сведения об управляющем залогом и о договоре управления залогом, если такой договор заключен для управления ипотекой:	данные отсутствуют
		сведения о депозитарии, который осуществляет хранение обездвиженной документарной закладной или электронной закладной:	
ведения о внесении изменений или дополнений в регистрационную запись об ипотеке:			
5	Договоры участия в долевом строительстве:		не зарегистрировано
6	Заявленные в судебном порядке права требования:		данные отсутствуют
7	Сведения о возможности предоставления третьим лицам персональных данных физического лица		данные отсутствуют




ДОКУМЕНТ ПОДПИСАН  
ЭЛЕКТРОННОЙ ПОДПИСЬЮ

Сертификат: 83997148184797998005552191040001978443  
Владелец: ПУБЛИЧНО-ПРАВОВАЯ КОМПАНИЯ  
РОСКАДАСТР  
Действителен: с 24.12.2025 по 19.03.2027

полное наименование должности

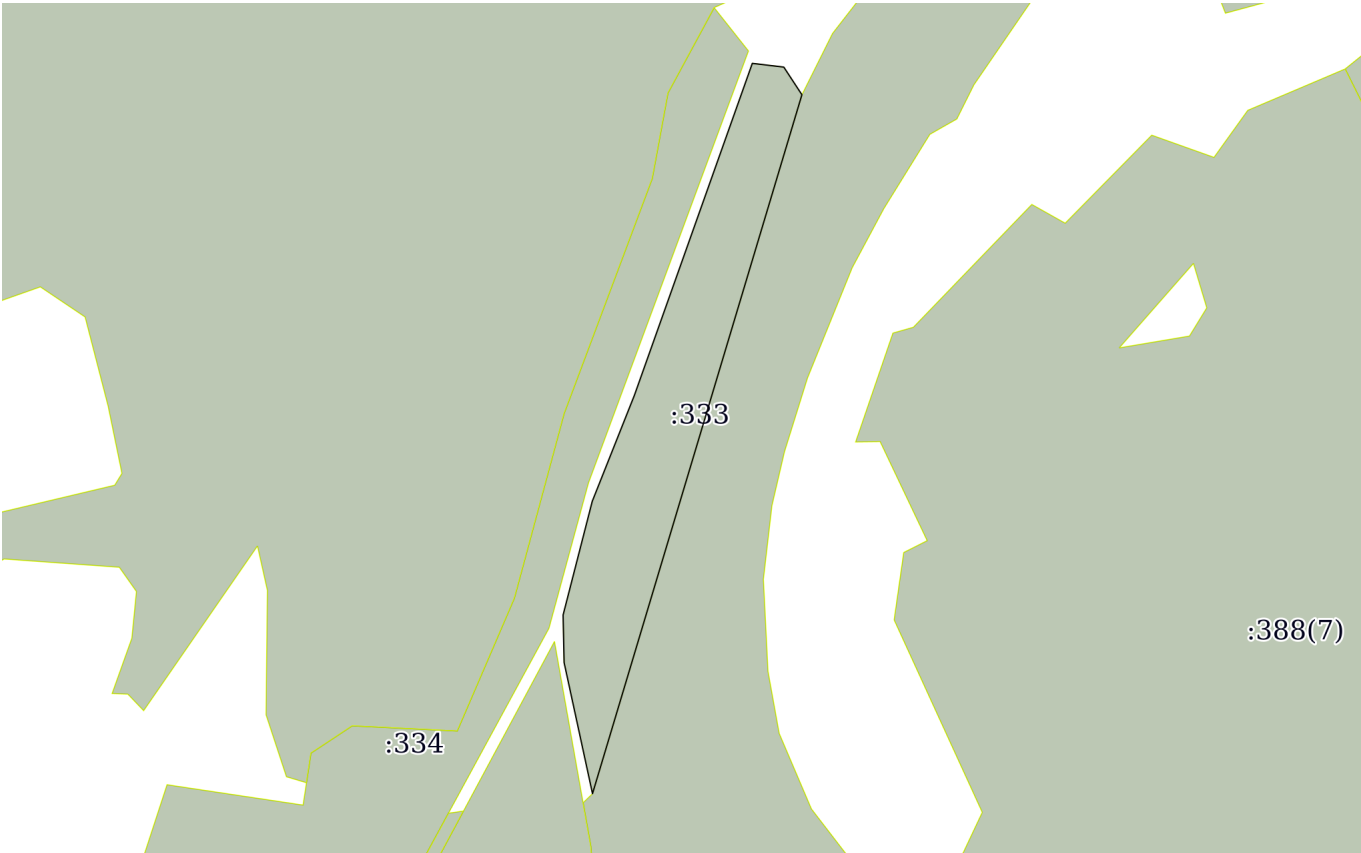
инициалы, фамилия

Земельный участок		
вид объекта недвижимости		
Лист № 3 раздела 2	Всего листов раздела 2: 3	Всего разделов: 5
06.04.2026г. № КУВИ-001/2026-46269457		
Кадастровый номер:		67:20:0030102:333
8	Сведения о возражении в отношении зарегистрированного права:	данные отсутствуют
9	Сведения о наличии решения об изъятии объекта недвижимости для государственных и муниципальных нужд:	данные отсутствуют
10	Сведения о невозможности государственной регистрации без личного участия правообладателя или его законного представителя:	данные отсутствуют
11	Правопритязания и сведения о наличии поступивших, но не рассмотренных заявлений о проведении государственной регистрации права (перехода, прекращения права), ограничения права или обременения объекта недвижимости, сделки в отношении объекта недвижимости:	отсутствуют
11	Сведения о невозможности государственной регистрации перехода, прекращения, ограничения права на земельный участок из земель сельскохозяйственного назначения:	данные отсутствуют

полное наименование должности	 <p>ДОКУМЕНТ ПОДПИСАН ЭЛЕКТРОННОЙ ПОДПИСЬЮ</p> <p>Сертификат: 83997148184797998005552191040001978443</p> <p>Владелец: ПУБЛИЧНО-ПРАВОВАЯ КОМПАНИЯ РОСКАДАСТР</p> <p>Действителен: с 24.12.2025 по 19.03.2027</p>	инициалы, фамилия

Выписка из Единого государственного реестра недвижимости об объекте недвижимости  
Описание местоположения земельного участка

Земельный участок			
вид объекта недвижимости			
Лист № 1 раздела 3	Всего листов раздела 3: 1	Всего разделов: 5	Всего листов выписки: 9
06.04.2026г. № КУВИ-001/2026-46269457			
Кадастровый номер:		67:20:0030102:333	

План (чертеж, схема) земельного участка			
			
Масштаб 1:6000	Условные обозначения:		

полное наименование должности		инициалы, фамилия	



ДОКУМЕНТ ПОДПИСАН  
ЭЛЕКТРОННОЙ ПОДПИСЬЮ

Сертификат: 83997148184797998005552191040001978443  
Владелец: ПУБЛИЧНО-ПРАВОВАЯ КОМПАНИЯ  
РОСКАДАСТР  
Действителен: с 24.12.2025 по 19.03.2027

Выписка из Единого государственного реестра недвижимости об объекте недвижимости  
Описание местоположения земельного участка

Земельный участок			
вид объекта недвижимости			
Лист № 1 раздела 3.1	Всего листов раздела 3.1: 1	Всего разделов: 5	Всего листов выписки: 9
06.04.2026г. № КУВИ-001/2026-46269457			
Кадастровый номер:		67:20:0030102:333	

Описание местоположения границ земельного участка							
№ п/п	Номер точки		Дирекционный угол	Горизонтальное проложение, м	Описание закрепления на местности	Кадастровые номера смежных участков	Сведения об адресах правообладателей смежных земельных участков
	начальная	конечная					
1	2	3	4	5	6	7	8
1	1.1.1	1.1.2	146°46.6`	26.57	данные отсутствуют	данные отсутствуют	данные отсутствуют
2	1.1.2	1.1.3	196°40.4`	586.94	данные отсутствуют	67:20:0000000:726(11)	данные отсутствуют
3	1.1.3	1.1.4	347°46.6`	107.88	данные отсутствуют	67:20:0030102:579	143180, обл. Московская, г. Звенигород, м. Благодать, д. 7
4	1.1.4	1.1.5	358°45.4`	38.25	данные отсутствуют	данные отсутствуют	данные отсутствуют
5	1.1.5	1.1.6	14°23.0`	94.48	данные отсутствуют	67:20:0030102:334	адрес отсутствует
6	1.1.6	1.1.7	21°40.4`	91.68	данные отсутствуют	67:20:0030102:334	адрес отсутствует
7	1.1.7	1.1.8	19°33.1`	283.46	данные отсутствуют	67:20:0030102:334	адрес отсутствует
8	1.1.8	1.1.1	96°47.9`	25.51	данные отсутствуют	данные отсутствуют	данные отсутствуют

полное наименование должности	<div><div>ДОКУМЕНТ ПОДПИСАН ЭЛЕКТРОННОЙ ПОДПИСЬЮ</div><div>Сертификат: 83997148184797998005552191040001978443 Владелец: ПУБЛИЧНО-ПРАВОВАЯ КОМПАНИЯ РОСКАДАСТР Действителен: с 24.12.2025 по 19.03.2027</div></div>	инициалы, фамилия



Выписка из Единого государственного реестра недвижимости об объекте недвижимости  
Описание местоположения земельного участка

Земельный участок			
вид объекта недвижимости			
Лист № 1 раздела 3.2	Всего листов раздела 3.2: 1	Всего разделов: 5	Всего листов выписки: 9
06.04.2026г. № КУВИ-001/2026-46269457			
Кадастровый номер:		67:20:0030102:333	

Сведения о характерных точках границы земельного участка				
Система координат МСК 67				
Номер точки	Координаты, м		Описание закрепления на местности	Средняя квадратичная погрешность определения координат характерных точек границ земельного участка, м
	X	Y		
1	2	3	4	5
1	491932.72	2225612.3	-	7.5
2	491910.49	2225626.86	-	7.5
3	491348.23	2225458.45	-	7.5
4	491453.66	2225435.61	-	7.5
5	491491.9	2225434.78	-	7.5
6	491583.42	2225458.25	-	7.5
7	491668.62	2225492.11	-	7.5
8	491935.74	2225586.97	-	7.5
1	491932.72	2225612.3	-	7.5



ДОКУМЕНТ ПОДПИСАН  
ЭЛЕКТРОННОЙ ПОДПИСЬЮ

Сертификат: 83997148184797998005552191040001978443  
Владелец: ПУБЛИЧНО-ПРАВОВАЯ КОМПАНИЯ  
РОСКАДАСТР  
Действителен: с 24.12.2025 по 19.03.2027

полное наименование должности

инициалы, фамилия