

Филиал публично-правовой компании "Роскадастр" по Смоленской области
полное наименование органа регистрации прав
Выписка из Единого государственного реестра недвижимости об объекте недвижимости



Сведения о характеристиках объекта недвижимости

На основании запроса от 05.04.2026, поступившего на рассмотрение 06.04.2026, сообщаем, что согласно записям Единого государственного реестра недвижимости:

Раздел 1 Лист 1

Земельный участок			
вид объекта недвижимости			

Лист № 1 раздела 1	Всего листов раздела 1: 3	Всего разделов: 8	Всего листов выписки: 20
--------------------	---------------------------	-------------------	--------------------------

06.04.2026г. № КУВИ-001/2026-46269097	
Кадастровый номер:	67:20:0060102:141
Номер кадастрового квартала:	67:20:0060102
Дата присвоения кадастрового номера:	26.11.2010

Ранее присвоенный государственный учетный номер:	данные отсутствуют
Местоположение:	Местоположение установлено относительно ориентира, расположенного за пределами участка. Ориентир д.Шашурки. Участок находится примерно в 100 м, по направлению на юг от ориентира. Почтовый адрес ориентира: Смоленская область, р-н. Темкинский, тер. сельское поселение Павловское, тер. (АОЗТ "Ильинское").
Площадь:	123311 +/- 3073
Кадастровая стоимость, руб.:	304578.17
Кадастровые номера расположенных в пределах земельного участка объектов недвижимости:	данные отсутствуют
Кадастровые номера объектов недвижимости, из которых образован объект недвижимости:	67:20:0000000:14
Кадастровые номера образованных объектов недвижимости:	данные отсутствуют
Категория земель:	Земли сельскохозяйственного назначения
Виды разрешенного использования:	Для сельскохозяйственного использования
Сведения о кадастровом инженере:	данные отсутствуют
Сведения о лесах, водных объектах и об иных природных объектах, расположенных в пределах земельного участка:	данные отсутствуют
Сведения о том, что земельный участок полностью расположен в границах зоны с особыми условиями использования территории, территории объекта культурного наследия, сельскохозяйственного угодья в составе земель сельскохозяйственного назначения, публичного сервитута	данные отсутствуют

полное наименование должности	 ДОКУМЕНТ ПОДПИСАН ЭЛЕКТРОННОЙ ПОДПИСЬЮ Сертификат: 83997148184797998005552191040001978443 Владелец: ПУБЛИЧНО-ПРАВОВАЯ КОМПАНИЯ РОСКАДАСТР Действителен: с 24.12.2025 по 19.03.2027	инициалы, фамилия

Земельный участок			
вид объекта недвижимости			
Лист № 2 раздела 1	Всего листов раздела 1: 3	Всего разделов: 8	Всего листов выписки: 20
06.04.2026г. № КУВИ-001/2026-46269097			
Кадастровый номер:		67:20:0060102:141	
Сведения о том, что земельный участок расположен в границах особой экономической зоны, территории опережающего развития, зоны территориального развития в Российской Федерации, игровой зоны:	данные отсутствуют		
Сведения о том, что земельный участок расположен в границах особо охраняемой природной территории, Байкальской природной территории и ее экологических зон, лесопарковом зеленом поясе, охотничьего угодья, лесничества:	данные отсутствуют		
Сведения о расположении земельного участка и (или) расположенного на нем объекта недвижимости в границах территории, в отношении которой принято решение о резервировании земель для государственных или муниципальных нужд:	данные отсутствуют		
Сведения о результатах проведения государственного земельного надзора:	данные отсутствуют		
Сведения о расположении земельного участка в границах территории, в отношении которой утвержден проект межевания территории:	данные отсутствуют		
Условный номер земельного участка:	данные отсутствуют		
Сведения о принятии акта и (или) заключении договора, предусматривающих предоставление в соответствии с земельным законодательством исполнительным органом государственным органом власти или органом местного самоуправления, находящегося в государственной или муниципальной собственности земельного участка для строительства наемного дома социального использования или наемного дома коммерческого использования:	данные отсутствуют		
Сведения о том, что земельный участок или земельные участки образованы на основании решения об изъятии земельного участка и (или) расположенного на нем объекта недвижимости для государственных или муниципальных нужд:	данные отсутствуют		
Сведения о том, что земельный участок образован из земель или земельного участка, государственная собственность на которые не разграничена:	данные отсутствуют		



ДОКУМЕНТ ПОДПИСАН
ЭЛЕКТРОННОЙ ПОДПИСЬЮ

Сертификат: 83997148184797998005552191040001978443
Владелец: ПУБЛИЧНО-ПРАВОВАЯ КОМПАНИЯ
РОСКАДАСТР
Действителен: с 24.12.2025 по 19.03.2027

полное наименование должности

инициалы, фамилия

Земельный участок			
вид объекта недвижимости			
Лист № 3 раздела 1	Всего листов раздела 1: 3	Всего разделов: 8	Всего листов выписки: 20
06.04.2026г. № КУВИ-001/2026-46269097			
Кадастровый номер:		67:20:0060102:141	
Сведения о наличии земельного спора о местоположении границ земельных участков:		данные отсутствуют	
Статус записи об объекте недвижимости:		Сведения об объекте недвижимости имеют статус "актуальные"	
Особые отметки:		Сведения об ограничениях права на объект недвижимости, обременениях данного объекта, не зарегистрированных в реестре прав, ограничений прав и обременений недвижимого имущества: вид ограничения (обременения): ограничения прав на земельный участок, предусмотренные статьей 56 Земельного кодекса Российской Федерации; срок действия: с 23.10.2025; реквизиты документа-основания: документ, воспроизводящий сведения, содержащиеся в решении об установлении или изменении границ зон с особыми условиями использования территорий от 02.10.2025 № б/н; постановление от 24.02.2009 № 160; об электроэнергетике от 26.03.2003 № 35-ФЗ; о некоторых вопросах установления охранных зон объектов электросетевого хозяйства от 26.08.2013 № 736.	
Получатель выписки:		Государственная корпорация "Агентство по страхованию вкладов"	



ДОКУМЕНТ ПОДПИСАН
ЭЛЕКТРОННОЙ ПОДПИСЬЮ

Сертификат: 83997148184797998005552191040001978443
Владелец: ПУБЛИЧНО-ПРАВОВАЯ КОМПАНИЯ
РОСКАДАСТР
Действителен: с 24.12.2025 по 19.03.2027

полное наименование должности

инициалы, фамилия

Выписка из Единого государственного реестра недвижимости об объекте недвижимости
Сведения о зарегистрированных правах

Земельный участок			
вид объекта недвижимости			
Лист № 1 раздела 2		Всего листов раздела 2: 3	Всего разделов: 8
Всего листов выписки: 20			
06.04.2026г. № КУВИ-001/2026-46269097			
Кадастровый номер:		67:20:0060102:141	
1	Правообладатель (правообладатели):	1.1	Акционерный Коммерческий Банк "Банк на Красных Воротах", ИНН: 7708005552, ОГРН: 1027739045025
	Сведения о возможности предоставления третьим лицам персональных данных физического лица:	1.1.1	данные отсутствуют
2	Вид, номер, дата и время государственной регистрации права:	2.1	Общая долевая собственность, 61/200 67:20:0060102:141-67/062/2022-6 24.11.2022 12:26:47
3	Сведения об осуществлении государственной регистрации сделки, права без необходимого в силу закона согласия третьего лица, органа:	3.1	данные отсутствуют
4	Ограничение прав и обременение объекта недвижимости: не зарегистрировано		
1	Правообладатель (правообладатели):	1.2	Юшина Наталья Александровна, 27.03.1974, пос. Тикси Булунский район Республика Саха (Якутия), Российская Федерация, СНИЛС 203-827-667 61 Паспорт гражданина Российской Федерации серия 46 19 №357754, выдан 25.04.2019, ГУ МВД России по Московской области
	Сведения о возможности предоставления третьим лицам персональных данных физического лица:	1.2.1	данные отсутствуют
2	Вид, номер, дата и время государственной регистрации права:	2.2	Общая долевая собственность, 40/200 67:20:0060102:141-67/062/2021-3 09.08.2021 18:15:22
3	Сведения об осуществлении государственной регистрации сделки, права без необходимого в силу закона согласия третьего лица, органа:	3.2	данные отсутствуют
4	Ограничение прав и обременение объекта недвижимости: не зарегистрировано		
1	Правообладатель (правообладатели):	1.3	Юшина Наталья Александровна, 27.03.1974, пос.Тикси Булунского района Р.Саха (Якутия), Российской Федерации, СНИЛС 203-827-667 61 Паспорт гражданина Российской Федерации серия 08 00 №101054, выдан 06.06.2000, 1 отделением милиции УВД Индустриального района г.Хабаровска
	Сведения о возможности предоставления третьим лицам персональных данных физического лица:	1.3.1	данные отсутствуют

полное наименование должности		 <div>ДОКУМЕНТ ПОДПИСАН ЭЛЕКТРОННОЙ ПОДПИСЬЮ</div> <div>Сертификат: 83997148184797998005552191040001978443</div> <div>Владелец: ПУБЛИЧНО-ПРАВОВАЯ КОМПАНИЯ</div> <div>РОСКАДАСТР</div> <div>Действителен: с 24.12.2025 по 19.03.2027</div>	инициалы, фамилия

Земельный участок			
вид объекта недвижимости			
Лист № 2 раздела 2		Всего листов раздела 2: 3	Всего разделов: 8
Всего листов выписки: 20			
06.04.2026г. № КУВИ-001/2026-46269097			
Кадастровый номер:		67:20:0060102:141	
2	Вид, номер, дата и время государственной регистрации права:	2.3	Общая долевая собственность, 99/200 67-67-02/224/2011-138 03.11.2011 00:00:00
3	Сведения об осуществлении государственной регистрации сделки, права без необходимого в силу закона согласия третьего лица, органа:	3.3	данные отсутствуют
4	Ограничение прав и обременение объекта недвижимости:		
	4.1	вид:	Ипотека
		дата государственной регистрации:	01.09.2016 12:03:39
		номер государственной регистрации:	67-67/001-67/001/101/2016-3818/1
		срок, на который установлены ограничение прав и обременение объекта недвижимости:	Срок действия с 01.09.2016 по 29.12.2017 с 01.09.2016 по 29.12.2017
		лицо, в пользу которого установлены ограничение прав и обременение объекта недвижимости:	Акционерный Коммерческий Банк "Банк на Красных Воротах" (закрытое акционерное общество), ИНН: 7708005552, ОГРН: 1027739045025
		сведения о возможности предоставления третьим лицам персональных данных физического лица	данные отсутствуют
		основание государственной регистрации:	Договор залога долей в праве собственности на земельные участки, выдан 12.08.2016
		сведения об осуществлении государственной регистрации сделки, права, ограничения права без необходимого в силу закона согласия третьего лица, органа:	данные отсутствуют
		сведения об управляющем залогом и о договоре управления залогом, если такой договор заключен для управления ипотекой:	данные отсутствуют
		сведения о депозитарии, который осуществляет хранение обездвиженной документарной закладной или электронной закладной:	
		ведения о внесении изменений или дополнений в регистрационную запись об ипотеке:	
5	Договоры участия в долевом строительстве:		не зарегистрировано
6	Заявленные в судебном порядке права требования:		данные отсутствуют
7	Сведения о возможности предоставления третьим лицам персональных данных физического лица		данные отсутствуют




ДОКУМЕНТ ПОДПИСАН
ЭЛЕКТРОННОЙ ПОДПИСЬЮ

Сертификат: 83997148184797998005552191040001978443
Владелец: ПУБЛИЧНО-ПРАВОВАЯ КОМПАНИЯ
РОСКАДАСТР
Действителен: с 24.12.2025 по 19.03.2027

полное наименование должности

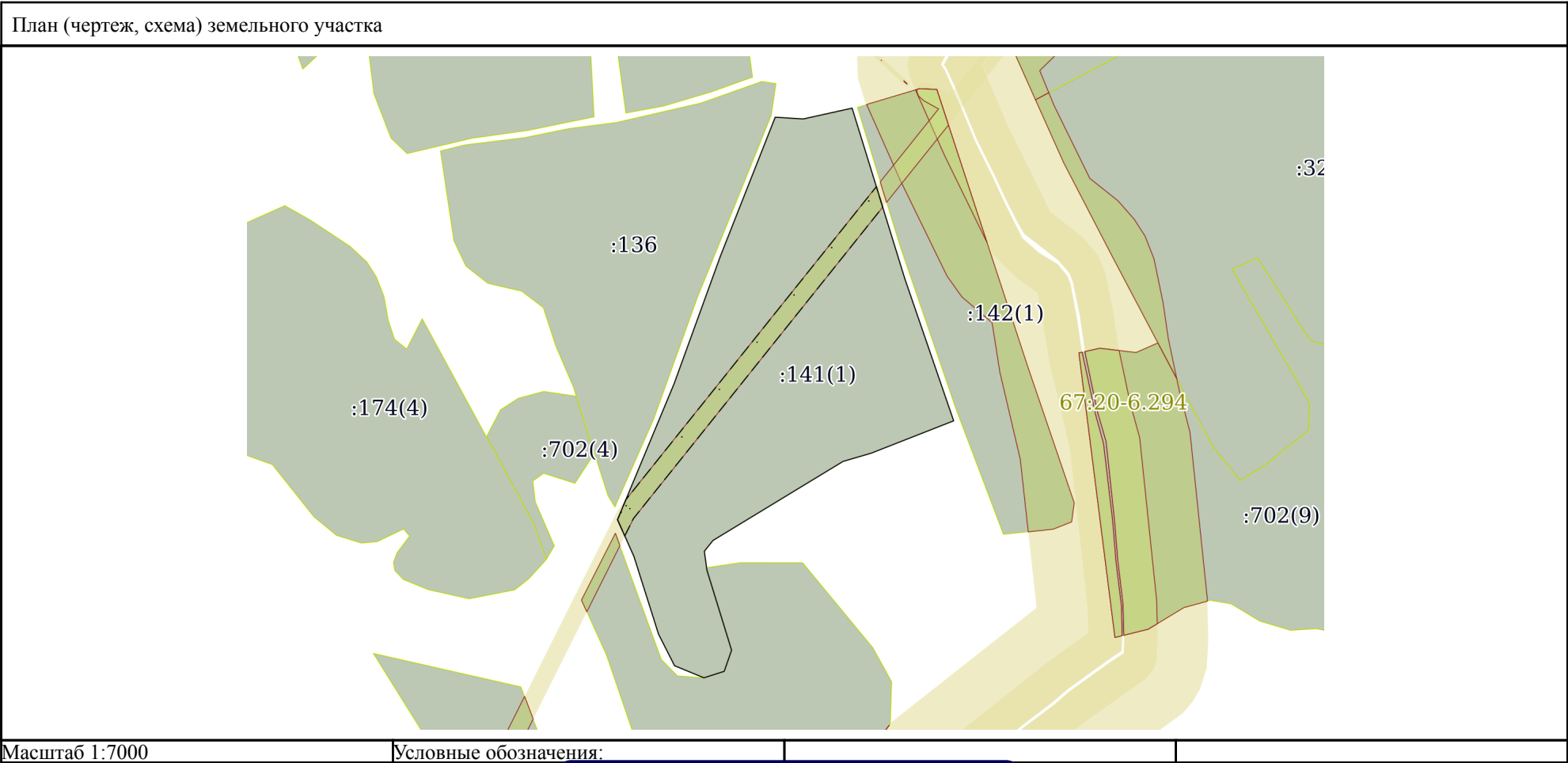
инициалы, фамилия

Земельный участок		
вид объекта недвижимости		
Лист № 3 раздела 2	Всего листов раздела 2: 3	Всего разделов: 8
06.04.2026г. № КУВИ-001/2026-46269097		
Кадастровый номер:		67:20:0060102:141
8	Сведения о возражении в отношении зарегистрированного права:	данные отсутствуют
9	Сведения о наличии решения об изъятии объекта недвижимости для государственных и муниципальных нужд:	данные отсутствуют
10	Сведения о невозможности государственной регистрации без личного участия правообладателя или его законного представителя:	данные отсутствуют
11	Правопритязания и сведения о наличии поступивших, но не рассмотренных заявлений о проведении государственной регистрации права (перехода, прекращения права), ограничения права или обременения объекта недвижимости, сделки в отношении объекта недвижимости:	отсутствуют
11	Сведения о невозможности государственной регистрации перехода, прекращения, ограничения права на земельный участок из земель сельскохозяйственного назначения:	данные отсутствуют

полное наименование должности	 <p>ДОКУМЕНТ ПОДПИСАН ЭЛЕКТРОННОЙ ПОДПИСЬЮ</p> <p>Сертификат: 83997148184797998005552191040001978443</p> <p>Владелец: ПУБЛИЧНО-ПРАВОВАЯ КОМПАНИЯ РОСКАДАСТР</p> <p>Действителен: с 24.12.2025 по 19.03.2027</p>	инициалы, фамилия

Выписка из Единого государственного реестра недвижимости об объекте недвижимости
Описание местоположения земельного участка

Земельный участок			
вид объекта недвижимости			
Лист № 1 раздела 3	Всего листов раздела 3: 1	Всего разделов: 8	Всего листов выписки: 20
06.04.2026г. № КУВИ-001/2026-46269097			
Кадастровый номер:		67:20:0060102:141	



полное наименование должности	<div><div><div><div></div><div></div><div></div><div></div><div></div><div></div><div></div><div></div><div></div><div></div><div></div><div></div><div></div><div></div><div></div><div></div><div></div><div></div><div></div><div></div><div></div><div></div><div></div><div></div><div></div><div></div><div></div><div></div><div></div><div></div><div></div><div></div><div></div><div></div><div></div><div></div><div></div><div></div><div></div><div></div><div></div><div></div><div></div><div></div><div></div><div></div><div></div><div></div><div></div><div></div><div></div><div></div><div></div><div></div><div></div><div></div><div></div><div></div><div></div><div></div><div></div><div></div><div></div><div></div><div></div><div></div><div></div><div></div><div></div><div></div><div></div><div></div><div></div><div></div><div></div><div></div><div></div><div></div><div></div><div></div><div></div><div></div><div></div><div></div><div></div><div></div><div></div><div></div><div></div><div></div><div></div><div></div><div></div><div></div><div></div><div></div><div></div><div></div><div></div><div></div><div></div><div></div><div></div><div></div><div></div><div></div><div></div><div></div><div></div><div></div><div></div><div></div><div></div><div></div><div></div><div></div><div></div><div></div><div></div><div></div><div></div><div></div><div></div><div></div><div></div><div></div><div></div><div></div><div></div><div></div><div></div><div></div><div></div><div></div><div></div><div></div><div></div><div></div><div></div><div></div><div></div><div></div><div></div><div></div><div></div><div></div><div></div><div></div><div></div><div></div><div></div><div></div><div></div><div></div><div></div><div></div><div></div><div></div><div></div><div></div><div></div><div></div><div></div><div></div><div></div><div></div><div></div><div></div><div></div><div></div><div></div><div></div><div></div><div></div><div></div><div></div><div></div><div></div><div></div><div></div><div></div><div></div><div></div><div></div><div></div><div></div><div></div><div></div><div></div><div></div><div></div><div></div><div></div><div></div><div></div><div></div><div></div><div></div><div></div><div></div><div></div><div></div><div></div><div></div><div></div><div></div><div></div><div></div><div></div><div></div><div></div><div></div><div></div><div></div><div></div><div></div><div></div><div></div><div></div><div></div><div></div><div></div><div></div><div></div><div></div><div></div><div></div><div></div><div></div><div></div><div></div><div></div><div></div><div></div><div></div><div></div><div></div><div></div><div></div><div></div><div></div><div></div><div></div><div></div><div></div><div></div><div></div><div></div><div></div><div></div><div></div><div></div><div></div><div></div><div></div><div></div><div></div><div></div><div></div><div></div><div></div><div></div><div></div><div></div><div></div><div></div><div></div><div></div><div></div><div></div><div></div><div></div><div></div><div></div><div></div><div></div><div></div><div></div><div></div><div></div><div></div><div></div><div></div><div></div><div></div><div></div><div></div><div></div><div></div><div></div><div></div><div></div><div></div><div></div><div></div><div></div><div></div><div></div><div></div><div></div><div></div><div></div><div></div><div></div><div></div><div></div><div></div><div></div><div></div><div></div><div></div><div></div><div></div><div></div><div></div><div></div><div></div><div></div><div></div><div></div><div></div><div></div><div></div><div></div><div></div><div></div><div></div><div></div><div></div><div></div><div></div><div></div><div></div><div></div><div></div><div></div><div></div><div></div><div></div><div></div><div></div><div></div><div></div><div></div><div></div><div></div><div></div><div></div><div></div><div></div><div></div><div></div><div></div><div></div><div></div><div></div><div></div><div></div><div></div><div></div><div></div><div></div><div></div><div></div><div></div><div></div><div></div><div></div><div></div><div></div><div></div><div></div><div></div><div></div><div></div><div></div><div></div><div></div><div></div><div></div><div></div><div></div><div></div><div></div><div></div><div></div><div></div><div></div><div></div><div></div><div></div><div></div><div></div><div></div><div></div><div></div><div></div><div></div><div></div><div></div><div></div><div></div><div></div><div></div><div></div><div></div><div></div><div></div><div></div><div></div><div></div><div></div><div></div><div></div><div></div><div></div><div></div><div></div><div></div><div></div><div></div><div></div><div></div><div></div><div></div><div></div><div></div><div></div><div></div><div></div><div></div><div></div><div></div><div></div><div></div><div></div><div></div><div></div><div></div><div></div><div></div><div></div><div></div><div></div><div></div><div></div><div></div><div></div><div></div><div></div><div></div><div></div><div></div><div></div><div></div><div></div><div></div><div></div><div></div><div></div><div></div><div></div><div></div><div></div><div></div><div></div><div></div><div></div><div></div><div></div><div></div><div></div><div></div><div></div><div></div><div></div><div></div><div></div><div></div><div></div><div></div><div></div><div></div><div></div><div></div><div></div><div></div><div></div><div></div><div></div><div></div><div></div><div></div><div></div><div></div><div></div><div></div><div></div><div></div><div></div><div></div><div></div><div></div><div></div><div></div><div></div><div></div><div></div><div></div><div></div><div></div><div></div><div></div><div></div><div></div><div></div><div></div><div></div><div></div><div></div><div></div><div></div><div></div><div></div><div></div><div></div><div></div><div></div><div></div><div></div><div></div><div></div><div></div><div></div><div></div><div></div><div></div><div></div><div></div><div></div><div></div><div></div><div></div><div></div><div></div><div></div><div></div><div></div><div></div><div></div><div></div><div></div><div></div><div></div><div></div><div></div><div></div><div></div><div></div><div></div><div></div><div></div><div></div><div></div><div></div><div></div><div></div><div></div><div></div><div></div><div></div><div></div><div></div><div></div><div></div><div></div><div></div><div></div><div></div><div></div><div></div><div></div><div></div><div></div><div></div><div></div><div></div><div></div><div></div><div></div><div></div><div></div><div></div><div></div><div></div><div></div><div></div><div></div><div></div><div></div><div></div><div></div><div></div><div></div><div></div><div></div><div></div><div></div><div></div><div></div><div></div><div></div><div></div><div></div><div></div><div></div><div></div><div></div><div></div><div></div><div></div><div></div><div></div><div></div><div></div><div></div><div></div><div></div><div></div><div></div><div></div><div></div><div></div><div></div><div></div><div></div><div></div><div></div><div></div><div></div><div></div><div></div><div></div><div></div><div></div><div></div><div></div><div></div><div></div><div></div><div></div><div></div><div></div><div></div><div></div><div></div><div></div><div></div><div></div><div></div><div></div><div></div><div></div><div></div><div></div><div></div><div></div><div></div><div></div><div></div><div></div><div></div><div></div><div></div><div></div><div></div><div></div><div></div><div></div><div></div><div></div><div></div><div></div><div></div><div></div><div></div><div></div><div></div><div></div><div></div><div></div><div></div><div></div><div></div><div></div><div></div><div></div><div></div><div></div><div></div><div></div><div></div><div></div><div></div><div></div><div></div><div></div><div></div><div></div><div></div><div></div><div></div><div></div><div></div><div></div><div></div><div></div><div></div><div></div><div></div><div></div><div></div><div></div><div></div><div></div><div></div><div></div><div></div><div></div><div></div><div></div><div></div><div></div><div></div><div></div><div></div><div></div><div></div><div></div><div></div><div></div><div></div><div></div><div></div><div></div><div></div><div></div><div></div><div></div><div></div><div></div><div></div><div></div><div></div><div></div><div></div><div></div><div></div><div></div><div></div><div></div><div></div><div></div><div></div><div></div><div></div><div></div><div></div><div></div><div></div><div></div><div></div><div></div><div></div><div></div><div></div><div></div><div></div><div></div><div></div><div></div><div></div><div></div><div></div><div></div><div></div><div></div><div></div><div></div><div></div><div></div><div></div><div></div><div></div><div></div><div></div><div></div><div></div><div></div><div></div><div></div><div></div><div></div><div></div><div></div><div></div><div></div><div></div><div></div><div></div><div></div><div></div><div></div><div></div><div></div><div></div><div></div><div></div><div></div><div></div><div></div><div></div><div></div><div></div><div></div><div></div><div></div><div></div><div></div><div></div><div></div><div></div><div></div><div></div><div></div><div></div><div></div><div></div><div></div><div></div><div></div><div></div><div></div><div></div><div></div><div></div><div></div><div></div><div></div><div></div><div></div><div></div><div></div><div></div><div></div><div></div><div></div><div></div><div></div><div></div><div></div><div></div><div></div><div></div><div></div><div></div><div></div><div></div><div></div><div></div><div></div><div></div><div></div><div></div><div></div><div></div><div></div><div></div><div></div><div></div><div></div><div></div><div></div><div></div><div></div><div></div><div></div><div></div><div></div><div></div><div></div><div></div><div></div><div></div><div></div><div></div><div></div><div></div><div></div><div></div><div></div><div></div><div></div><div></div><div></div><div></div><div></div><div></div><div></div><div></div><div></div><div></div><div></div><div></div><div></div><div></div><div></div><div></div><div></div><div></div><div></div><div></div><div></div><div></div><div></div><div></div><div></div><div></div><div></div><div></div><div></div><div></div><div></div><div></div><div></div><div></div><div></div><div></div><div></div><div></div><div></div><div></div><div></div><div></div><div></div><div></div><div></div><div></div><div></div><div></div><div></div><div></div><div></div><div></div><div></div><div></div><div></div><div></div><div></div><div></div><div></div><div></div><div></div><div></div><div></div><div></div><div></div><div></div><div></div><div></div><div></div><div></div><div></div><div></div><div></div><div></div><div></div><div></div><div></div><div></div><div></div><div></div><div></div><div></div><div></div><div></div><div></div><div></div><div></div><div></div><div></div><div></div><div></div><div></div><div></div><div></div><div></div><div></div><div></div><div></div><div></div><div></div><div></div><div></div><div></div><div></div><div></div><div></div><div></div><div></div><div></div><div></div><div></div><div></div><div></div><div></div><div></div><div></div><div></div><div></div><div></div><div></div><div></div><div></div><div></div><div></div><div></div><div></div><div></div><div></div><div></div><div></div><div></div><div></div><div></div><div></div><div></div><div></div><div></div><div></div><div></div><div></div><div></div><div></div><div></div><div></div><div></div><div></div><div></div><div></div><div></div><div></div><div></div><div></div><div></div><div></div><div></div><div></div><div></div><div></div><div></div><div></div><div></div><div></div><div></div><div></div><div></div><div></div><div></div><div></div><div></div><div></div><div></div><div></div><div></div><div></div><div></div><div></div><div></div><div></div><div></div><div></div><div></div><div></div><div></div><div></div><div></div><div></div><div></div><div></div><div></div><div></div><div></div><div></div><div></div><div></div><div></div><div></div><div></div><div></div><div></div><div></div><div></div><div></div><div></div><div></div><div></div><div></div><div></div><</div></div></div>
-------------------------------	--

Выписка из Единого государственного реестра недвижимости об объекте недвижимости
Описание местоположения земельного участка

Земельный участок			
вид объекта недвижимости			
Лист № 1 раздела 3.1	Всего листов раздела 3.1: 3	Всего разделов: 8	Всего листов выписки: 20
06.04.2026г. № КУВИ-001/2026-46269097			
Кадастровый номер:		67:20:0060102:141	

Описание местоположения границ земельного участка							
№ п/п	Номер точки		Дирекционный угол	Горизонтальное проложение, м	Описание закрепления на местности	Кадастровые номера смежных участков	Сведения об адресах правообладателей смежных земельных участков
	начальн ая	конечн ая					
1	2	3	4	5	6	7	8
1	1.1.1	1.1.2	253°42.4´	34.68	данные отсутствуют	данные отсутствуют	данные отсутствуют
2	1.1.2	1.1.3	238°42.2´	180.41	данные отсутствуют	данные отсутствуют	данные отсутствуют
3	1.1.3	1.1.4	218°39.9´	16.41	данные отсутствуют	данные отсутствуют	данные отсутствуют
4	1.1.4	1.1.5	172°13.0´	22.74	данные отсутствуют	данные отсутствуют	данные отсутствуют
5	1.1.5	1.1.6	162°52.3´	99.15	данные отсутствуют	67:20:0000000:702(5)	данные отсутствуют
6	1.1.6	1.1.7	199°8.2´	26.57	данные отсутствуют	67:20:0000000:702(5)	данные отсутствуют
7	1.1.7	1.1.8	252°18.2´	25.27	данные отсутствуют	67:20:0000000:702(5)	данные отсутствуют
8	1.1.8	1.1.9	292°22.7´	37.67	данные отсутствуют	67:20:0000000:702(5)	данные отсутствуют
9	1.1.9	1.1.10	333°7.0´	41.91	данные отсутствуют	67:20:0000000:702(5)	данные отсутствуют
10	1.1.10	1.1.11	342°25.6´	96.71	данные отсутствуют	67:20:0000000:702(5)	данные отсутствуют
11	1.1.11	1.1.12	335°55.4´	47.68	данные отсутствуют	данные отсутствуют	данные отсутствуют
12	1.1.12	1.1.13	22°34.9´	174.71	данные отсутствуют	данные отсутствуют	данные отсутствуют
13	1.1.13	1.1.14	19°56.2´	160.72	данные отсутствуют	67:20:0060102:136	адрес отсутствует; 143180, Московская обл, г. Звенигород, м. Благодать, д. 7
14	1.1.14	1.1.15	21°31.5´	177.26	данные отсутствуют	67:20:0060102:136	адрес отсутствует; 143180, Московская обл, г. Звенигород, м. Благодать, д. 7
15	1.1.15	1.1.16	93°30.4´	33.35	данные отсутствуют	данные отсутствуют	данные отсутствуют
16	1.1.16	1.1.17	77°31.8´	59.28	данные отсутствуют	данные отсутствуют	данные отсутствуют
17	1.1.17	1.1.18	162°50.2´	211.72	данные отсутствуют	67:20:0060102:142(1)	адрес отсутствует
18	1.1.18	1.1.19	161°2.8´	178.17	данные отсутствуют	67:20:0060102:142(1)	адрес отсутствует
19	1.1.19	1.1.1	248°34.0´	105.09	данные отсутствуют	данные отсутствуют	данные отсутствуют
20	1.2.20	1.2.21	219°48.4´	0.16	данные отсутствуют	данные отсутствуют	данные отсутствуют

полное наименование должности	 <div>ДОКУМЕНТ ПОДПИСАН ЭЛЕКТРОННОЙ ПОДПИСЬЮ</div> <div>Сертификат: 83997148184797998005552191040001978443</div> <div>Владелец: ПУБЛИЧНО-ПРАВОВАЯ КОМПАНИЯ</div> <div>РОСКАДАСТР</div> <div>Действителен: с 24.12.2025 по 19.03.2027</div>	инициалы, фамилия

Земельный участок			
вид объекта недвижимости			

Лист № 2 раздела 3.1	Всего листов раздела 3.1: 3	Всего разделов: 8	Всего листов выписки: 20
----------------------	-----------------------------	-------------------	--------------------------

06.04.2026г. № КУВИ-001/2026-46269097

Кадастровый номер: 67:20:0060102:141

1	2	3	4	5	6	7	8
21	1.2.21	1.2.22	129°17.3'	0.14	данные отсутствуют	данные отсутствуют	данные отсутствуют
22	1.2.22	1.2.23	42°16.4'	0.15	данные отсутствуют	данные отсутствуют	данные отсутствуют
23	1.2.23	1.2.20	312°16.4'	0.15	данные отсутствуют	данные отсутствуют	данные отсутствуют
24	1.3.24	1.3.25	208°18.1'	0.15	данные отсутствуют	67:20:0060102:136	адрес отсутствует; 143180, Московская обл, г. Звенигород, м. Благодать, д. 7
25	1.3.25	1.3.26	119°44.7'	0.16	данные отсутствуют	67:20:0060102:136	адрес отсутствует; 143180, Московская обл, г. Звенигород, м. Благодать, д. 7
26	1.3.26	1.3.27	23°11.9'	0.15	данные отсутствуют	67:20:0060102:136	адрес отсутствует; 143180, Московская обл, г. Звенигород, м. Благодать, д. 7
27	1.3.27	1.3.24	298°18.1'	0.15	данные отсутствуют	67:20:0060102:136	адрес отсутствует; 143180, Московская обл, г. Звенигород, м. Благодать, д. 7
28	1.4.28	1.4.29	222°16.4'	0.15	данные отсутствуют	данные отсутствуют	данные отсутствуют
29	1.4.29	1.4.30	135°0.0'	0.16	данные отсутствуют	данные отсутствуют	данные отсутствуют
30	1.4.30	1.4.31	39°48.4'	0.16	данные отсутствуют	данные отсутствуют	данные отсутствуют
31	1.4.31	1.4.28	312°16.4'	0.15	данные отсутствуют	данные отсутствуют	данные отсутствуют
32	1.5.32	1.5.33	208°18.1'	0.15	данные отсутствуют	данные отсутствуют	данные отсутствуют
33	1.5.33	1.5.34	118°18.1'	0.15	данные отсутствуют	данные отсутствуют	данные отсутствуют
34	1.5.34	1.5.35	28°18.1'	0.15	данные отсутствуют	данные отсутствуют	данные отсутствуют
35	1.5.35	1.5.32	298°18.1'	0.15	данные отсутствуют	данные отсутствуют	данные отсутствуют
36	1.6.36	1.6.37	222°16.4'	0.15	данные отсутствуют	данные отсутствуют	данные отсутствуют
37	1.6.37	1.6.38	126°52.2'	0.15	данные отсутствуют	данные отсутствуют	данные отсутствуют
38	1.6.38	1.6.39	42°16.4'	0.15	данные отсутствуют	данные отсутствуют	данные отсутствуют
39	1.6.39	1.6.36	306°52.2'	0.15	данные отсутствуют	данные отсутствуют	данные отсутствуют
40	1.7.40	1.7.41	203°11.9'	0.15	данные отсутствуют	данные отсутствуют	данные отсутствуют
41	1.7.41	1.7.42	114°46.5'	0.14	данные отсутствуют	данные отсутствуют	данные отсутствуют
42	1.7.42	1.7.43	28°18.1'	0.15	данные отсутствуют	данные отсутствуют	данные отсутствуют
43	1.7.43	1.7.40	296°33.9'	0.16	данные отсутствуют	данные отсутствуют	данные отсутствуют
44	1.8.44	1.8.45	219°48.4'	0.16	данные отсутствуют	данные отсутствуют	данные отсутствуют
45	1.8.45	1.8.46	129°17.3'	0.14	данные отсутствуют	данные отсутствуют	данные отсутствуют
46	1.8.46	1.8.47	42°16.4'	0.15	данные отсутствуют	данные отсутствуют	данные отсутствуют



ДОКУМЕНТ ПОДПИСАН
ЭЛЕКТРОННОЙ ПОДПИСЬЮ

Сертификат: 83997148184797998005552191040001978443
Владелец: ПУБЛИЧНО-ПРАВОВАЯ КОМПАНИЯ
РОСКАДАСТР
Действителен: с 24.12.2025 по 19.03.2027

полное наименование должности

инициалы, фамилия

Земельный участок			
вид объекта недвижимости			
Лист № 3 раздела 3.1	Всего листов раздела 3.1: 3	Всего разделов: 8	Всего листов выписки: 20

06.04.2026г. № КУВИ-001/2026-46269097

Кадастровый номер: 67:20:0060102:141

1	2	3	4	5	6	7	8
47	1.8.47	1.8.44	312°16.4`	0.15	данные отсутствуют	данные отсутствуют	данные отсутствуют
48	1.9.48	1.9.49	219°48.4`	0.16	данные отсутствуют	данные отсутствуют	данные отсутствуют
49	1.9.49	1.9.50	126°52.2`	0.15	данные отсутствуют	данные отсутствуют	данные отсутствуют
50	1.9.50	1.9.51	42°16.4`	0.15	данные отсутствуют	данные отсутствуют	данные отсутствуют
51	1.9.51	1.9.48	309°48.4`	0.16	данные отсутствуют	данные отсутствуют	данные отсутствуют
52	1.10.52	1.10.53	222°30.6`	0.16	данные отсутствуют	данные отсутствуют	данные отсутствуют
53	1.10.53	1.10.54	126°52.2`	0.15	данные отсутствуют	данные отсутствуют	данные отсутствуют
54	1.10.54	1.10.55	42°16.4`	0.15	данные отсутствуют	данные отсутствуют	данные отсутствуют
55	1.10.55	1.10.52	312°16.4`	0.15	данные отсутствуют	данные отсутствуют	данные отсутствуют



ДОКУМЕНТ ПОДПИСАН
ЭЛЕКТРОННОЙ ПОДПИСЬЮ

Сертификат: 83997148184797998005552191040001978443
Владелец: ПУБЛИЧНО-ПРАВОВАЯ КОМПАНИЯ
РОСКАДАСТР
Действителен: с 24.12.2025 по 19.03.2027

полное наименование должности

инициалы, фамилия

Выписка из Единого государственного реестра недвижимости об объекте недвижимости
Описание местоположения земельного участка

Земельный участок			
вид объекта недвижимости			
Лист № 1 раздела 3.2	Всего листов раздела 3.2: 3	Всего разделов: 8	Всего листов выписки: 20
06.04.2026г. № КУВИ-001/2026-46269097			
Кадастровый номер:		67:20:0060102:141	

Сведения о характерных точках границы земельного участка				
Система координат МСК 67				
Номер точки	Координаты, м		Описание закрепления на местности	Средняя квадратичная погрешность определения координат характерных точек границ земельного участка, м
	X	Y		
1	2	3	4	5
1	489213.3	2222345.04	-	7.5
2	489203.57	2222311.75	-	7.5
3	489109.85	2222157.59	-	7.5
4	489097.04	2222147.34	-	7.5
5	489074.51	2222150.42	-	7.5
6	488979.76	2222179.62	-	7.5
7	488954.66	2222170.91	-	7.5
8	488946.98	2222146.84	-	7.5
9	488961.32	2222112.01	-	7.5
10	488998.7	2222093.06	-	7.5
11	489090.9	2222063.86	-	7.5
12	489134.43	2222044.41	-	7.5
13	489295.75	2222111.5	-	7.5
14	489446.84	2222166.3	-	7.5
15	489611.74	2222231.34	-	7.5
16	489609.7	2222264.63	-	7.5
17	489622.5	2222322.51	-	7.5
18	489420.21	2222384.99	-	7.5
19	489251.7	2222442.86	-	7.5
1	489213.3	2222345.04	-	7.5
1	489512.5	2222342.3	-	7.5
2	489512.38	2222342.2	-	7.5

полное наименование должности	<div><div>ДОКУМЕНТ ПОДПИСАН ЭЛЕКТРОННОЙ ПОДПИСЬЮ</div><div>Сертификат: 83997148184797998005552191040001978443 Владелец: ПУБЛИЧНО-ПРАВОВАЯ КОМПАНИЯ РОСКАДАСТР Действителен: с 24.12.2025 по 19.03.2027</div></div>	
инициалы, фамилия		

Земельный участок			
вид объекта недвижимости			

Лист № 2 раздела 3.2	Всего листов раздела 3.2: 3	Всего разделов: 8	Всего листов выписки: 20
----------------------	-----------------------------	-------------------	--------------------------

06.04.2026г. № КУВИ-001/2026-46269097

Кадастровый номер: 67:20:0060102:141

1	2	3	4	5
3	489512.29	2222342.31	-	7.5
4	489512.4	2222342.41	-	7.5
1	489512.5	2222342.3	-	7.5
1	489143.27	2222048.71	-	7.5
2	489143.14	2222048.64	-	7.5
3	489143.06	2222048.78	-	7.5
4	489143.2	2222048.84	-	7.5
1	489143.27	2222048.71	-	7.5
1	489457.16	2222298.31	-	7.5
2	489457.05	2222298.21	-	7.5
3	489456.94	2222298.32	-	7.5
4	489457.06	2222298.42	-	7.5
1	489457.16	2222298.31	-	7.5
1	489151.14	2222054.66	-	7.5
2	489151.01	2222054.59	-	7.5
3	489150.94	2222054.72	-	7.5
4	489151.07	2222054.79	-	7.5
1	489151.14	2222054.66	-	7.5
1	489400.98	2222253.65	-	7.5
2	489400.89	2222253.77	-	7.5
3	489400.78	2222253.67	-	7.5
4	489400.87	2222253.55	-	7.5
1	489400.98	2222253.65	-	7.5
1	489147.69	2222059.03	-	7.5
2	489147.62	2222059.17	-	7.5
3	489147.49	2222059.1	-	7.5
4	489147.55	2222058.97	-	7.5
1	489147.69	2222059.03	-	7.5
1	489344.98	2222209.83	-	7.5



ДОКУМЕНТ ПОДПИСАН
ЭЛЕКТРОННОЙ ПОДПИСЬЮ

Сертификат: 83997148184797998005552191040001978443
Владелец: ПУБЛИЧНО-ПРАВОВАЯ КОМПАНИЯ
РОСКАДАСТР
Действителен: с 24.12.2025 по 19.03.2027

полное наименование должности

инициалы, фамилия

Земельный участок			
вид объекта недвижимости			

Лист № 3 раздела 3.2	Всего листов раздела 3.2: 3	Всего разделов: 8	Всего листов выписки: 20
----------------------	-----------------------------	-------------------	--------------------------

06.04.2026г. № КУВИ-001/2026-46269097

Кадастровый номер: 67:20:0060102:141

1	2	3	4	5
2	489344.88	2222209.94	-	7.5
3	489344.77	2222209.84	-	7.5
4	489344.86	2222209.73	-	7.5
1	489344.98	2222209.83	-	7.5
1	489232.7	2222120.69	-	7.5
2	489232.6	2222120.81	-	7.5
3	489232.49	2222120.71	-	7.5
4	489232.58	2222120.59	-	7.5
1	489232.7	2222120.69	-	7.5
1	489289.14	2222165.17	-	7.5
2	489289.04	2222165.28	-	7.5
3	489288.93	2222165.18	-	7.5
4	489289.02	2222165.06	-	7.5
1	489289.14	2222165.17	-	7.5



ДОКУМЕНТ ПОДПИСАН
ЭЛЕКТРОННОЙ ПОДПИСЬЮ

Сертификат: 83997148184797998005552191040001978443
Владелец: ПУБЛИЧНО-ПРАВОВАЯ КОМПАНИЯ
РОСКАДАСТР
Действителен: с 24.12.2025 по 19.03.2027

полное наименование должности

инициалы, фамилия

Выписка из Единого государственного реестра недвижимости об объекте недвижимости
Сведения о частях земельного участка

Земельный участок			
вид объекта недвижимости			
Лист № 1 раздела 4	Всего листов раздела 4: 1	Всего разделов: 8	Всего листов выписки: 20
06.04.2026г. № КУВИ-001/2026-46269097			
Кадастровый номер:		67:20:0060102:141	
План (чертеж, схема) части земельного участка		Учетный номер части: 67:20:0060102:141/1	
Масштаб 1:4000		Условные обозначения:	

полное наименование должности		ДОКУМЕНТ ПОДПИСАН	
		ЭЛЕКТРОННОЙ ПОДПИСЬЮ	
		Сертификат: 83997148184797998005552191040001978443	
		Владелец: ПУБЛИЧНО-ПРАВОВАЯ КОМПАНИЯ	
РОСКАДАСТР		инициалы, фамилия	
Действителен: с 24.12.2025 по 19.03.2027			

Выписка из Единого государственного реестра недвижимости об объекте недвижимости
Сведения о частях земельного участка

Земельный участок			
вид объекта недвижимости			
Лист № 1 раздела 4.1	Всего листов раздела 4.1: 3	Всего разделов: 8	Всего листов выписки: 20
06.04.2026г. № КУВИ-001/2026-46269097			
Кадастровый номер:		67:20:0060102:141	

Учетный номер части	Площадь, м2	Содержание ограничения в использовании или ограничения права на объект недвижимости или обременения объекта недвижимости
1	2	3
67:20:0060102:141/1	10362	<p>вид ограничения (обременения): ограничения прав на земельный участок, предусмотренные статьей 56 Земельного кодекса Российской Федерации;</p> <p>Срок действия: не установлен;</p> <p>реквизиты документа-основания: документ, воспроизводящий сведения, содержащиеся в решении об установлении или изменении границ зон с особыми условиями использования территорий от 02.10.2025 № б/н; постановление от 24.02.2009 № 160; об электроэнергетике от 26.03.2003 № 35-ФЗ; о некоторых вопросах установления охранных зон объектов электросетевого хозяйства от 26.08.2013 № 736;</p> <p>Содержание ограничения (обременения): Ограничения установлены согласно правилам установления охранных зон объектов электросетевого хозяйства и особых условий использования земельных участков, расположенных в границах таких зон, утвержденных Постановлением Правительства РФ от 24.02.2009г. № 160. 8. В охранных зонах запрещается осуществлять любые действия, которые могут нарушить безопасную работу объектов электросетевого хозяйства, в том числе привести к их повреждению или уничтожению, и (или) повлечь причинение вреда жизни, здоровью граждан и имуществу физических или юридических лиц, а также повлечь нанесение экологического ущерба и возникновение пожаров, в том числе: а) набрасывать на провода и опоры воздушных линий электропередачи посторонние предметы, а также подниматься на опоры воздушных линий электропередачи; б) проводить работы, угрожающие повреждению объектов электросетевого хозяйства, размещать объекты и предметы, которые могут препятствовать доступу обслуживающего персонала и техники к объектам электроэнергетики, без сохранения и (или) создания, в том числе в соответствии с требованиями нормативно-технических документов, необходимых для такого доступа проходов и подъездов в целях обеспечения эксплуатации оборудования, зданий и сооружений объектов электроэнергетики, проведения работ по ликвидации аварий и устранению их последствий на всем протяжении границы объекта электроэнергетики; (в ред. Постановления Правительства РФ от 18.02.2023 N 270) в) находиться в пределах огороженной территории и помещениях распределительных устройств и подстанций, открывать двери и люки распределительных устройств и подстанций, производить переключения и подключения в электрических сетях (указанное требование не распространяется на работников, занятых выполнением разрешенных в установленном порядке работ), разводить огонь в пределах охранных зон вводных и распределительных устройств, подстанций, воздушных линий электропередачи, а также в</p>

полное наименование должности		ДОКУМЕНТ ПОДПИСАН ЭЛЕКТРОННОЙ ПОДПИСЬЮ	инициалы, фамилия
	Сертификат: 83997148184797998005552191040001978443		
	Владелец: ПУБЛИЧНО-ПРАВОВАЯ КОМПАНИЯ РОСКАДАСТР Действителен: с 24.12.2025 по 19.03.2027		

Земельный участок			
вид объекта недвижимости			
Лист № 2 раздела 4.1	Всего листов раздела 4.1: 3	Всего разделов: 8	Всего листов выписки: 20
06.04.2026г. № КУВИ-001/2026-46269097			
Кадастровый номер:		67:20:0060102:141	

охранных зонах кабельных линий электропередачи; г) размещать свалки; д) производить работы ударными механизмами, сбрасывать тяжести массой свыше 5 тонн, производить сброс и слив едких и коррозионных веществ и горюче-смазочных материалов (в охранных зонах подземных кабельных линий электропередачи); е) убирать, уничтожать, перемещать, засыпать и повреждать предупреждающие и информационные знаки (либо предупреждающие и информационные надписи, нанесенные на объекты электроэнергетики); (в ред. Постановления Правительства РФ от 18.02.2023 N 270) ж) производить переключения и подключения в электрических сетях (указанное требование не распространяется на работников, занятых выполнением разрешенных в установленном порядке работ); (в ред. Постановления Правительства РФ от 18.02.2023 N 270) з) осуществлять использование земельных участков в качестве испытательных полигонов, мест уничтожения вооружения и захоронения отходов, возникающих в связи с использованием, производством, ремонтом или уничтожением вооружений или боеприпасов (в ред. Постановления Правительства РФ от 18.02.2023 N 270) 9. В охранных зонах, установленных для объектов электросетевого хозяйства напряжением свыше 1000 вольт, помимо действий, предусмотренных пунктом 8 настоящих Правил, запрещается: а) складировать или размещать хранилища любых, в том числе горюче-смазочных, материалов; б) размещать детские и спортивные площадки, стадионы, рынки, торговые точки, полевые станы, загоны для скота, гаражи и стоянки всех видов машин и механизмов, проводить любые мероприятия, связанные с большим скоплением людей, не занятых выполнением разрешенных в установленном порядке работ (в охранных зонах воздушных линий электропередачи); (в ред. Постановления Правительства РФ от 26.08.2013 N 736) в) использовать (запускать) любые летательные аппараты, в том числе воздушных змеев, спортивные модели летательных аппаратов (в охранных зонах воздушных линий электропередачи); г) бросать якоря с судов и осуществлять их проход с отданными якорями, цепями, лотами, волокушами и тралами (в охранных зонах подводных кабельных линий электропередачи); д) осуществлять проход судов с поднятыми стрелами кранов и других механизмов (в охранных зонах воздушных линий электропередачи); е) осуществлять остановку транспортных средств на автомобильных дорогах в местах пересечения с воздушными линиями электропередачи с проектным номинальным классом напряжения 330 кВ и выше (исключительно в охранных зонах воздушных линий электропередачи); (в ред. Постановления Правительства РФ от 18.02.2023 N 270) ж) устанавливать рекламные конструкции. (в ред. Постановления Правительства РФ от 18.02.2023 N 270) 11. В пределах охранной зоны без соблюдения условий осуществления соответствующих видов деятельности, предусмотренных решением о согласовании такой охранной зоны, юридическим и физическим лицам запрещаются: (в ред. Постановления Правительства РФ от 18.02.2023 N 270) а) горные, взрывные, мелиоративные работы, в том числе связанные с временным затоплением земель; (в ред. Постановления Правительства РФ от 18.02.2023 N 270) б) дноуглубительные, землечерпальные и погрузочно-разгрузочные работы, добыча рыбы, других водных животных и растений придонными орудиями лова, устройство водоемов, колка и заготовка льда (в охранных зонах подводных кабельных линий электропередачи); (в ред. Постановления Правительства РФ от 18.02.2023 N 270) в) проход судов, у которых расстояние по




ДОКУМЕНТ ПОДПИСАН
ЭЛЕКТРОННОЙ ПОДПИСЬЮ

Сертификат: 83997148184797998005552191040001978443
Владелец: ПУБЛИЧНО-ПРАВОВАЯ КОМПАНИЯ
РОСКАДАСТР
Действителен: с 24.12.2025 по 19.03.2027

полное наименование должности

инициалы, фамилия

Земельный участок			
вид объекта недвижимости			
Лист № 3 раздела 4.1	Всего листов раздела 4.1: 3	Всего разделов: 8	Всего листов выписки: 20
06.04.2026г. № КУВИ-001/2026-46269097			
Кадастровый номер:		67:20:0060102:141	
		<p>вертикали от верхнего крайнего габарита с грузом или без груза до нижней точки провеса проводов переходов воздушных линий электропередачи через водоемы менее минимально допустимого расстояния, в том числе с учетом максимального уровня подъема воды при паводке; (в ред. Постановления Правительства РФ от 18.02.2023 N 270) г) проезд машин и механизмов, имеющих общую высоту с грузом или без груза от поверхности дороги более 4,5 метра (в охранных зонах воздушных линий электропередачи), за исключением случая, если такой проезд осуществляется при наличии специального разрешения на движение по автомобильным дорогам тяжеловесного и (или) крупногабаритного транспортного средства, предусмотренного статьей 31 Федерального закона "Об автомобильных дорогах и о дорожной деятельности в Российской Федерации и о внесении изменений в отдельные законодательные акты Российской Федерации"; (в ред. Постановления Правительства РФ от 18.02.2023 N 270, от 06.12.2024 N 1730) д) земляные работы на глубине более 0,3 метра (на вспахиваемых землях на глубине более 0,45 метра), а также планировка грунта (в охранных зонах подземных кабельных линий электропередачи); (в ред. Постановления Правительства РФ от 18.02.2023 N 270) е) полив сельскохозяйственных культур в случае, если высота струи воды может составить свыше 3 метров (в охранных зонах воздушных линий электропередачи); (в ред. Постановления Правительства РФ от 18.02.2023 N 270) ж) полевые сельскохозяйственные работы с применением сельскохозяйственных машин и оборудования высотой более 4 метров (в охранных зонах воздушных линий электропередачи) или полевые сельскохозяйственные работы, связанные с вспашкой земли (в охранных зонах кабельных линий электропередачи); (в ред. Постановления Правительства РФ от 18.02.2023 N 270) з) посадка и вырубка деревьев и кустарников. (в ред. Постановления Правительства РФ от 18.02.2023 N 270);</p> <p>Реестровый номер границы: 67:20-6.587;</p> <p>Вид объекта реестра границ: Зона с особыми условиями использования территории;</p> <p>Вид зоны по документу: Охранная зона объекта электросетевого хозяйства ВЛ 10кВ №1001 ПС Тёмкино, расположенная по адресу: Смоленская область, Темкинский муниципальный округ; Тип зоны: Охранная зона объектов электроэнергетики (объектов электросетевого хозяйства и объектов по производству электрической энергии)</p>	

полное наименование должности	 <p>ДОКУМЕНТ ПОДПИСАН ЭЛЕКТРОННОЙ ПОДПИСЬЮ</p> <p>Сертификат: 83997148184797998005552191040001978443</p> <p>Владелец: ПУБЛИЧНО-ПРАВОВАЯ КОМПАНИЯ РОСКАДАСТР</p> <p>Действителен: с 24.12.2025 по 19.03.2027</p>	инициалы, фамилия

Выписка из Единого государственного реестра недвижимости об объекте недвижимости
Сведения о частях земельного участка

Земельный участок			
вид объекта недвижимости			
Лист № 1 раздела 4.2	Всего листов раздела 4.2: 3	Всего разделов: 8	Всего листов выписки: 20
06.04.2026г. № КУВИ-001/2026-46269097			
Кадастровый номер:		67:20:0060102:141	

Сведения о характерных точках границы части (частей) земельного участка				
Учетный номер части: 67:20:0060102:141/1				
Система координат				
Номер точки	Координаты, м		Описание закрепления на местности	Средняя квадратичная погрешность определения координат характерных точек границ земельного участка, м
	X	Y		
1	2	3	4	5
1	489134.43	2222044.41	-	-
2	489158.14	2222054.27	-	-
3	489208.36	2222094.45	-	-
4	489268.74	2222142.76	-	-
5	489329.11	2222191.06	-	-
6	489389.49	2222239.36	-	-
7	489449.87	2222287.67	-	-
8	489510.24	2222335.97	-	-
9	489529.37	2222351.27	-	-
10	489505.12	2222358.77	-	-
11	489497.12	2222352.37	-	-
12	489436.75	2222304.06	-	-
13	489376.37	2222255.76	-	-
14	489315.99	2222207.46	-	-
15	489255.62	2222159.16	-	-
16	489195.24	2222110.85	-	-
17	489135.74	2222063.24	-	-
18	489115.24	2222052.99	-	-
19	489134.43	2222044.41	-	-
1	489512.5	2222342.3	-	-
2	489512.38	2222342.2	-	-

полное наименование должности	<div><div>ДОКУМЕНТ ПОДПИСАН ЭЛЕКТРОННОЙ ПОДПИСЬЮ</div><div>Сертификат: 83997148184797998005552191040001978443 Владелец: ПУБЛИЧНО-ПРАВОВАЯ КОМПАНИЯ РОСКАДАСТР Действителен: с 24.12.2025 по 19.03.2027</div></div>	инициалы, фамилия

Земельный участок			
вид объекта недвижимости			

Лист № 2 раздела 4.2	Всего листов раздела 4.2: 3	Всего разделов: 8	Всего листов выписки: 20
----------------------	-----------------------------	-------------------	--------------------------

06.04.2026г. № КУВИ-001/2026-46269097

Кадастровый номер: 67:20:0060102:141

1	2	3	4	5
3	489512.29	2222342.31	-	-
4	489512.4	2222342.41	-	-
5	489512.5	2222342.3	-	-
1	489143.27	2222048.71	-	-
2	489143.14	2222048.64	-	-
3	489143.06	2222048.78	-	-
4	489143.2	2222048.84	-	-
5	489143.27	2222048.71	-	-
1	489457.16	2222298.31	-	-
2	489457.05	2222298.21	-	-
3	489456.94	2222298.32	-	-
4	489457.06	2222298.42	-	-
5	489457.16	2222298.31	-	-
1	489151.14	2222054.66	-	-
2	489151.01	2222054.59	-	-
3	489150.94	2222054.72	-	-
4	489151.07	2222054.79	-	-
5	489151.14	2222054.66	-	-
1	489400.98	2222253.65	-	-
2	489400.87	2222253.55	-	-
3	489400.78	2222253.67	-	-
4	489400.89	2222253.77	-	-
5	489400.98	2222253.65	-	-
1	489147.69	2222059.03	-	-
2	489147.55	2222058.97	-	-
3	489147.49	2222059.1	-	-
4	489147.62	2222059.17	-	-
5	489147.69	2222059.03	-	-
1	489344.98	2222209.83	-	-



ДОКУМЕНТ ПОДПИСАН
ЭЛЕКТРОННОЙ ПОДПИСЬЮ

Сертификат: 83997148184797998005552191040001978443
Владелец: ПУБЛИЧНО-ПРАВОВАЯ КОМПАНИЯ
РОСКАДАСТР
Действителен: с 24.12.2025 по 19.03.2027

полное наименование должности

инициалы, фамилия

Земельный участок			
вид объекта недвижимости			

Лист № 3 раздела 4.2	Всего листов раздела 4.2: 3	Всего разделов: 8	Всего листов выписки: 20
----------------------	-----------------------------	-------------------	--------------------------

06.04.2026г. № КУВИ-001/2026-46269097

Кадастровый номер: 67:20:0060102:141

1	2	3	4	5
2	489344.86	2222209.73	-	-
3	489344.77	2222209.84	-	-
4	489344.88	2222209.94	-	-
5	489344.98	2222209.83	-	-
1	489232.7	2222120.69	-	-
2	489232.58	2222120.59	-	-
3	489232.49	2222120.71	-	-
4	489232.6	2222120.81	-	-
5	489232.7	2222120.69	-	-
1	489289.14	2222165.17	-	-
2	489289.02	2222165.06	-	-
3	489288.93	2222165.18	-	-
4	489289.04	2222165.28	-	-
5	489289.14	2222165.17	-	-



ДОКУМЕНТ ПОДПИСАН
ЭЛЕКТРОННОЙ ПОДПИСЬЮ

Сертификат: 83997148184797998005552191040001978443
Владелец: ПУБЛИЧНО-ПРАВОВАЯ КОМПАНИЯ
РОСКАДАСТР
Действителен: с 24.12.2025 по 19.03.2027

полное наименование должности

инициалы, фамилия