

Филиал публично-правовой компании "Роскадастр" по Самарской области

полное наименование органа регистрации прав

Выписка из Единого государственного реестра недвижимости об объекте недвижимости

Сведения о характеристиках объекта недвижимости

На основании запроса от 18.02.2026, поступившего на рассмотрение 19.02.2026, сообщаем, что согласно записям Единого государственного реестра недвижимости:

Раздел 1 Лист 1

Земельный участок			
вид объекта недвижимости			

Лист № 1 раздела 1	Всего листов раздела 1: 4	Всего разделов: 8	Всего листов выписки: 64
--------------------	---------------------------	-------------------	--------------------------

19.02.2026г. № КУВИ-001/2026-23066784	
Кадастровый номер:	63:04:0301027:930
Номер кадастрового квартала:	63:04:0301027
Дата присвоения кадастрового номера:	24.12.2020

Ранее присвоенный государственный учетный номер:	данные отсутствуют
Местоположение:	Самарская область, город Новокуйбышевск, в районе уч. 4
Площадь:	64036 +/- 89
Кадастровая стоимость, руб.:	47435307.36
Кадастровые номера расположенных в пределах земельного участка объектов недвижимости:	63:04:0301025:2356, 63:04:0301025:2364
Кадастровые номера объектов недвижимости, из которых образован объект недвижимости:	данные отсутствуют
Кадастровые номера образованных объектов недвижимости:	данные отсутствуют
Категория земель:	Земли населенных пунктов
Виды разрешенного использования:	под железнодорожные пути-линейный объект
Сведения о кадастровом инженере:	Мурзажанова Айгуль Серекбаевна, СНИЛС 080-760-969 83, договор на выполнение кадастровых работ от 15.12.2020 № 117, дата завершения кадастровых работ: 17.12.2020
Сведения о лесах, водных объектах и об иных природных объектах, расположенных в пределах земельного участка:	данные отсутствуют

полное наименование должности		ДОКУМЕНТ ПОДПИСАН ЭЛЕКТРОННОЙ ПОДПИСЬЮ	инициалы, фамилия
	Сертификат: 83997148184797998005552191040001978443		
	Владелец: ПУБЛИЧНО-ПРАВОВАЯ КОМПАНИЯ РОСКАДАСТР Действителен: с 24.12.2025 по 19.03.2027		

Земельный участок			
вид объекта недвижимости			
Лист № 2 раздела 1	Всего листов раздела 1: 4	Всего разделов: 8	Всего листов выписки: 64
19.02.2026г. № КУВИ-001/2026-23066784			
Кадастровый номер:		63:04:0301027:930	
Сведения о том, что земельный участок полностью расположен в границах зоны с особыми условиями использования территории, территории объекта культурного наследия, публичного сервитута:		Земельный участок полностью расположен в границах зоны с реестровым номером 63:04-6.755 от 07.02.2022, ограничение использования земельного участка в пределах зоны: 1.Виды разрешенного использования земельных участков и объектов капитального строительства:1) Основные виды разрешенного использования:- для Акционерного общества "Новокуйбышевская нефтехимическая компания.В с пунктом 5 Постановления №222 не допускается использования земельных участков в целях:а) размещения жилой застройки, объектов образовательного и медицинского назначения, спортивных сооружений открытого типа, организации отдыха детей и оздоровления, зон рекреационного назначения и для ведения дачного хозяйства и садоводства; б)размещения объектов производства и хранения лекарственных средств, объектов пищевых отраслей промышленности, оптовых складов продовольственного сырья и пищевой продукции, комплексов водопроводных сооружений для подготовки и хранения питьевой воды,использования земельных участков в целях проихводства, хранения и переработки сельскохозяйственной продукции, если химическое, физическое и 9или) биологическое воздействие объекта, в отношении которого установлена санитарно-защитная зона, приведет к нарушению качества и безопасности таких средств, сырья, воды и продукции в с установленными к ним требованиями, вид/наименование: Санитарно-защитная зона для Акционерного общества "Новокуйбышевская нефтехимическая компания", тип: Санитарно-защитная зона предприятий, сооружений и иных объектов, дата решения: 25.04.2019, номер решения: 111-РС33, наименование ОГВ/ОМСУ: Управление федеральной службы по надзору в сфере защиты прав потребителей и благополучия человека по Самарской области	
Сведения о том, что земельный участок расположен в границах особой экономической зоны, территории опережающего развития, зоны территориального развития в Российской Федерации, игорной зоны:		данные отсутствуют	
Сведения о том, что земельный участок расположен в границах особо охраняемой природной территории, Байкальской природной территории и ее экологических зон, лесопарковом зеленом поясе, охотничьего угодья, лесничества:		данные отсутствуют	
Сведения о расположении земельного участка и (или) расположенного на нем объекта недвижимости в границах территории, в отношении которой принято решение о резервировании земель для государственных или муниципальных нужд:		данные отсутствуют	
Сведения о результатах проведения государственного земельного надзора:		данные отсутствуют	
Сведения о расположении земельного участка в границах территории, в отношении которой утвержден проект межевания территории:		данные отсутствуют	




ДОКУМЕНТ ПОДПИСАН
ЭЛЕКТРОННОЙ ПОДПИСЬЮ

Сертификат: 83997148184797998005552191040001978443
Владелец: ПУБЛИЧНО-ПРАВОВАЯ КОМПАНИЯ
РОСКАДАСТР
Действителен: с 24.12.2025 по 19.03.2027


полное наименование должности

инициалы, фамилия

Земельный участок			
вид объекта недвижимости			
Лист № 3 раздела 1	Всего листов раздела 1: 4	Всего разделов: 8	Всего листов выписки: 64
19.02.2026г. № КУВИ-001/2026-23066784			
Кадастровый номер:		63:04:0301027:930	
Условный номер земельного участка:		данные отсутствуют	
Сведения о принятии акта и (или) заключении договора, предусматривающих предоставление в соответствии с земельным законодательством исполнительным органом государственным органом власти или органом местного самоуправления, находящегося в государственной или муниципальной собственности земельного участка для строительства наемного дома социального использования или наемного дома коммерческого использования:		данные отсутствуют	
Сведения о том, что земельный участок или земельные участки образованы на основании решения об изъятии земельного участка и (или) расположенного на нем объекта недвижимости для государственных или муниципальных нужд:		данные отсутствуют	
Сведения о том, что земельный участок образован из земель или земельного участка, государственная собственность на которые не разграничена:		Земельный участок образован из земель или земельного участка, государственная собственность на которые не разграничена. В соответствии с Федеральным законом от 25 октября 2001 г. № 137-ФЗ "О введении в действие Земельного кодекса Российской Федерации" орган Администрации городского округа Новокуйбышевск уполномочен на распоряжение таким земельным участком.	
Сведения о наличии земельного спора о местоположении границ земельных участков:		данные отсутствуют	
Статус записи об объекте недвижимости:		Сведения об объекте недвижимости имеют статус "актуальные"	
Особые отметки:		Сведения об ограничениях права на объект недвижимости, обременениях данного объекта, не зарегистрированных в реестре прав, ограничений прав и обременений недвижимого имущества: вид ограничения (обременения): ограничения прав на земельный участок, предусмотренные статьей 56 Земельного кодекса Российской Федерации; срок действия: с 24.12.2020; реквизиты документа-основания: решение от 22.04.2019 № 69-РСЗЗ выдан: Федеральная служба по надзору в сфере защиты прав потребителей и благополучия человека. вид ограничения (обременения): ограничения прав на земельный участок, предусмотренные статьей 56 Земельного кодекса Российской Федерации; срок действия не установлен. вид ограничения (обременения): ограничения прав на земельный участок, предусмотренные статьей 56 Земельного кодекса Российской Федерации; срок действия не установлен. вид ограничения (обременения): ограничения прав на земельный участок, предусмотренные статьей 56 Земельного кодекса Российской Федерации; срок действия не установлен. вид ограничения (обременения): ограничения прав на земельный участок, предусмотренные статьей 56 Земельного кодекса Российской Федерации; срок действия: с	

полное наименование должности	 ДОКУМЕНТ ПОДПИСАН ЭЛЕКТРОННОЙ ПОДПИСЬЮ		инициалы, фамилия
	Сертификат: 83997148184797998005552191040001978443		
	Владелец: ПУБЛИЧНО-ПРАВОВАЯ КОМПАНИЯ		
	РОСКАДАСТР		
Действителен: с 24.12.2025 по 19.03.2027			


Земельный участок			
вид объекта недвижимости			
Лист № 4 раздела 1	Всего листов раздела 1: 4	Всего разделов: 8	Всего листов выписки: 64
19.02.2026г. № КУВИ-001/2026-23066784			
Кадастровый номер:		63:04:0301027:930	
		08.02.2022; реквизиты документа-основания: решение «Об установлении размера санитарно-защитной зоны для Акционерного общества "Новокуйбышевская нефтехимическая компания"» от 25.04.2019 № 111-РС33 выдан: Управление федеральной службы по надзору в сфере защиты прав потребителей и благополучия человека по Самарской области. вид ограничения (обременения): ограничения прав на земельный участок, предусмотренные статьей 56 Земельного кодекса Российской Федерации; срок действия: с 02.09.2022; реквизиты документа-основания: решение об установлении санитарно-защитной зоны от 26.06.2021 серия: 02/12734-2021-31 № б/н выдан: Федеральная служба по надзору в сфере защиты прав потребителей и благополучия человека. вид ограничения (обременения): ограничения прав на земельный участок, предусмотренные статьей 56 Земельного кодекса Российской Федерации; срок действия: с 19.04.2024; реквизиты документа-основания: решение от 12.03.2024 № 89 выдан: Управление Роспотребнадзора по Самарской области. Земельный участок подлежит снятию с государственного кадастрового учета по истечении пяти лет со дня его государственного кадастрового учета, если на него не будут зарегистрированы права.	
Получатель выписки:		Государственная корпорация "Агентство по страхованию вкладов"	

полное наименование должности	 <div> ДОКУМЕНТ ПОДПИСАН ЭЛЕКТРОННОЙ ПОДПИСЬЮ </div>		инициалы, фамилия
	Сертификат: 83997148184797998005552191040001978443		
	Владелец: ПУБЛИЧНО-ПРАВОВАЯ КОМПАНИЯ		
	РОСКАДАСТР		
	Действителен: с 24.12.2025 по 19.03.2027		

Выписка из Единого государственного реестра недвижимости об объекте недвижимости
Сведения о зарегистрированных правах

Земельный участок			
вид объекта недвижимости			
Лист № 1 раздела 2		Всего листов раздела 2: 3	Всего разделов: 8
Всего листов выписки: 64			
19.02.2026г. № КУВИ-001/2026-23066784			
Кадастровый номер:		63:04:0301027:930	
1	Правообладатель (правообладатели):	1.1	данные о правообладателе отсутствуют
	Сведения о возможности предоставления третьим лицам персональных данных физического лица:	1.1.1	данные отсутствуют
2	Вид, номер, дата и время государственной регистрации права:	2.1	не зарегистрировано
3	Сведения об осуществлении государственной регистрации сделки, права без необходимого в силу закона согласия третьего лица, органа:	3.1	данные отсутствуют
4	Ограничение прав и обременение объекта недвижимости:		
	4.1 вид:	Аренда	
	дата государственной регистрации:	09.02.2021 15:19:29	
	номер государственной регистрации:	63:04:0301027:930-63/090/2021-1	
	срок, на который установлены ограничение прав и обременение объекта недвижимости:	Срок действия с 01.02.2021 49 лет	
	лицо, в пользу которого установлены ограничение прав и обременение объекта недвижимости:	Акционерное общество Коммерческий банк "ГАЗБАНК", ИНН: 6314006156, ОГРН: 1026300002244	
	сведения о возможности предоставления третьим лицам персональных данных физического лица	данные отсутствуют	
	основание государственной регистрации:	Договор аренды земельного участка, государственная собственность на который не разграничена, № 2, выдан 01.02.2021, дата государственной регистрации: 09.02.2021, номер государственной регистрации: 63:04:0301027:930-63/090/2021-2 Дополнительное соглашение к договору аренды земельного участка от 01.01.2021 г., № 2, выдан 21.04.2025, дата государственной регистрации: 25.04.2025, номер государственной регистрации: 63:04:0301027:930-63/090/2025-3	
	сведения об осуществлении государственной регистрации сделки, права, ограничения права без необходимого в силу закона согласия третьего лица, органа:	данные отсутствуют	

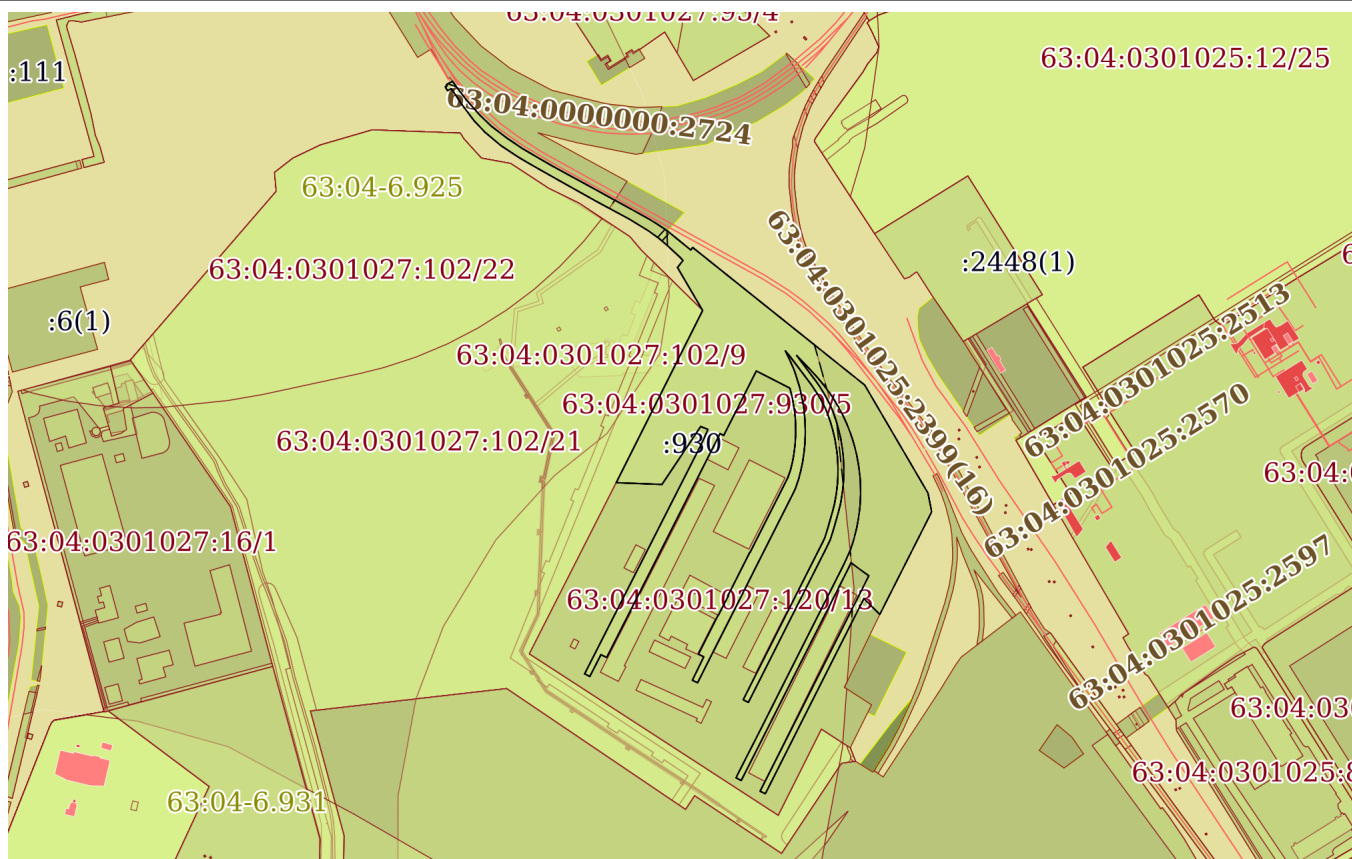
Земельный участок			
вид объекта недвижимости			
Лист № 2 раздела 2		Всего листов раздела 2: 3	Всего разделов: 8
Всего листов выписки: 64			
19.02.2026г. № КУВИ-001/2026-23066784			
Кадастровый номер:		63:04:0301027:930	
		сведения об управляющем залогом и о договоре управления залогом, если такой договор заключен для управления ипотекой:	данные отсутствуют
		сведения о депозитарии, который осуществляет хранение обездвиженной документарной закладной или электронной закладной:	
		ведения о внесении изменений или дополнений в регистрационную запись об ипотеке:	
5	Договоры участия в долевом строительстве:		не зарегистрировано
6	Заявленные в судебном порядке права требования:		данные отсутствуют
7	Сведения о возможности предоставления третьим лицам персональных данных физического лица		данные отсутствуют
8	Сведения о возражении в отношении зарегистрированного права:		данные отсутствуют
9	Сведения о наличии решения об изъятии объекта недвижимости для государственных и муниципальных нужд:		данные отсутствуют
10	Сведения о невозможности государственной регистрации без личного участия правообладателя или его законного представителя:		данные отсутствуют
11	Правопритязания и сведения о наличии поступивших, но не рассмотренных заявлений о проведении государственной регистрации права (перехода, прекращения права), ограничения права или обременения объекта недвижимости, сделки в отношении объекта недвижимости:		отсутствуют

полное наименование должности	 ДОКУМЕНТ ПОДПИСАН ЭЛЕКТРОННОЙ ПОДПИСЬЮ Сертификат: 83997148184797998005552191040001978443 Владелец: ПУБЛИЧНО-ПРАВОВАЯ КОМПАНИЯ РОСКАДАСТР Действителен: с 24.12.2025 по 19.03.2027		инициалы, фамилия

Земельный участок			
вид объекта недвижимости			
Лист № 3 раздела 2	Всего листов раздела 2: 3	Всего разделов: 8	Всего листов выписки: 64
19.02.2026г. № КУВИ-001/2026-23066784			
Кадастровый номер:		63:04:0301027:930	
11	Сведения о невозможности государственной регистрации перехода, прекращения, ограничения права на земельный участок из земель сельскохозяйственного назначения:	данные отсутствуют	

полное наименование должности	 <p>ДОКУМЕНТ ПОДПИСАН ЭЛЕКТРОННОЙ ПОДПИСЬЮ</p> <p>Сертификат: 83997148184797998005552191040001978443</p> <p>Владелец: ПУБЛИЧНО-ПРАВОВАЯ КОМПАНИЯ РОСКАДАСТР</p> <p>Действителен: с 24.12.2025 по 19.03.2027</p>	инициалы, фамилия

План (чертеж, схема) земельного участка



Условные обозначения:



Сертификат: 83997148184797998005552191040001978443
Владелец: ПУБЛИЧНО-ПРАВОВАЯ КОМПАНИЯ
РОСКАДАСТР
Действителен: с 24.12.2025 по 19.03.2027

инициалы, фамилия

Выписка из Единого государственного реестра недвижимости об объекте недвижимости
Описание местоположения земельного участка

Земельный участок			
вид объекта недвижимости			
Лист № 1 раздела 3.1	Всего листов раздела 3.1: 9	Всего разделов: 8	Всего листов выписки: 64
19.02.2026г. № КУВИ-001/2026-23066784			
Кадастровый номер:		63:04:0301027:930	

Описание местоположения границ земельного участка							
№ п/п	Номер точки		Дирекционный угол	Горизонтальное проложение, м	Описание закрепления на местности	Кадастровые номера смежных участков	Сведения об адресах правообладателей смежных земельных участков
	начальн ая	конечн ая					
1	2	3	4	5	6	7	8
1	1.1.1	1.1.2	61°4.8`	8.27	данные отсутствуют	данные отсутствуют	данные отсутствуют
2	1.1.2	1.1.3	144°56.3`	8.69	данные отсутствуют	63:04:0301027:105	данные отсутствуют
3	1.1.3	1.1.4	142°41.6`	20.18	данные отсутствуют	63:04:0301027:105	данные отсутствуют
4	1.1.4	1.1.5	138°19.7`	20.95	данные отсутствуют	63:04:0301027:105	данные отсутствуют
5	1.1.5	1.1.6	137°6.8`	3.64	данные отсутствуют	63:04:0301027:105	данные отсутствуют
6	1.1.6	1.1.7	134°0.2`	17.89	данные отсутствуют	63:04:0301027:105	данные отсутствуют
7	1.1.7	1.1.8	127°32.7`	23.43	данные отсутствуют	63:04:0301027:105	данные отсутствуют
8	1.1.8	1.1.9	124°12.5`	22.39	данные отсутствуют	63:04:0301027:105	данные отсутствуют
9	1.1.9	1.1.10	120°30.3`	21.41	данные отсутствуют	63:04:0301027:105	данные отсутствуют
10	1.1.10	1.1.11	120°2.9`	21.27	данные отсутствуют	63:04:0301027:105	данные отсутствуют
11	1.1.11	1.1.12	118°42.5`	21.05	данные отсутствуют	63:04:0301027:105	данные отсутствуют
12	1.1.12	1.1.13	118°27.2`	20.91	данные отсутствуют	63:04:0301027:105	данные отсутствуют
13	1.1.13	1.1.14	118°39.0`	21.02	данные отсутствуют	63:04:0301027:105	данные отсутствуют
14	1.1.14	1.1.15	119°6.6`	21.15	данные отсутствуют	63:04:0301027:105	данные отсутствуют
15	1.1.15	1.1.16	118°30.4`	21	данные отсутствуют	63:04:0301027:105	данные отсутствуют
16	1.1.16	1.1.17	119°3.3`	21.11	данные отсутствуют	63:04:0301027:105	данные отсутствуют
17	1.1.17	1.1.18	119°12.1`	7.19	данные отсутствуют	63:04:0301027:105	данные отсутствуют
18	1.1.18	1.1.19	121°35.6`	11.53	данные отсутствуют	63:04:0301027:105	данные отсутствуют
19	1.1.19	1.1.20	123°55.1`	14.64	данные отсутствуют	63:04:0301027:105	данные отсутствуют
20	1.1.20	1.1.21	129°12.3`	36.28	данные отсутствуют	данные отсутствуют	данные отсутствуют
21	1.1.21	1.1.22	36°21.5`	3.81	данные отсутствуют	данные отсутствуют	данные отсутствуют
22	1.1.22	1.1.23	128°39.8`	265.78	данные отсутствуют	данные отсутствуют	данные отсутствуют

полное наименование должности	 ДОКУМЕНТ ПОДПИСАН ЭЛЕКТРОННОЙ ПОДПИСЬЮ Сертификат: 83997148184797998005552191040001978443 Владелец: ПУБЛИЧНО-ПРАВОВАЯ КОМПАНИЯ РОСКАДАСТР Действителен: с 24.12.2025 по 19.03.2027	инициалы, фамилия

Земельный участок			
вид объекта недвижимости			

Лист № 2 раздела 3.1	Всего листов раздела 3.1: 9	Всего разделов: 8	Всего листов выписки: 64
----------------------	-----------------------------	-------------------	--------------------------

19.02.2026г. № КУВИ-001/2026-23066784

Кадастровый номер: 63:04:0301027:930

1	2	3	4	5	6	7	8
23	1.1.23	1.1.24	149°38.6`	151.01	данные отсутствуют	данные отсутствуют	данные отсутствуют
24	1.1.24	1.1.25	168°53.7`	23.05	данные отсутствуют	данные отсутствуют	данные отсутствуют
25	1.1.25	1.1.26	206°49.1`	138.69	данные отсутствуют	данные отсутствуют	данные отсутствуют
26	1.1.26	1.1.27	314°43.0`	27.08	данные отсутствуют	63:04:0301027:120	данные отсутствуют
27	1.1.27	1.1.28	206°48.6`	74.34	данные отсутствуют	63:04:0301027:120	данные отсутствуют
28	1.1.28	1.1.29	206°46.9`	83.96	данные отсутствуют	63:04:0301027:120	данные отсутствуют
29	1.1.29	1.1.30	206°46.0`	105.47	данные отсутствуют	63:04:0301027:120	данные отсутствуют
30	1.1.30	1.1.31	295°35.6`	3.43	данные отсутствуют	63:04:0301027:120	данные отсутствуют
31	1.1.31	1.1.32	295°42.3`	3.57	данные отсутствуют	63:04:0301027:120	данные отсутствуют
32	1.1.32	1.1.33	26°47.4`	69.58	данные отсутствуют	63:04:0301027:120	данные отсутствуют
33	1.1.33	1.1.34	26°44.6`	77.94	данные отсутствуют	63:04:0301027:120	данные отсутствуют
34	1.1.34	1.1.35	26°48.1`	90.09	данные отсутствуют	63:04:0301027:120	данные отсутствуют
35	1.1.35	1.1.36	26°50.3`	27.27	данные отсутствуют	63:04:0301027:120	данные отсутствуют
36	1.1.36	1.1.37	26°38.6`	26.36	данные отсутствуют	63:04:0301027:120	данные отсутствуют
37	1.1.37	1.1.38	305°29.5`	11.73	данные отсутствуют	63:04:0301027:120	данные отсутствуют
38	1.1.38	1.1.39	306°44.3`	14.91	данные отсутствуют	63:04:0301027:120	данные отсутствуют
39	1.1.39	1.1.40	204°46.5`	6.59	данные отсутствуют	63:04:0301027:120	данные отсутствуют
40	1.1.40	1.1.41	206°44.7`	37.11	данные отсутствуют	63:04:0301027:120	данные отсутствуют
41	1.1.41	1.1.42	206°46.9`	139.04	данные отсутствуют	63:04:0301027:120	данные отсутствуют
42	1.1.42	1.1.43	206°47.2`	65.9	данные отсутствуют	63:04:0301027:120	данные отсутствуют
43	1.1.43	1.1.44	206°52.8`	42.31	данные отсутствуют	63:04:0301027:120	данные отсутствуют
44	1.1.44	1.1.45	207°2.0`	3.28	данные отсутствуют	63:04:0301027:120	данные отсутствуют
45	1.1.45	1.1.46	296°51.5`	3.5	данные отсутствуют	63:04:0301027:120	данные отсутствуют
46	1.1.46	1.1.47	296°38.3`	3.5	данные отсутствуют	63:04:0301027:120	данные отсутствуют
47	1.1.47	1.1.48	24°33.5`	3.71	данные отсутствуют	63:04:0301027:120	данные отсутствуют
48	1.1.48	1.1.49	27°2.3`	65.62	данные отсутствуют	63:04:0301027:120	данные отсутствуют
49	1.1.49	1.1.50	26°43.9`	72.07	данные отсутствуют	63:04:0301027:120	данные отсутствуют
50	1.1.50	1.1.51	26°46.9`	108.9	данные отсутствуют	63:04:0301027:120	данные отсутствуют
51	1.1.51	1.1.52	26°46.0`	36.86	данные отсутствуют	63:04:0301027:120	данные отсутствуют



ДОКУМЕНТ ПОДПИСАН
ЭЛЕКТРОННОЙ ПОДПИСЬЮ

Сертификат: 83997148184797998005552191040001978443
Владелец: ПУБЛИЧНО-ПРАВОВАЯ КОМПАНИЯ
РОСКАДАСТР
Действителен: с 24.12.2025 по 19.03.2027

полное наименование должности

инициалы, фамилия

Земельный участок			
вид объекта недвижимости			

Лист № 3 раздела 3.1	Всего листов раздела 3.1: 9	Всего разделов: 8	Всего листов выписки: 64
----------------------	-----------------------------	-------------------	--------------------------

19.02.2026г. № КУВИ-001/2026-23066784

Кадастровый номер: 63:04:0301027:930

1	2	3	4	5	6	7	8
52	1.1.52	1.1.53	24°51.1'	6.28	данные отсутствуют	63:04:0301027:120	данные отсутствуют
53	1.1.53	1.1.54	24°16.6'	13.89	данные отсутствуют	63:04:0301027:120	данные отсутствуют
54	1.1.54	1.1.55	18°33.4'	6	данные отсутствуют	63:04:0301027:120	данные отсутствуют
55	1.1.55	1.1.56	18°13.5'	6.91	данные отсутствуют	63:04:0301027:120	данные отсутствуют
56	1.1.56	1.1.57	14°17.8'	3.2	данные отсутствуют	63:04:0301027:120	данные отсутствуют
57	1.1.57	1.1.58	14°43.5'	6.26	данные отсутствуют	63:04:0301027:120	данные отсутствуют
58	1.1.58	1.1.59	12°48.2'	7.9	данные отсутствуют	63:04:0301027:120	данные отсутствуют
59	1.1.59	1.1.60	10°25.1'	7.69	данные отсутствуют	63:04:0301027:120	данные отсутствуют
60	1.1.60	1.1.61	8°7.0'	11.47	данные отсутствуют	63:04:0301027:120	данные отсутствуют
61	1.1.61	1.1.62	5°12.1'	7.28	данные отсутствуют	63:04:0301027:120	данные отсутствуют
62	1.1.62	1.1.63	2°8.6'	12.84	данные отсутствуют	63:04:0301027:120	данные отсутствуют
63	1.1.63	1.1.64	359°36.0'	12.9	данные отсутствуют	63:04:0301027:120	данные отсутствуют
64	1.1.64	1.1.65	355°56.0'	6.63	данные отсутствуют	63:04:0301027:120	данные отсутствуют
65	1.1.65	1.1.66	354°9.0'	9.03	данные отсутствуют	63:04:0301027:120	данные отсутствуют
66	1.1.66	1.1.67	351°33.7'	8.38	данные отсутствуют	63:04:0301027:120	данные отсутствуют
67	1.1.67	1.1.68	349°26.0'	8.45	данные отсутствуют	63:04:0301027:120	данные отсутствуют
68	1.1.68	1.1.69	347°14.5'	8.92	данные отсутствуют	63:04:0301027:120	данные отсутствуют
69	1.1.69	1.1.70	344°28.3'	8.48	данные отсутствуют	63:04:0301027:120	данные отсутствуют
70	1.1.70	1.1.71	342°29.9'	7.18	данные отсутствуют	63:04:0301027:120	данные отсутствуют
71	1.1.71	1.1.72	340°19.3'	7.87	данные отсутствуют	63:04:0301027:120	данные отсутствуют
72	1.1.72	1.1.73	338°36.2'	8.94	данные отсутствуют	63:04:0301027:120	данные отсутствуют
73	1.1.73	1.1.74	335°24.7'	7.26	данные отсутствуют	63:04:0301027:120	данные отсутствуют
74	1.1.74	1.1.75	333°53.6'	7.82	данные отсутствуют	63:04:0301027:120	данные отсутствуют
75	1.1.75	1.1.76	331°50.9'	6.78	данные отсутствуют	63:04:0301027:120	данные отсутствуют
76	1.1.76	1.1.77	328°54.3'	13.48	данные отсутствуют	63:04:0301027:120	данные отсутствуют
77	1.1.77	1.1.78	326°8.2'	7.32	данные отсутствуют	63:04:0301027:120	данные отсутствуют
78	1.1.78	1.1.79	323°16.9'	12.18	данные отсутствуют	63:04:0301027:120	данные отсутствуют
79	1.1.79	1.1.80	320°1.9'	12.17	данные отсутствуют	63:04:0301027:120	данные отсутствуют
80	1.1.80	1.1.81	316°52.7'	17.91	данные отсутствуют	63:04:0301027:120	данные отсутствуют



ДОКУМЕНТ ПОДПИСАН
ЭЛЕКТРОННОЙ ПОДПИСЬЮ

Сертификат: 83997148184797998005552191040001978443
Владелец: ПУБЛИЧНО-ПРАВОВАЯ КОМПАНИЯ
РОСКАДАСТР
Действителен: с 24.12.2025 по 19.03.2027

полное наименование должности

инициалы, фамилия

Земельный участок			
вид объекта недвижимости			

Лист № 4 раздела 3.1	Всего листов раздела 3.1: 9	Всего разделов: 8	Всего листов выписки: 64
----------------------	-----------------------------	-------------------	--------------------------

19.02.2026г. № КУВИ-001/2026-23066784

Кадастровый номер: 63:04:0301027:930

1	2	3	4	5	6	7	8
81	1.1.81	1.1.82	316°16.9'	18.01	данные отсутствуют	63:04:0301027:120	данные отсутствуют
82	1.1.82	1.1.83	143°15.7'	5.27	данные отсутствуют	63:04:0301027:120	данные отсутствуют
83	1.1.83	1.1.84	143°23.3'	18.23	данные отсутствуют	63:04:0301027:120	данные отсутствуют
84	1.1.84	1.1.85	142°53.0'	15.31	данные отсутствуют	63:04:0301027:120	данные отсутствуют
85	1.1.85	1.1.86	144°34.8'	6.8	данные отсутствуют	63:04:0301027:120	данные отсутствуют
86	1.1.86	1.1.87	147°58.6'	6.77	данные отсутствуют	63:04:0301027:120	данные отсутствуют
87	1.1.87	1.1.88	149°17.1'	7.11	данные отсутствуют	63:04:0301027:120	данные отсутствуют
88	1.1.88	1.1.89	150°55.3'	7.04	данные отсутствуют	63:04:0301027:120	данные отсутствуют
89	1.1.89	1.1.90	153°17.3'	6.96	данные отсутствуют	63:04:0301027:120	данные отсутствуют
90	1.1.90	1.1.91	158°38.2'	12.38	данные отсутствуют	63:04:0301027:120	данные отсутствуют
91	1.1.91	1.1.92	161°19.1'	5.9	данные отсутствуют	63:04:0301027:120	данные отсутствуют
92	1.1.92	1.1.93	163°41.5'	11.08	данные отсутствуют	63:04:0301027:120	данные отсутствуют
93	1.1.93	1.1.94	167°0.5'	12.23	данные отсутствуют	63:04:0301027:120	данные отсутствуют
94	1.1.94	1.1.95	171°11.2'	14.68	данные отсутствуют	63:04:0301027:120	данные отсутствуют
95	1.1.95	1.1.96	173°41.3'	6.55	данные отсутствуют	63:04:0301027:120	данные отсутствуют
96	1.1.96	1.1.97	177°16.4'	14.51	данные отсутствуют	63:04:0301027:120	данные отсутствуют
97	1.1.97	1.1.98	180°54.5'	12.62	данные отсутствуют	63:04:0301027:120	данные отсутствуют
98	1.1.98	1.1.99	183°35.2'	6.87	данные отсутствуют	63:04:0301027:120	данные отсутствуют
99	1.1.99	1.1.100	185°59.4'	6.32	данные отсутствуют	63:04:0301027:120	данные отсутствуют
100	1.1.100	1.1.101	188°20.6'	13.23	данные отсутствуют	63:04:0301027:120	данные отсутствуют
101	1.1.101	1.1.102	191°5.4'	6.13	данные отсутствуют	63:04:0301027:120	данные отсутствуют
102	1.1.102	1.1.103	194°40.7'	9.94	данные отсутствуют	63:04:0301027:120	данные отсутствуют
103	1.1.103	1.1.104	195°43.2'	7.68	данные отсутствуют	63:04:0301027:120	данные отсутствуют
104	1.1.104	1.1.105	195°54.8'	12.44	данные отсутствуют	63:04:0301027:120	данные отсутствуют
105	1.1.105	1.1.106	197°24.5'	13.07	данные отсутствуют	63:04:0301027:120	данные отсутствуют
106	1.1.106	1.1.107	205°36.4'	12.31	данные отсутствуют	63:04:0301027:120	данные отсутствуют
107	1.1.107	1.1.108	206°48.7'	83.93	данные отсутствуют	63:04:0301027:120	данные отсутствуют
108	1.1.108	1.1.109	206°43.1'	78.04	данные отсутствуют	63:04:0301027:120	данные отсутствуют
109	1.1.109	1.1.110	206°50.1'	45.52	данные отсутствуют	63:04:0301027:120	данные отсутствуют



ДОКУМЕНТ ПОДПИСАН
ЭЛЕКТРОННОЙ ПОДПИСЬЮ

Сертификат: 83997148184797998005552191040001978443
Владелец: ПУБЛИЧНО-ПРАВОВАЯ КОМПАНИЯ
РОСКАДАСТР
Действителен: с 24.12.2025 по 19.03.2027

полное наименование должности

инициалы, фамилия

Земельный участок			
вид объекта недвижимости			

Лист № 5 раздела 3.1	Всего листов раздела 3.1: 9	Всего разделов: 8	Всего листов выписки: 64
----------------------	-----------------------------	-------------------	--------------------------

19.02.2026г. № КУВИ-001/2026-23066784

Кадастровый номер: 63:04:0301027:930

1	2	3	4	5	6	7	8
110	1.1.110	1.1.111	296°38.2'	3.55	данные отсутствуют	63:04:0301027:120	данные отсутствуют
111	1.1.111	1.1.112	297°0.8'	3.43	данные отсутствуют	63:04:0301027:120	данные отсутствуют
112	1.1.112	1.1.113	26°46.1'	21.52	данные отсутствуют	63:04:0301027:120	данные отсутствуют
113	1.1.113	1.1.114	26°46.4'	54.01	данные отсутствуют	63:04:0301027:120	данные отсутствуют
114	1.1.114	1.1.115	26°45.5'	97.82	данные отсутствуют	63:04:0301027:120	данные отсутствуют
115	1.1.115	1.1.116	26°49.6'	34.39	данные отсутствуют	63:04:0301027:120	данные отсутствуют
116	1.1.116	1.1.117	26°52.5'	5.8	данные отсутствуют	63:04:0301027:120	данные отсутствуют
117	1.1.117	1.1.118	24°29.1'	5.79	данные отсутствуют	63:04:0301027:120	данные отсутствуют
118	1.1.118	1.1.119	17°15.1'	12.1	данные отсутствуют	63:04:0301027:120	данные отсутствуют
119	1.1.119	1.1.120	15°53.9'	20.44	данные отсутствуют	63:04:0301027:120	данные отсутствуют
120	1.1.120	1.1.121	14°38.5'	9.18	данные отсутствуют	63:04:0301027:120	данные отсутствуют
121	1.1.121	1.1.122	10°10.3'	11.95	данные отсутствуют	63:04:0301027:120	данные отсутствуют
122	1.1.122	1.1.123	6°48.3'	13.08	данные отсутствуют	63:04:0301027:120	данные отсутствуют
123	1.1.123	1.1.124	3°31.7'	6.82	данные отсутствуют	63:04:0301027:120	данные отсутствуют
124	1.1.124	1.1.125	0°47.8'	12.23	данные отсутствуют	63:04:0301027:120	данные отсутствуют
125	1.1.125	1.1.126	357°16.2'	13.44	данные отсутствуют	63:04:0301027:120	данные отсутствуют
126	1.1.126	1.1.127	353°33.8'	6.51	данные отсутствуют	63:04:0301027:120	данные отсутствуют
127	1.1.127	1.1.128	351°13.6'	14.09	данные отсутствуют	63:04:0301027:120	данные отсутствуют
128	1.1.128	1.1.129	347°1.2'	11.84	данные отсутствуют	63:04:0301027:120	данные отсутствуют
129	1.1.129	1.1.130	343°40.0'	10.95	данные отсутствуют	63:04:0301027:120	данные отсутствуют
130	1.1.130	1.1.131	340°22.4'	11.25	данные отсутствуют	63:04:0301027:120	данные отсутствуют
131	1.1.131	1.1.132	337°48.5'	6.27	данные отсутствуют	63:04:0301027:120	данные отсутствуют
132	1.1.132	1.1.133	332°0.8'	12.81	данные отсутствуют	63:04:0301027:120	данные отсутствуют
133	1.1.133	1.1.134	329°13.9'	7.08	данные отсутствуют	63:04:0301027:120	данные отсутствуют
134	1.1.134	1.1.135	326°20.8'	12.94	данные отсутствуют	63:04:0301027:120	данные отсутствуют
135	1.1.135	1.1.136	323°9.4'	21.13	данные отсутствуют	63:04:0301027:120	данные отсутствуют
136	1.1.136	1.1.137	323°8.4'	12.14	данные отсутствуют	63:04:0301027:120	данные отсутствуют
137	1.1.137	1.1.138	322°28.7'	11.79	данные отсутствуют	63:04:0301027:120	данные отсутствуют
138	1.1.138	1.1.139	319°16.9'	6.35	данные отсутствуют	63:04:0301027:120	данные отсутствуют



ДОКУМЕНТ ПОДПИСАН
ЭЛЕКТРОННОЙ ПОДПИСЬЮ

Сертификат: 83997148184797998005552191040001978443
Владелец: ПУБЛИЧНО-ПРАВОВАЯ КОМПАНИЯ
РОСКАДАСТР
Действителен: с 24.12.2025 по 19.03.2027

полное наименование должности

инициалы, фамилия

Земельный участок			
вид объекта недвижимости			

Лист № 6 раздела 3.1	Всего листов раздела 3.1: 9	Всего разделов: 8	Всего листов выписки: 64
----------------------	-----------------------------	-------------------	--------------------------

19.02.2026г. № КУВИ-001/2026-23066784

Кадастровый номер: 63:04:0301027:930

1	2	3	4	5	6	7	8
139	1.1.139	1.1.140	154°21.8'	12.13	данные отсутствуют	63:04:0301027:120	данные отсутствуют
140	1.1.140	1.1.141	156°22.3'	12.22	данные отсутствуют	63:04:0301027:120	данные отсутствуют
141	1.1.141	1.1.142	160°7.3'	6.03	данные отсутствуют	63:04:0301027:120	данные отсутствуют
142	1.1.142	1.1.143	162°47.6'	16.23	данные отсутствуют	63:04:0301027:120	данные отсутствуют
143	1.1.143	1.1.144	167°5.5'	12.09	данные отсутствуют	63:04:0301027:120	данные отсутствуют
144	1.1.144	1.1.145	169°26.0'	11.78	данные отсутствуют	63:04:0301027:120	данные отсутствуют
145	1.1.145	1.1.146	173°49.3'	12.92	данные отсутствуют	63:04:0301027:120	данные отсутствуют
146	1.1.146	1.1.147	175°48.5'	6.16	данные отсутствуют	63:04:0301027:120	данные отсутствуют
147	1.1.147	1.1.148	178°28.7'	12.42	данные отсутствуют	63:04:0301027:120	данные отсутствуют
148	1.1.148	1.1.149	181°47.5'	12.8	данные отсутствуют	63:04:0301027:120	данные отсутствуют
149	1.1.149	1.1.150	185°28.9'	11.72	данные отсутствуют	63:04:0301027:120	данные отсутствуют
150	1.1.150	1.1.151	188°31.4'	11.34	данные отсутствуют	63:04:0301027:120	данные отсутствуют
151	1.1.151	1.1.152	191°18.6'	9.79	данные отсутствуют	63:04:0301027:120	данные отсутствуют
152	1.1.152	1.1.153	194°26.3'	11.03	данные отсутствуют	63:04:0301027:120	данные отсутствуют
153	1.1.153	1.1.154	198°34.0'	12.44	данные отсутствуют	63:04:0301027:120	данные отсутствуют
154	1.1.154	1.1.155	205°4.3'	6.35	данные отсутствуют	63:04:0301027:120	данные отсутствуют
155	1.1.155	1.1.156	206°47.3'	60.82	данные отсутствуют	63:04:0301027:120	данные отсутствуют
156	1.1.156	1.1.157	206°47.8'	41.92	данные отсутствуют	63:04:0301027:120	данные отсутствуют
157	1.1.157	1.1.158	206°33.2'	24.14	данные отсутствуют	63:04:0301027:120	данные отсутствуют
158	1.1.158	1.1.159	206°49.6'	96.06	данные отсутствуют	63:04:0301027:120	данные отсутствуют
159	1.1.159	1.1.160	206°34.8'	33.37	данные отсутствуют	63:04:0301027:120	данные отсутствуют
160	1.1.160	1.1.161	294°48.5'	3.5	данные отсутствуют	63:04:0301027:120	данные отсутствуют
161	1.1.161	1.1.162	295°1.6'	3.5	данные отсутствуют	63:04:0301027:120	данные отсутствуют
162	1.1.162	1.1.163	26°9.2'	15.56	данные отсутствуют	63:04:0301027:120	данные отсутствуют
163	1.1.163	1.1.164	25°41.0'	15.99	данные отсутствуют	63:04:0301027:120	данные отсутствуют
164	1.1.164	1.1.165	295°23.0'	3.69	данные отсутствуют	63:04:0301027:120	данные отсутствуют
165	1.1.165	1.1.166	295°10.5'	3.5	данные отсутствуют	63:04:0301027:120	данные отсутствуют
166	1.1.166	1.1.167	26°45.2'	52.89	данные отсутствуют	63:04:0301027:120	данные отсутствуют
167	1.1.167	1.1.168	115°49.3'	0.34	данные отсутствуют	63:04:0301027:120	данные отсутствуют



ДОКУМЕНТ ПОДПИСАН
ЭЛЕКТРОННОЙ ПОДПИСЬЮ

Сертификат: 83997148184797998005552191040001978443
Владелец: ПУБЛИЧНО-ПРАВОВАЯ КОМПАНИЯ
РОСКАДАСТР
Действителен: с 24.12.2025 по 19.03.2027

полное наименование должности

инициалы, фамилия

Земельный участок			
вид объекта недвижимости			

Лист № 7 раздела 3.1	Всего листов раздела 3.1: 9	Всего разделов: 8	Всего листов выписки: 64
----------------------	-----------------------------	-------------------	--------------------------

19.02.2026г. № КУВИ-001/2026-23066784

Кадастровый номер: 63:04:0301027:930

1	2	3	4	5	6	7	8
168	1.1.168	1.1.169	27°19.8'	26.12	данные отсутствуют	63:04:0301027:120	данные отсутствуют
169	1.1.169	1.1.170	296°8.8'	0.61	данные отсутствуют	63:04:0301027:120	данные отсутствуют
170	1.1.170	1.1.171	26°47.3'	26.47	данные отсутствуют	63:04:0301027:120	данные отсутствуют
171	1.1.171	1.1.172	26°43.4'	32.22	данные отсутствуют	63:04:0301027:120	данные отсутствуют
172	1.1.172	1.1.173	117°13.0'	0.39	данные отсутствуют	63:04:0301027:120	данные отсутствуют
173	1.1.173	1.1.174	26°47.3'	102.29	данные отсутствуют	63:04:0301027:120	данные отсутствуют
174	1.1.174	1.1.175	296°33.9'	0.45	данные отсутствуют	63:04:0301027:120	данные отсутствуют
175	1.1.175	1.1.176	26°14.9'	3.23	данные отсутствуют	63:04:0301027:120	данные отсутствуют
176	1.1.176	1.1.177	17°32.6'	6.7	данные отсутствуют	63:04:0301027:120	данные отсутствуют
177	1.1.177	1.1.178	13°53.2'	4.67	данные отсутствуют	63:04:0301027:120	данные отсутствуют
178	1.1.178	1.1.179	12°42.2'	5.32	данные отсутствуют	63:04:0301027:120	данные отсутствуют
179	1.1.179	1.1.180	10°10.1'	7.19	данные отсутствуют	63:04:0301027:120	данные отсутствуют
180	1.1.180	1.1.181	7°14.3'	12.54	данные отсутствуют	63:04:0301027:120	данные отсутствуют
181	1.1.181	1.1.182	3°26.5'	13.16	данные отсутствуют	63:04:0301027:120	данные отсутствуют
182	1.1.182	1.1.183	359°15.7'	12.4	данные отсутствуют	63:04:0301027:120	данные отсутствуют
183	1.1.183	1.1.184	356°45.1'	6	данные отсутствуют	63:04:0301027:120	данные отсутствуют
184	1.1.184	1.1.185	353°47.2'	11.55	данные отсутствуют	63:04:0301027:120	данные отсутствуют
185	1.1.185	1.1.186	350°4.7'	13.52	данные отсутствуют	63:04:0301027:120	данные отсутствуют
186	1.1.186	1.1.187	346°7.3'	12.26	данные отсутствуют	63:04:0301027:120	данные отсутствуют
187	1.1.187	1.1.188	297°4.3'	45.53	данные отсутствуют	63:04:0301027:120	данные отсутствуют
188	1.1.188	1.1.189	206°45.8'	56.92	данные отсутствуют	63:04:0301027:120	данные отсутствуют
189	1.1.189	1.1.190	206°58.6'	27.42	данные отсутствуют	63:04:0301027:120	данные отсутствуют
190	1.1.190	1.1.191	207°17.6'	2.81	данные отсутствуют	63:04:0301027:120	данные отсутствуют
191	1.1.191	1.1.192	297°13.4'	3.5	данные отсутствуют	63:04:0301027:120	данные отсутствуют
192	1.1.192	1.1.193	297°38.8'	1.42	данные отсутствуют	63:04:0301027:120	данные отсутствуют
193	1.1.193	1.1.194	206°50.8'	47.25	данные отсутствуют	63:04:0301027:120	данные отсутствуют
194	1.1.194	1.1.195	206°48.8'	114.17	данные отсутствуют	63:04:0301027:120	данные отсутствуют
195	1.1.195	1.1.196	206°52.1'	137.92	данные отсутствуют	63:04:0301027:120	данные отсутствуют
196	1.1.196	1.1.197	206°51.5'	3.5	данные отсутствуют	63:04:0301027:120	данные отсутствуют



ДОКУМЕНТ ПОДПИСАН
ЭЛЕКТРОННОЙ ПОДПИСЬЮ

Сертификат: 83997148184797998005552191040001978443
Владелец: ПУБЛИЧНО-ПРАВОВАЯ КОМПАНИЯ
РОСКАДАСТР
Действителен: с 24.12.2025 по 19.03.2027

полное наименование должности

инициалы, фамилия

Земельный участок			
вид объекта недвижимости			

Лист № 8 раздела 3.1	Всего листов раздела 3.1: 9	Всего разделов: 8	Всего листов выписки: 64
----------------------	-----------------------------	-------------------	--------------------------

19.02.2026г. № КУВИ-001/2026-23066784

Кадастровый номер: 63:04:0301027:930

1	2	3	4	5	6	7	8
197	1.1.197	1.1.198	295°8.0'	3.58	данные отсутствуют	63:04:0301027:120	данные отсутствуют
198	1.1.198	1.1.199	296°11.6'	4.15	данные отсутствуют	63:04:0301027:120	данные отсутствуют
199	1.1.199	1.1.200	206°59.4'	25.93	данные отсутствуют	63:04:0301027:120	данные отсутствуют
200	1.1.200	1.1.201	208°2.2'	3.66	данные отсутствуют	63:04:0301027:120	данные отсутствуют
201	1.1.201	1.1.202	298°41.3'	3.5	данные отсутствуют	63:04:0301027:120	данные отсутствуют
202	1.1.202	1.1.203	296°56.1'	3.47	данные отсутствуют	63:04:0301027:120	данные отсутствуют
203	1.1.203	1.1.204	27°37.9'	3.36	данные отсутствуют	63:04:0301027:120	данные отсутствуют
204	1.1.204	1.1.205	26°55.6'	306.34	данные отсутствуют	63:04:0301027:120	данные отсутствуют
205	1.1.205	1.1.206	24°45.7'	17.76	данные отсутствуют	63:04:0301027:120	данные отсутствуют
206	1.1.206	1.1.207	20°44.4'	2.91	данные отсутствуют	63:04:0301027:120	данные отсутствуют
207	1.1.207	1.1.208	291°40.0'	9.43	данные отсутствуют	63:04:0301027:120	данные отсутствуют
208	1.1.208	1.1.209	213°44.5'	84.06	данные отсутствуют	63:04:0301027:120	данные отсутствуют
209	1.1.209	1.1.210	272°12.0'	55.22	данные отсутствуют	63:04:0301027:120	данные отсутствуют
210	1.1.210	1.1.211	26°38.3'	232.44	данные отсутствуют	63:04:0301027:102(1)	kovdraoa@nnk.rosneft.ru
211	1.1.211	1.1.212	329°40.6'	60.03	данные отсутствуют	данные отсутствуют	данные отсутствуют
212	1.1.212	1.1.213	37°28.5'	10.8	данные отсутствуют	данные отсутствуют	данные отсутствуют
213	1.1.213	1.1.214	316°52.6'	6.26	данные отсутствуют	данные отсутствуют	данные отсутствуют
214	1.1.214	1.1.215	312°52.6'	16.42	данные отсутствуют	данные отсутствуют	данные отсутствуют
215	1.1.215	1.1.216	310°52.3'	16.31	данные отсутствуют	данные отсутствуют	данные отсутствуют
216	1.1.216	1.1.217	305°41.6'	16.27	данные отсутствуют	данные отсутствуют	данные отсутствуют
217	1.1.217	1.1.218	301°25.3'	27.1	данные отсутствуют	данные отсутствуют	данные отсутствуют
218	1.1.218	1.1.219	298°18.1'	46.8	данные отсутствуют	данные отсутствуют	данные отсутствуют
219	1.1.219	1.1.220	299°17.7'	53.71	данные отсутствуют	данные отсутствуют	данные отсутствуют
220	1.1.220	1.1.221	299°36.8'	39.02	данные отсутствуют	данные отсутствуют	данные отсутствуют
221	1.1.221	1.1.222	300°40.9'	15.64	данные отсутствуют	данные отсутствуют	данные отсутствуют
222	1.1.222	1.1.223	303°50.8'	23.25	данные отсутствуют	данные отсутствуют	данные отсутствуют
223	1.1.223	1.1.224	310°2.5'	24.95	данные отсутствуют	данные отсутствуют	данные отсутствуют
224	1.1.224	1.1.225	316°24.2'	18.77	данные отсутствуют	данные отсутствуют	данные отсутствуют
225	1.1.225	1.1.226	323°4.3'	25.63	данные отсутствуют	данные отсутствуют	данные отсутствуют




ДОКУМЕНТ ПОДПИСАН
ЭЛЕКТРОННОЙ ПОДПИСЬЮ

Сертификат: 83997148184797998005552191040001978443
Владелец: ПУБЛИЧНО-ПРАВОВАЯ КОМПАНИЯ
РОСКАДАСТР
Действителен: с 24.12.2025 по 19.03.2027

полное наименование должности

инициалы, фамилия

Земельный участок							
вид объекта недвижимости							
Лист № 9 раздела 3.1		Всего листов раздела 3.1: 9			Всего разделов: 8		Всего листов выписки: 64
19.02.2026г. № КУВИ-001/2026-23066784							
Кадастровый номер:				63:04:0301027:930			
1	2	3	4	5	6	7	8
226	1.1.226	1.1.227	326°31.5`	22.19	данные отсутствуют	данные отсутствуют	данные отсутствуют
227	1.1.227	1.1.228	241°3.7`	5.29	данные отсутствуют	данные отсутствуют	данные отсутствуют
228	1.1.228	1.1.229	331°1.6`	5.43	данные отсутствуют	данные отсутствуют	данные отсутствуют
229	1.1.229	1.1.230	61°7.2`	2.55	данные отсутствуют	данные отсутствуют	данные отсутствуют
230	1.1.230	1.1.1	330°40.8`	1.67	данные отсутствуют	данные отсутствуют	данные отсутствуют

полное наименование должности	 <p>ДОКУМЕНТ ПОДПИСАН ЭЛЕКТРОННОЙ ПОДПИСЬЮ</p> <p>Сертификат: 83997148184797998005552191040001978443</p> <p>Владелец: ПУБЛИЧНО-ПРАВОВАЯ КОМПАНИЯ РОСКАДАСТР</p> <p>Действителен: с 24.12.2025 по 19.03.2027</p>	инициалы, фамилия

Выписка из Единого государственного реестра недвижимости об объекте недвижимости
Описание местоположения земельного участка

Земельный участок			
вид объекта недвижимости			
Лист № 1 раздела 3.2	Всего листов раздела 3.2: 9	Всего разделов: 8	Всего листов выписки: 64
19.02.2026г. № КУВИ-001/2026-23066784			
Кадастровый номер:		63:04:0301027:930	

Сведения о характерных точках границы земельного участка				
Система координат МСК-63				
Номер точки	Координаты, м		Описание закрепления на местности	Средняя квадратичная погрешность определения координат характерных точек границ земельного участка, м
	X	Y		
1	2	3	4	5
1	376872.76	1356932.65	-	0.1
2	376876.76	1356939.89	-	0.1
3	376869.65	1356944.88	-	0.1
4	376853.6	1356957.11	-	0.1
5	376837.95	1356971.04	-	0.1
6	376835.28	1356973.52	-	0.1
7	376822.85	1356986.39	-	0.1
8	376808.57	1357004.97	-	0.1
9	376795.98	1357023.49	-	0.1
10	376785.11	1357041.94	-	0.1
11	376774.46	1357060.35	-	0.1
12	376764.35	1357078.81	-	0.1
13	376754.39	1357097.19	-	0.1
14	376744.31	1357115.64	-	0.1
15	376734.02	1357134.12	-	0.1
16	376724	1357152.57	-	0.1
17	376713.75	1357171.02	-	0.1
18	376710.24	1357177.3	-	0.1
19	376704.2	1357187.12	-	0.1
20	376696.03	1357199.27	-	0.1
21	376673.1	1357227.38	-	0.1
22	376676.17	1357229.64	-	0.1

полное наименование должности	<div><div>ДОКУМЕНТ ПОДПИСАН ЭЛЕКТРОННОЙ ПОДПИСЬЮ Сертификат: 83997148184797998005552191040001978443 Владелец: ПУБЛИЧНО-ПРАВОВАЯ КОМПАНИЯ РОСКАДАСТР Действителен: с 24.12.2025 по 19.03.2027</div></div>	инициалы, фамилия

Земельный участок			
вид объекта недвижимости			

Лист № 2 раздела 3.2	Всего листов раздела 3.2: 9	Всего разделов: 8	Всего листов выписки: 64
----------------------	-----------------------------	-------------------	--------------------------

19.02.2026г. № КУВИ-001/2026-23066784

Кадастровый номер: 63:04:0301027:930

1	2	3	4	5
23	376510.12	1357437.17	-	0.1
24	376379.81	1357513.49	-	0.1
25	376357.19	1357517.93	-	0.1
26	376233.42	1357455.36	-	0.1
27	376252.47	1357436.12	-	0.1
28	376186.12	1357402.59	-	0.1
29	376111.17	1357364.76	-	0.1
30	376017	1357317.26	-	0.1
31	376018.48	1357314.17	-	0.1
32	376020.03	1357310.95	-	0.1
33	376082.14	1357342.31	-	0.1
34	376151.74	1357377.38	-	0.1
35	376232.15	1357418	-	0.1
36	376256.48	1357430.31	-	0.1
37	376280.04	1357442.13	-	0.1
38	376286.85	1357432.58	-	0.1
39	376295.77	1357420.63	-	0.1
40	376289.79	1357417.87	-	0.1
41	376256.65	1357401.17	-	0.1
42	376132.52	1357338.52	-	0.1
43	376073.69	1357308.82	-	0.1
44	376035.95	1357289.69	-	0.1
45	376033.03	1357288.2	-	0.1
46	376034.61	1357285.08	-	0.1
47	376036.18	1357281.95	-	0.1
48	376039.55	1357283.49	-	0.1
49	376098	1357313.32	-	0.1
50	376162.37	1357345.74	-	0.1
51	376259.59	1357394.81	-	0.1



ДОКУМЕНТ ПОДПИСАН
ЭЛЕКТРОННОЙ ПОДПИСЬЮ

Сертификат: 83997148184797998005552191040001978443
Владелец: ПУБЛИЧНО-ПРАВОВАЯ КОМПАНИЯ
РОСКАДАСТР
Действителен: с 24.12.2025 по 19.03.2027

полное наименование должности

инициалы, фамилия

Земельный участок			
вид объекта недвижимости			

Лист № 3 раздела 3.2	Всего листов раздела 3.2: 9	Всего разделов: 8	Всего листов выписки: 64
----------------------	-----------------------------	-------------------	--------------------------

19.02.2026г. № КУВИ-001/2026-23066784

Кадастровый номер: 63:04:0301027:930

1	2	3	4	5
52	376292.5	1357411.41	-	0.1
53	376298.2	1357414.05	-	0.1
54	376310.86	1357419.76	-	0.1
55	376316.55	1357421.67	-	0.1
56	376323.11	1357423.83	-	0.1
57	376326.21	1357424.62	-	0.1
58	376332.26	1357426.21	-	0.1
59	376339.96	1357427.96	-	0.1
60	376347.52	1357429.35	-	0.1
61	376358.88	1357430.97	-	0.1
62	376366.13	1357431.63	-	0.1
63	376378.96	1357432.11	-	0.1
64	376391.86	1357432.02	-	0.1
65	376398.47	1357431.55	-	0.1
66	376407.45	1357430.63	-	0.1
67	376415.74	1357429.4	-	0.1
68	376424.05	1357427.85	-	0.1
69	376432.75	1357425.88	-	0.1
70	376440.92	1357423.61	-	0.1
71	376447.77	1357421.45	-	0.1
72	376455.18	1357418.8	-	0.1
73	376463.5	1357415.54	-	0.1
74	376470.1	1357412.52	-	0.1
75	376477.12	1357409.08	-	0.1
76	376483.1	1357405.88	-	0.1
77	376494.64	1357398.92	-	0.1
78	376500.72	1357394.84	-	0.1
79	376510.48	1357387.56	-	0.1
80	376519.81	1357379.74	-	0.1



ДОКУМЕНТ ПОДПИСАН
ЭЛЕКТРОННОЙ ПОДПИСЬЮ

Сертификат: 83997148184797998005552191040001978443
Владелец: ПУБЛИЧНО-ПРАВОВАЯ КОМПАНИЯ
РОСКАДАСТР
Действителен: с 24.12.2025 по 19.03.2027

полное наименование должности

инициалы, фамилия

Земельный участок			
вид объекта недвижимости			

Лист № 4 раздела 3.2	Всего листов раздела 3.2: 9	Всего разделов: 8	Всего листов выписки: 64
----------------------	-----------------------------	-------------------	--------------------------

19.02.2026г. № КУВИ-001/2026-23066784

Кадастровый номер: 63:04:0301027:930

1	2	3	4	5
81	376532.88	1357367.5	-	0.1
82	376545.9	1357355.05	-	0.1
83	376541.68	1357358.2	-	0.1
84	376527.05	1357369.07	-	0.1
85	376514.84	1357378.31	-	0.1
86	376509.3	1357382.25	-	0.1
87	376503.56	1357385.84	-	0.1
88	376497.45	1357389.47	-	0.1
89	376491.3	1357392.89	-	0.1
90	376485.08	1357396.02	-	0.1
91	376473.55	1357400.53	-	0.1
92	376467.96	1357402.42	-	0.1
93	376457.33	1357405.53	-	0.1
94	376445.41	1357408.28	-	0.1
95	376430.9	1357410.53	-	0.1
96	376424.39	1357411.25	-	0.1
97	376409.9	1357411.94	-	0.1
98	376397.28	1357411.74	-	0.1
99	376390.42	1357411.31	-	0.1
100	376384.13	1357410.65	-	0.1
101	376371.04	1357408.73	-	0.1
102	376365.02	1357407.55	-	0.1
103	376355.4	1357405.03	-	0.1
104	376348.01	1357402.95	-	0.1
105	376336.05	1357399.54	-	0.1
106	376323.58	1357395.63	-	0.1
107	376312.48	1357390.31	-	0.1
108	376237.57	1357352.45	-	0.1
109	376167.86	1357317.36	-	0.1



ДОКУМЕНТ ПОДПИСАН
ЭЛЕКТРОННОЙ ПОДПИСЬЮ

Сертификат: 83997148184797998005552191040001978443
Владелец: ПУБЛИЧНО-ПРАВОВАЯ КОМПАНИЯ
РОСКАДАСТР
Действителен: с 24.12.2025 по 19.03.2027

полное наименование должности

инициалы, фамилия

Земельный участок			
вид объекта недвижимости			

Лист № 5 раздела 3.2	Всего листов раздела 3.2: 9	Всего разделов: 8	Всего листов выписки: 64
----------------------	-----------------------------	-------------------	--------------------------

19.02.2026г. № КУВИ-001/2026-23066784

Кадастровый номер: 63:04:0301027:930

1	2	3	4	5
110	376127.24	1357296.81	-	0.1
111	376128.83	1357293.64	-	0.1
112	376130.39	1357290.58	-	0.1
113	376149.6	1357300.27	-	0.1
114	376197.82	1357324.6	-	0.1
115	376285.16	1357368.64	-	0.1
116	376315.85	1357384.16	-	0.1
117	376321.02	1357386.78	-	0.1
118	376326.29	1357389.18	-	0.1
119	376337.85	1357392.77	-	0.1
120	376357.51	1357398.37	-	0.1
121	376366.39	1357400.69	-	0.1
122	376378.15	1357402.8	-	0.1
123	376391.14	1357404.35	-	0.1
124	376397.95	1357404.77	-	0.1
125	376410.18	1357404.94	-	0.1
126	376423.6	1357404.3	-	0.1
127	376430.07	1357403.57	-	0.1
128	376444	1357401.42	-	0.1
129	376455.54	1357398.76	-	0.1
130	376466.05	1357395.68	-	0.1
131	376476.65	1357391.9	-	0.1
132	376482.46	1357389.53	-	0.1
133	376493.77	1357383.52	-	0.1
134	376499.85	1357379.9	-	0.1
135	376510.62	1357372.73	-	0.1
136	376527.53	1357360.06	-	0.1
137	376537.24	1357352.78	-	0.1
138	376546.59	1357345.6	-	0.1



ДОКУМЕНТ ПОДПИСАН
ЭЛЕКТРОННОЙ ПОДПИСЬЮ

Сертификат: 83997148184797998005552191040001978443
Владелец: ПУБЛИЧНО-ПРАВОВАЯ КОМПАНИЯ
РОСКАДАСТР
Действителен: с 24.12.2025 по 19.03.2027

полное наименование должности

инициалы, фамилия

Земельный участок
вид объекта недвижимости

Лист № 6 раздела 3.2

Всего листов раздела 3.2: 9

Всего разделов: 8

Всего листов выписки: 64

19.02.2026г. № КУВИ-001/2026-23066784

Кадастровый номер:

63:04:0301027:930

1	2	3	4	5
139	376551.4	1357341.46	-	0.1
140	376540.46	1357346.71	-	0.1
141	376529.26	1357351.61	-	0.1
142	376523.59	1357353.66	-	0.1
143	376508.09	1357358.46	-	0.1
144	376496.31	1357361.16	-	0.1
145	376484.73	1357363.32	-	0.1
146	376471.89	1357364.71	-	0.1
147	376465.75	1357365.16	-	0.1
148	376453.33	1357365.49	-	0.1
149	376440.54	1357365.09	-	0.1
150	376428.87	1357363.97	-	0.1
151	376417.66	1357362.29	-	0.1
152	376408.06	1357360.37	-	0.1
153	376397.38	1357357.62	-	0.1
154	376385.59	1357353.66	-	0.1
155	376379.84	1357350.97	-	0.1
156	376325.55	1357323.56	-	0.1
157	376288.13	1357304.66	-	0.1
158	376266.54	1357293.87	-	0.1
159	376180.82	1357250.52	-	0.1
160	376150.98	1357235.59	-	0.1
161	376152.45	1357232.41	-	0.1
162	376153.93	1357229.24	-	0.1
163	376167.9	1357236.1	-	0.1
164	376182.31	1357243.03	-	0.1
165	376183.89	1357239.7	-	0.1
166	376185.38	1357236.53	-	0.1
167	376232.61	1357260.34	-	0.1



ДОКУМЕНТ ПОДПИСАН
ЭЛЕКТРОННОЙ ПОДПИСЬЮ

Сертификат: 83997148184797998005552191040001978443
Владелец: ПУБЛИЧНО-ПРАВОВАЯ КОМПАНИЯ
РОСКАДАСТР
Действителен: с 24.12.2025 по 19.03.2027

полное наименование должности

инициалы, фамилия

Земельный участок			
вид объекта недвижимости			

Лист № 7 раздела 3.2	Всего листов раздела 3.2: 9	Всего разделов: 8	Всего листов выписки: 64
----------------------	-----------------------------	-------------------	--------------------------

19.02.2026г. № КУВИ-001/2026-23066784

Кадастровый номер: 63:04:0301027:930

1	2	3	4	5
168	376232.46	1357260.65	-	0.1
169	376255.66	1357272.64	-	0.1
170	376255.93	1357272.09	-	0.1
171	376279.56	1357284.02	-	0.1
172	376308.34	1357298.51	-	0.1
173	376308.16	1357298.86	-	0.1
174	376399.47	1357344.96	-	0.1
175	376399.67	1357344.56	-	0.1
176	376402.57	1357345.99	-	0.1
177	376408.96	1357348.01	-	0.1
178	376413.49	1357349.13	-	0.1
179	376418.68	1357350.3	-	0.1
180	376425.76	1357351.57	-	0.1
181	376438.2	1357353.15	-	0.1
182	376451.34	1357353.94	-	0.1
183	376463.74	1357353.78	-	0.1
184	376469.73	1357353.44	-	0.1
185	376481.21	1357352.19	-	0.1
186	376494.53	1357349.86	-	0.1
187	376506.43	1357346.92	-	0.1
188	376527.15	1357306.38	-	0.1
189	376476.33	1357280.75	-	0.1
190	376451.89	1357268.31	-	0.1
191	376449.39	1357267.02	-	0.1
192	376450.99	1357263.91	-	0.1
193	376451.65	1357262.65	-	0.1
194	376409.49	1357241.31	-	0.1
195	376307.6	1357189.81	-	0.1
196	376184.57	1357127.48	-	0.1



ДОКУМЕНТ ПОДПИСАН
ЭЛЕКТРОННОЙ ПОДПИСЬЮ

Сертификат: 83997148184797998005552191040001978443
Владелец: ПУБЛИЧНО-ПРАВОВАЯ КОМПАНИЯ
РОСКАДАСТР
Действителен: с 24.12.2025 по 19.03.2027

полное наименование должности

инициалы, фамилия

Земельный участок			
вид объекта недвижимости			

Лист № 8 раздела 3.2	Всего листов раздела 3.2: 9	Всего разделов: 8	Всего листов выписки: 64
----------------------	-----------------------------	-------------------	--------------------------

19.02.2026г. № КУВИ-001/2026-23066784

Кадастровый номер: 63:04:0301027:930

1	2	3	4	5
197	376181.45	1357125.9	-	0.1
198	376182.97	1357122.66	-	0.1
199	376184.8	1357118.94	-	0.1
200	376161.69	1357107.17	-	0.1
201	376158.46	1357105.45	-	0.1
202	376160.14	1357102.38	-	0.1
203	376161.71	1357099.29	-	0.1
204	376164.69	1357100.85	-	0.1
205	376437.82	1357239.57	-	0.1
206	376453.95	1357247.01	-	0.1
207	376456.67	1357248.04	-	0.1
208	376460.15	1357239.28	-	0.1
209	376390.25	1357192.59	-	0.1
210	376392.37	1357137.41	-	0.1
211	376600.14	1357241.63	-	0.1
212	376651.96	1357211.32	-	0.1
213	376660.53	1357217.89	-	0.1
214	376665.1	1357213.61	-	0.1
215	376676.27	1357201.58	-	0.1
216	376686.94	1357189.25	-	0.1
217	376696.43	1357176.04	-	0.1
218	376710.56	1357152.91	-	0.1
219	376732.75	1357111.7	-	0.1
220	376759.03	1357064.86	-	0.1
221	376778.31	1357030.94	-	0.1
222	376786.29	1357017.49	-	0.1
223	376799.24	1356998.18	-	0.1
224	376815.29	1356979.08	-	0.1
225	376828.88	1356966.14	-	0.1



ДОКУМЕНТ ПОДПИСАН
ЭЛЕКТРОННОЙ ПОДПИСЬЮ

Сертификат: 83997148184797998005552191040001978443
Владелец: ПУБЛИЧНО-ПРАВОВАЯ КОМПАНИЯ
РОСКАДАСТР
Действителен: с 24.12.2025 по 19.03.2027

полное наименование должности

инициалы, фамилия

Земельный участок

вид объекта недвижимости

Лист № 9 раздела 3.2

Всего листов раздела 3.2: 9

Всего разделов: 8

Всего листов выписки: 64

19.02.2026г. № КУВИ-001/2026-23066784

Кадастровый номер:

63:04:0301027:930

1	2	3	4	5
226	376849.37	1356950.74	-	0.1
227	376867.88	1356938.5	-	0.1
228	376865.32	1356933.87	-	0.1
229	376870.07	1356931.24	-	0.1
230	376871.3	1356933.47	-	0.1
1	376872.76	1356932.65	-	0.1



ДОКУМЕНТ ПОДПИСАН
ЭЛЕКТРОННОЙ ПОДПИСЬЮ

Сертификат: 83997148184797998005552191040001978443

Владелец: ПУБЛИЧНО-ПРАВОВАЯ КОМПАНИЯ

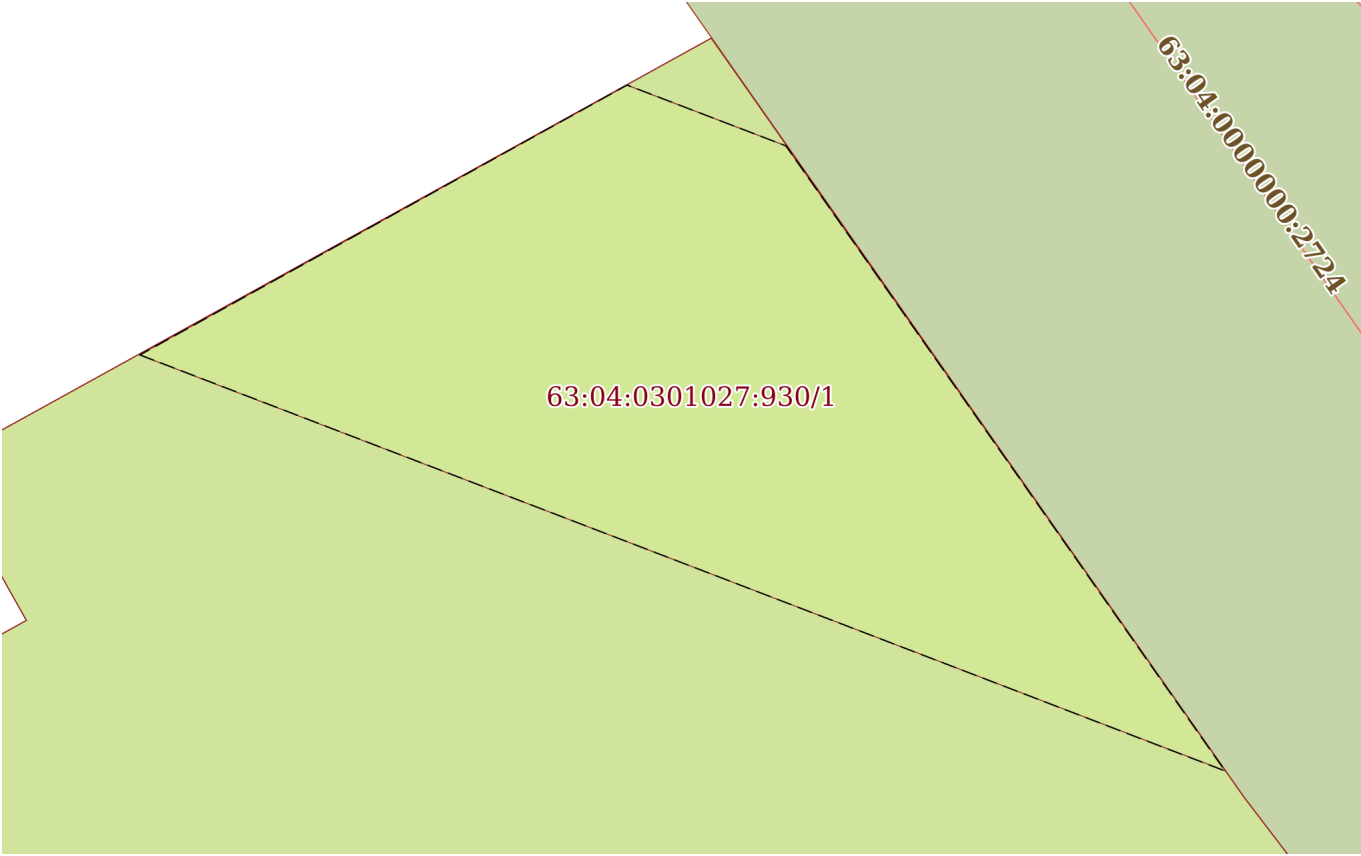
РОСКАДАСТР

Действителен: с 24.12.2025 по 19.03.2027

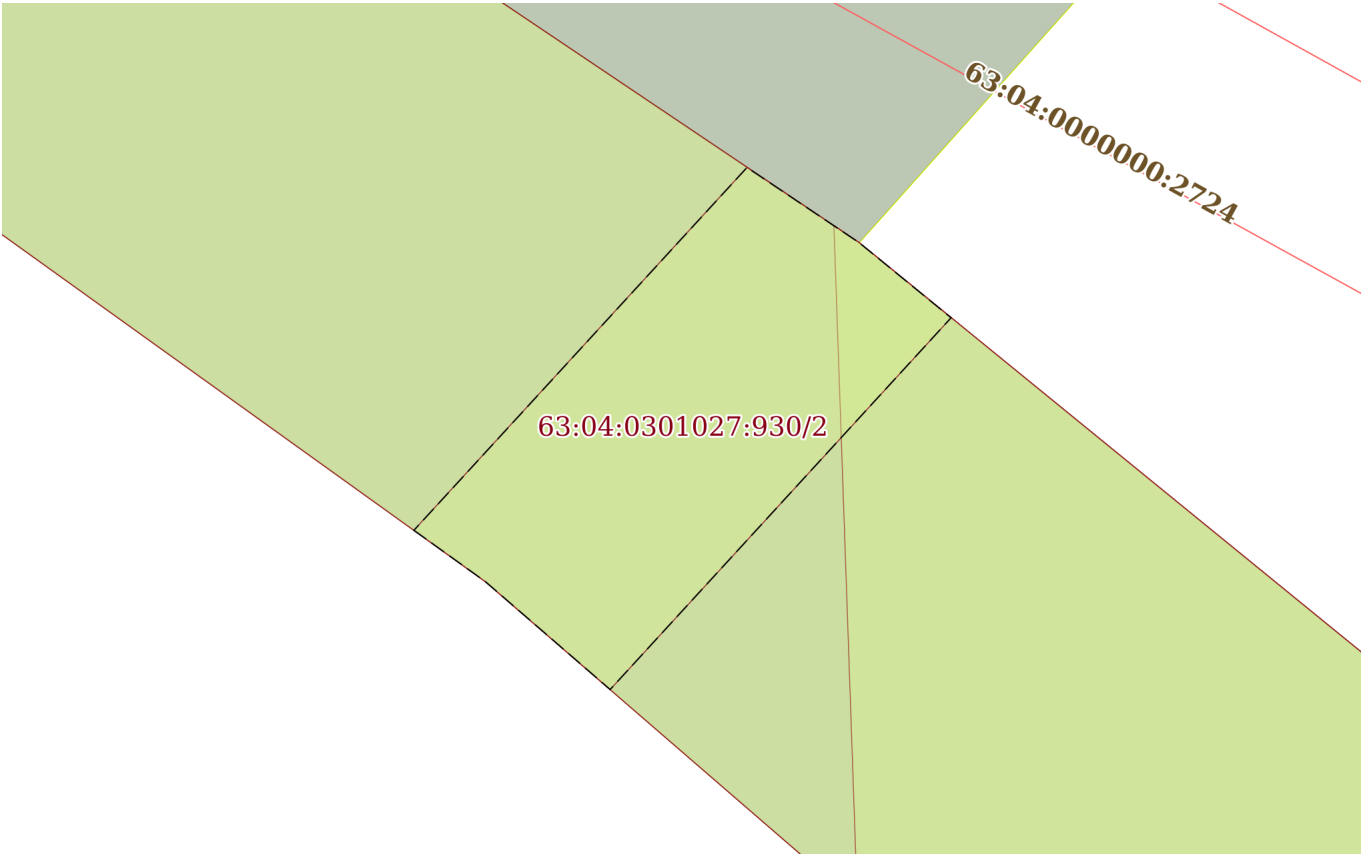
полное наименование должности

инициалы, фамилия

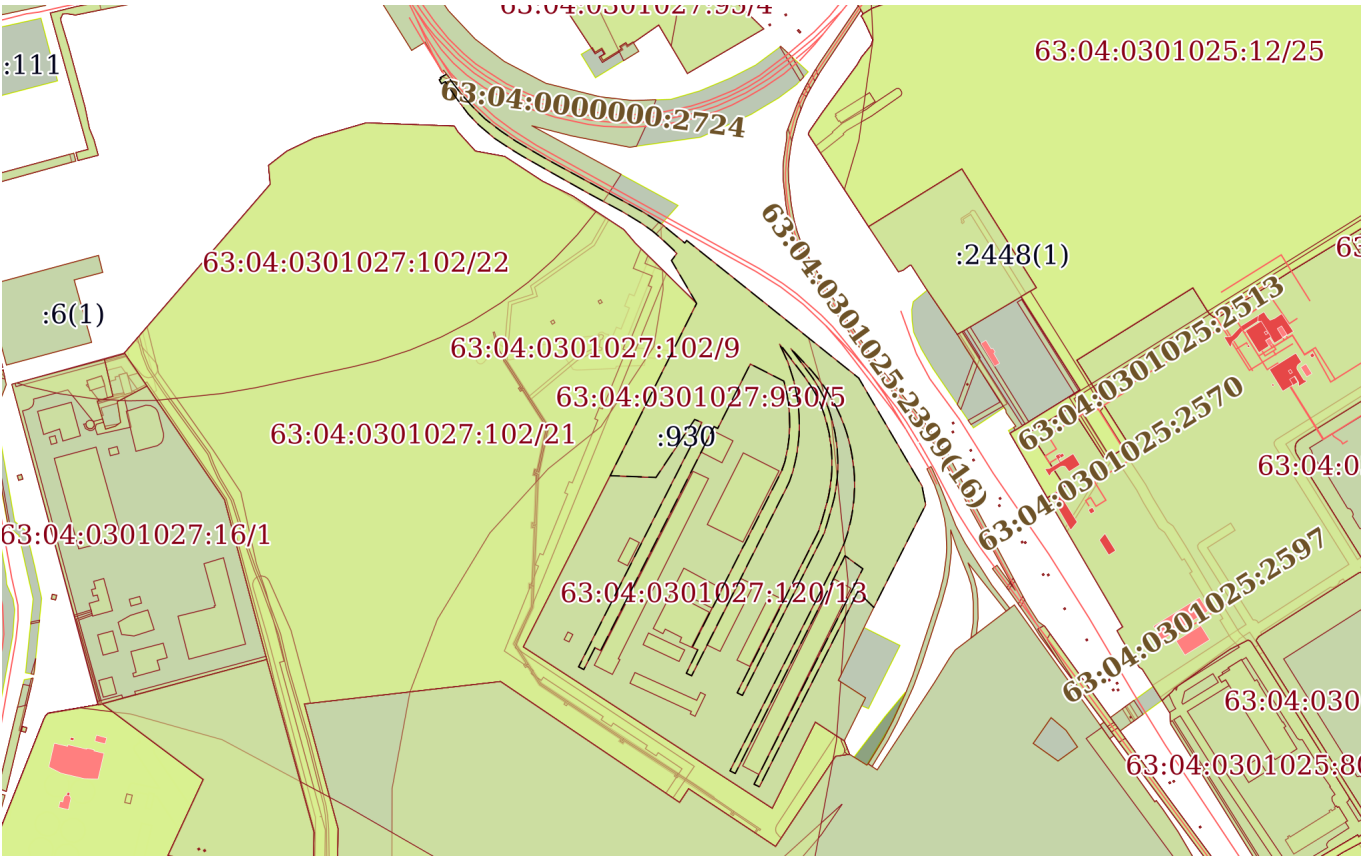
Выписка из Единого государственного реестра недвижимости об объекте недвижимости
Сведения о частях земельного участка

Земельный участок			
вид объекта недвижимости			
Лист № 1 раздела 4	Всего листов раздела 4: 6	Всего разделов: 8	Всего листов выписки: 64
19.02.2026г. № КУВИ-001/2026-23066784			
Кадастровый номер:		63:04:0301027:930	
План (чертеж, схема) части земельного участка		Учетный номер части: 63:04:0301027:930/1	
			
Масштаб 1:70		Условные обозначения:	

полное наименование должности	 ДОКУМЕНТ ПОДПИСАН ЭЛЕКТРОННОЙ ПОДПИСЬЮ Сертификат: 83997148184797998005552191040001978443 Владелец: ПУБЛИЧНО-ПРАВОВАЯ КОМПАНИЯ РОСКАДАСТР Действителен: с 24.12.2025 по 19.03.2027	инициалы, фамилия

Земельный участок			
вид объекта недвижимости			
Лист № 2 раздела 4	Всего листов раздела 4: 6	Всего разделов: 8	Всего листов выписки: 64
19.02.2026г. № КУВИ-001/2026-23066784			
Кадастровый номер:		63:04:0301027:930	
План (чертеж, схема) части земельного участка		Учетный номер части: 63:04:0301027:930/2	
			
Масштаб 1:200	Условные обозначения:		

полное наименование должности	 ДОКУМЕНТ ПОДПИСАН ЭЛЕКТРОННОЙ ПОДПИСЬЮ Сертификат: 83997148184797998005552191040001978443 Владелец: ПУБЛИЧНО-ПРАВОВАЯ КОМПАНИЯ РОСКАДАСТР Действителен: с 24.12.2025 по 19.03.2027	инициалы, фамилия

Земельный участок			
вид объекта недвижимости			
Лист № 3 раздела 4	Всего листов раздела 4: 6	Всего разделов: 8	Всего листов выписки: 64
19.02.2026г. № КУВИ-001/2026-23066784			
Кадастровый номер:		63:04:0301027:930	
План (чертеж, схема) части земельного участка		Учетный номер части: 63:04:0301027:930/3	
			
Масштаб 1:9000	Условные обозначения:		

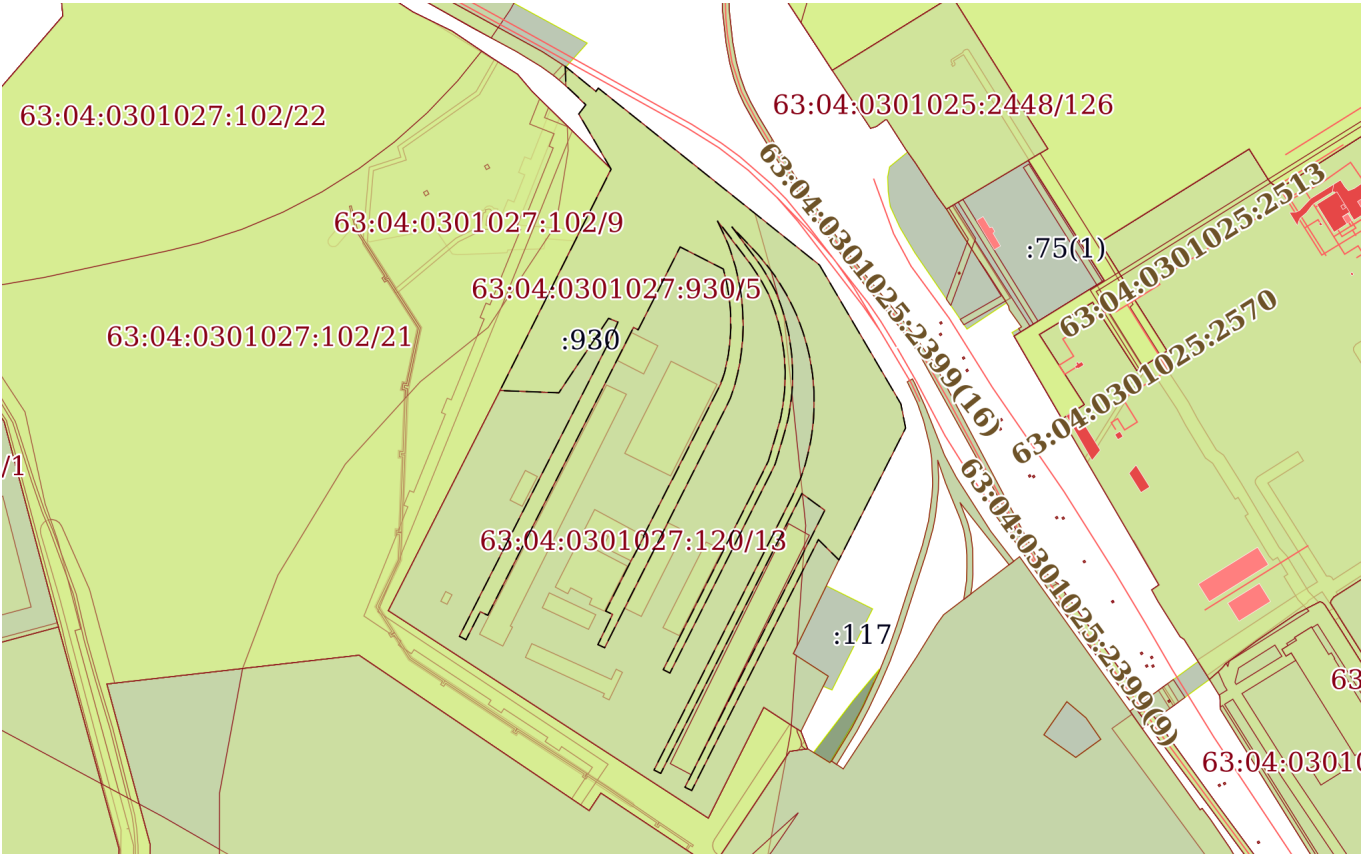


ДОКУМЕНТ ПОДПИСАН
ЭЛЕКТРОННОЙ ПОДПИСЬЮ

Сертификат: 83997148184797998005552191040001978443
Владелец: ПУБЛИЧНО-ПРАВОВАЯ КОМПАНИЯ
РОСКАДАСТР
Действителен: с 24.12.2025 по 19.03.2027

полное наименование должности

инициалы, фамилия

Земельный участок			
вид объекта недвижимости			
Лист № 4 раздела 4	Всего листов раздела 4: 6	Всего разделов: 8	Всего листов выписки: 64
19.02.2026г. № КУВИ-001/2026-23066784			
Кадастровый номер:		63:04:0301027:930	
План (чертеж, схема) части земельного участка		Учетный номер части: 63:04:0301027:930/4	
			
Масштаб 1:7000		Условные обозначения:	

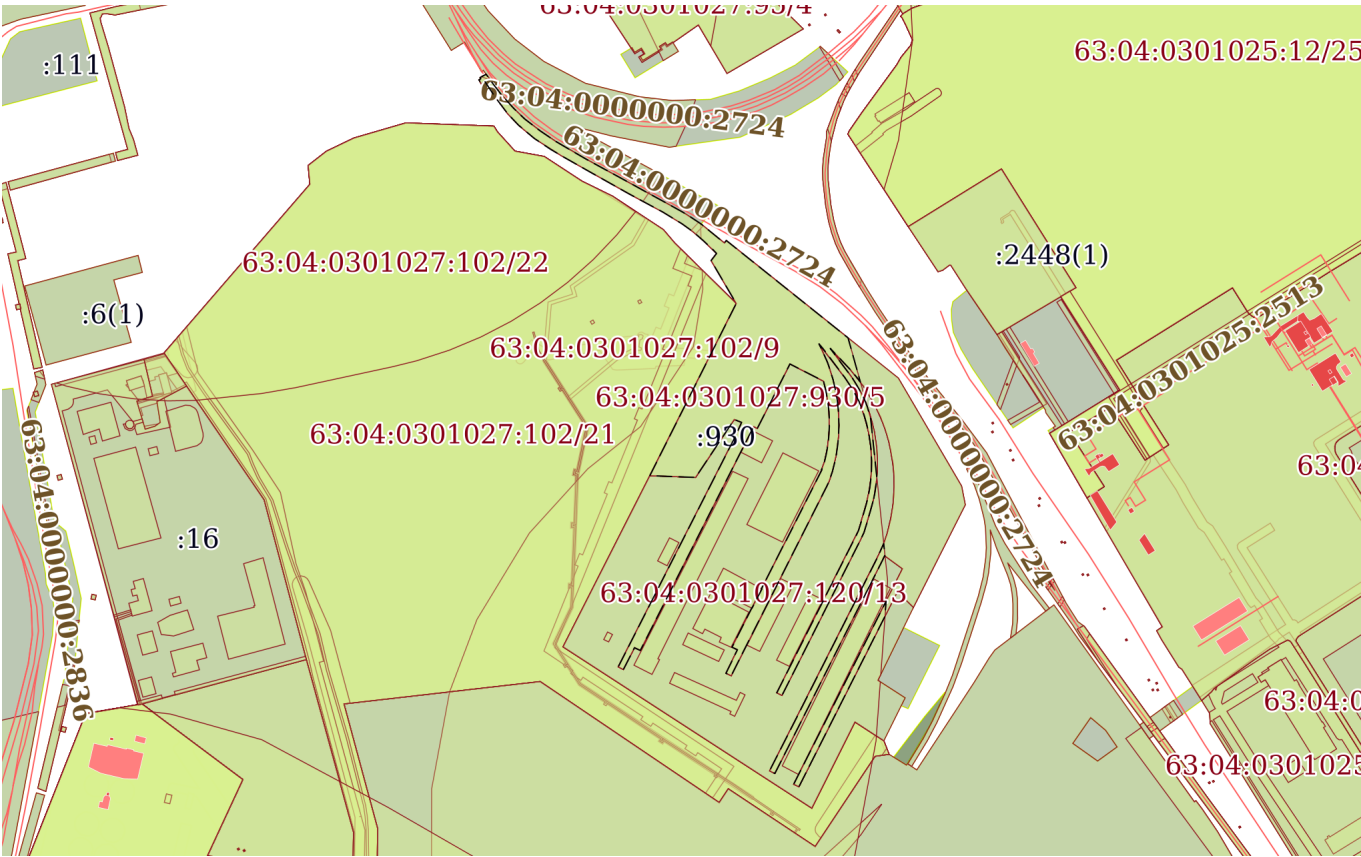


ДОКУМЕНТ ПОДПИСАН
ЭЛЕКТРОННОЙ ПОДПИСЬЮ

Сертификат: 83997148184797998005552191040001978443
Владелец: ПУБЛИЧНО-ПРАВОВАЯ КОМПАНИЯ
РОСКАДАСТР
Действителен: с 24.12.2025 по 19.03.2027

полное наименование должности

инициалы, фамилия

Земельный участок			
вид объекта недвижимости			
Лист № 5 раздела 4	Всего листов раздела 4: 6	Всего разделов: 8	Всего листов выписки: 64
19.02.2026г. № КУВИ-001/2026-23066784			
Кадастровый номер:		63:04:0301027:930	
План (чертеж, схема) части земельного участка		Учетный номер части: 63:04:0301027:930/5	
			
Масштаб 1:9000	Условные обозначения:		

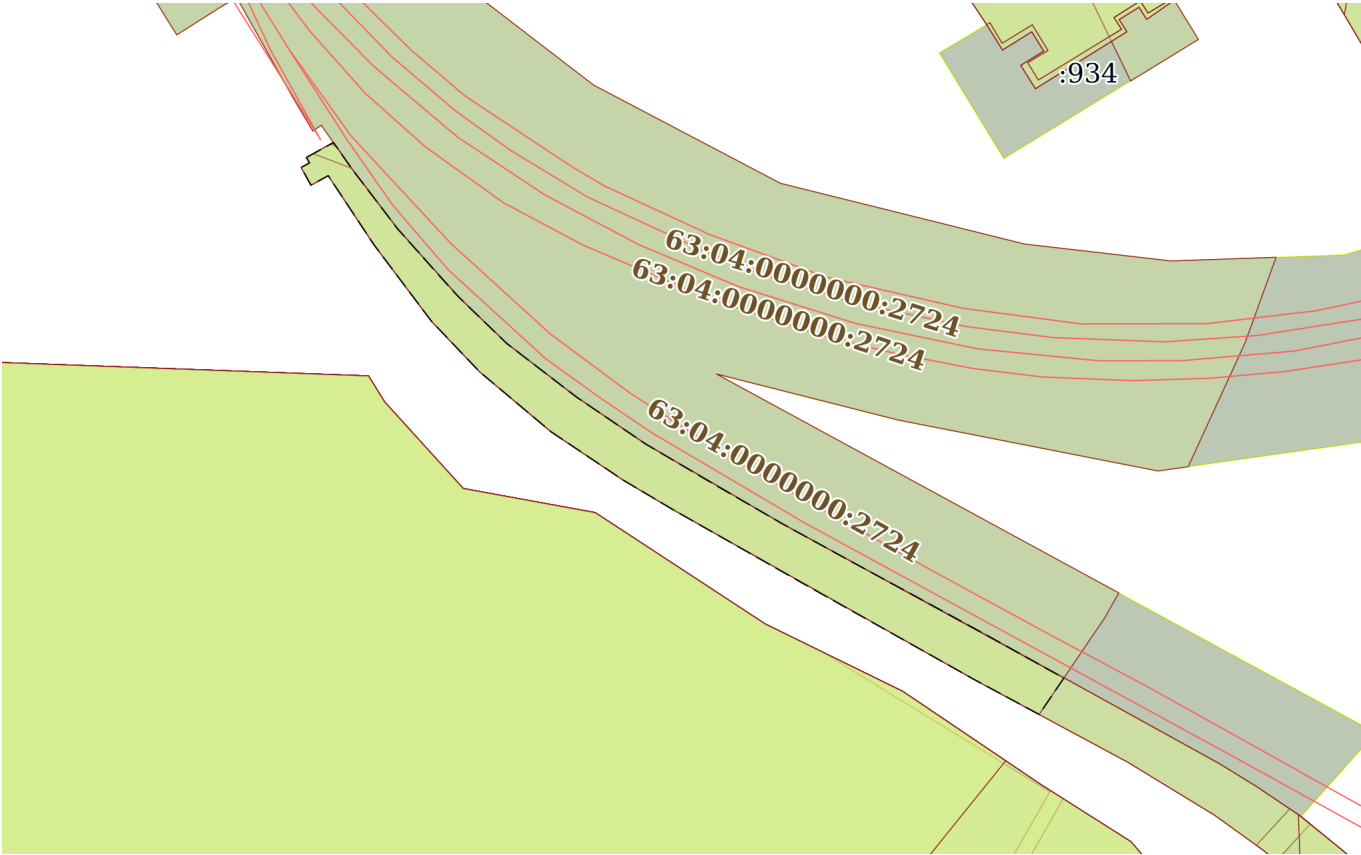


ДОКУМЕНТ ПОДПИСАН
ЭЛЕКТРОННОЙ ПОДПИСЬЮ

Сертификат: 83997148184797998005552191040001978443
Владелец: ПУБЛИЧНО-ПРАВОВАЯ КОМПАНИЯ
РОСКАДАСТР
Действителен: с 24.12.2025 по 19.03.2027

полное наименование должности

инициалы, фамилия

Земельный участок			
вид объекта недвижимости			
Лист № 6 раздела 4	Всего листов раздела 4: 6	Всего разделов: 8	Всего листов выписки: 64
19.02.2026г. № КУВИ-001/2026-23066784			
Кадастровый номер:		63:04:0301027:930	
План (чертеж, схема) части земельного участка		Учетный номер части: 63:04:0301027:930/6	
			
Масштаб 1:2000	Условные обозначения:		

полное наименование должности		ДОКУМЕНТ ПОДПИСАН	
		ЭЛЕКТРОННОЙ ПОДПИСЬЮ	
		Сертификат: 83997148184797998005552191040001978443	
		Владелец: ПУБЛИЧНО-ПРАВОВАЯ КОМПАНИЯ РОСКАДАСТР Действителен: с 24.12.2025 по 19.03.2027	
		инициалы, фамилия	

Выписка из Единого государственного реестра недвижимости об объекте недвижимости
Сведения о частях земельного участка

Земельный участок			
вид объекта недвижимости			
Лист № 1 раздела 4.1	Всего листов раздела 4.1: 3	Всего разделов: 8	Всего листов выписки: 64
19.02.2026г. № КУВИ-001/2026-23066784			
Кадастровый номер:		63:04:0301027:930	
Учетный номер части	Площадь, м2	Содержание ограничения в использовании или ограничения права на объект недвижимости или обременения объекта недвижимости	
1	2	3	
63:04:0301027:930/1	25	вид ограничения (обременения): ограничения прав на земельный участок, предусмотренные статьей 56 Земельного кодекса Российской Федерации; Срок действия: не установлен; Содержание ограничения (обременения): Часть земельного участка расположена в охранной зоне электрических сетей в соответствии постановлением Правительства Российской Федерации от 24.02.2009г. № 160 «О порядке установления охранных зон объектов электросетевого хозяйства и особых условий использования земельных участков, расположенных в границах таких зон»	
63:04:0301027:930/2	90	вид ограничения (обременения): ограничения прав на земельный участок, предусмотренные статьей 56 Земельного кодекса Российской Федерации; Срок действия: не установлен; Содержание ограничения (обременения): Часть земельного участка расположена в охранной зоне паропровода, в соответствии с СанПиН 2.2.1/2.1.1.1200-03 "Санитарно-защитные зоны и санитарная классификация предприятий, сооружений и иных объектов"	
63:04:0301027:930/3	64036	вид ограничения (обременения): ограничения прав на земельный участок, предусмотренные статьей 56 Земельного кодекса Российской Федерации; Срок действия: не установлен; Содержание ограничения (обременения): Весь земельный участок расположен в санитарно-защитной зоне предприятий, в соответствии с постановлением Главного государственного санитарного врача РФ от 25.09.2007г. № 74 " О введении в действие новой редакции санитарно- эпидемиологических прави и нормативов СанПиН 2.2.1/2.1.1.1200-03 "Санитарно-защитные зоны и санитарная классификация предприятий, сооружений и иных объектов" (Зарегистрировано в Минюсте России 25.01.2008г. № 10995).	
63:04:0301027:930/4	60436	вид ограничения (обременения): ограничения прав на земельный участок, предусмотренные статьей 56 Земельного кодекса Российской Федерации; Срок действия: не установлен; реквизиты документа-основания: решение от 22.04.2019 № 69-РС33 выдан: Федеральная служба по надзору в сфере защиты прав потребителей и благополучия человека; Содержание ограничения (обременения): 1.Виды разрешенного использования земельных участков и объектов капитального строительства:1) Основные виды разрешенного использования:- "под территорию завода". В соответствии с п. 5 Постановлением Правительства РФ от 3.03.2018г. №222 в границах санитарно-защитной зоны не допускается использования земельных участков в целях: а) размещения жилой застройки, объектов образовательного и медицинского назначения, спортивных сооружений открытого типа, организаций отдыха детей и их оздоровления, зон рекреационного назначения и для ведения садоводства; б) размещения объектов для производства и хранения лекарственных средств, объектов пищевых отраслей промышленности, оптовых складов	



ДОКУМЕНТ ПОДПИСАН
ЭЛЕКТРОННОЙ ПОДПИСЬЮ

Сертификат: 83997148184797998005552191040001978443
Владелец: ПУБЛИЧНО-ПРАВОВАЯ КОМПАНИЯ
РОСКАДАСТР
Действителен: с 24.12.2025 по 19.03.2027

полное наименование должности

инициалы, фамилия

Земельный участок			
вид объекта недвижимости			
Лист № 2 раздела 4.1	Всего листов раздела 4.1: 3	Всего разделов: 8	Всего листов выписки: 64
19.02.2026г. № КУВИ-001/2026-23066784			
Кадастровый номер:		63:04:0301027:930	
		<p>продовольственного сырья и пищевой продукции, комплексов водопроводных сооружений для подготовки и хранения питьевой воды, использования земельных участков в целях производства, хранения и переработки сельскохозяйственной продукции, предназначенной для дальнейшего использования в качестве пищевой продукции, если химическое, физическое и (или) биологическое воздействие объекта, в отношении которого установлена санитарно-защитная зона, приведет к нарушению качества и безопасности таких средств, сырья, воды и продукции в соответствии с установленными к ним требованиями.; Реестровый номер границы: 63:04-6.713; Вид объекта реестра границ: Зона с особыми условиями использования территории; Вид зоны по документу: "Санитарно-защитная зона ООО "Новокуйбышевский завод масел и присадок". Местоположение: Российская Федерация, Самарская область, г. Новокуйбышевск."; Тип зоны: Санитарно-защитная зона предприятий, сооружений и иных объектов</p>	
63:04:0301027:930/5	46346	<p>вид ограничения (обременения): ограничения прав на земельный участок, предусмотренные статьей 56 Земельного кодекса Российской Федерации; Срок действия: не установлен; реквизиты документа-основания: решение об установлении санитарно-защитной зоны от 26.06.2021 серия: 02/12734-2021-31 № б/н выдан: Федеральная служба по надзору в сфере защиты прав потребителей и благополучия человека; Содержание ограничения (обременения): В границах санитарно-защитной зоны не допускается использования земельных участков в целях: а) размещения жилой застройки, объектов образовательного и медицинского назначения, спортивных сооружений открытого типа, организаций отдыха детей и их оздоровления, зон рекреационного назначения и для ведения дачного хозяйства и садоводства; б) размещения объектов для производства и хранения лекарственных средств, объектов пищевых отраслей промышленности, оптовых складов продовольственного сырья и пищевой продукции, комплексов водопроводных сооружений для подготовки и хранения питьевой воды, использования земельных участков в целях производства, хранения и переработки сельскохозяйственной продукции, предназначенной для дальнейшего использования в качестве пищевой продукции.; Реестровый номер границы: 63:00-6.549; Вид объекта реестра границ: Зона с особыми условиями использования территории; Вид зоны по документу: Санитарно – защитная зона для АО "ЭКЗА"; Тип зоны: Санитарно-защитная зона предприятий, сооружений и иных объектов</p>	
63:04:0301027:930/6	2642	<p>вид ограничения (обременения): ограничения прав на земельный участок, предусмотренные статьей 56 Земельного кодекса Российской Федерации; Срок действия: не установлен; реквизиты документа-основания: решение от 12.03.2024 № 89 выдан: Управление Роспотребнадзора по Самарской области; Содержание ограничения (обременения): В соответствии с п.5 Постановления Правительства РФ от 3.03.2018 г. N 222 в границах санитарно-защитной зоны не допускается использования земельных участков в целях: а) размещения жилой застройки, объектов образовательного и медицинского назначения, спортивных сооружений открытого типа, организаций отдыха детей и их оздоровления, зон рекреационного назначения и для ведения дачного хозяйства и садоводства; б) размещения объектов для производства и хранения лекарственных средств, объектов пищевых отраслей промышленности, оптовых складов продовольственного сырья и пищевой продукции, комплексов</p>	




ДОКУМЕНТ ПОДПИСАН
ЭЛЕКТРОННОЙ ПОДПИСЬЮ

Сертификат: 83997148184797998005552191040001978443
Владелец: ПУБЛИЧНО-ПРАВОВАЯ КОМПАНИЯ
РОСКАДАСТР
Действителен: с 24.12.2025 по 19.03.2027

полное наименование должности

инициалы, фамилия

Земельный участок			
вид объекта недвижимости			
Лист № 3 раздела 4.1	Всего листов раздела 4.1: 3	Всего разделов: 8	Всего листов выписки: 64
19.02.2026г. № КУВИ-001/2026-23066784			
Кадастровый номер:		63:04:0301027:930	
		водопроводных сооружений для подготовки и хранения питьевой воды, использования земельных участков в целях производства, хранения и переработки сельскохозяйственной продукции, предназначенной для дальнейшего использования в качестве пищевой продукции, если химическое, физическое и (или) биологическое воздействие объекта, в отношении которого установлена санитарно-защитная зона, приведет к нарушению качества и безопасности таких средств, сырья, воды и продукции в соответствии с установленными к ним требованиями.; Реестровый номер границы: 63:04-6.925; Вид объекта реестра границ: Зона с особыми условиями использования территории; Вид зоны по документу: Санитарно-защитная зона для действующей производственной площадки ООО «Трасса М95», по адресу: 446200, Самарская область, г.Новокуйбышевск, ул. Энергетиков, д.9, строение 1, на земельном участке с кадастровым номером 63:04:0301001:3; Тип зоны: Санитарно-защитная зона; Номер: 1	
	Весь	вид ограничения (обременения): ограничения прав на земельный участок, предусмотренные статьей 56 Земельного кодекса Российской Федерации; Срок действия: не установлен; реквизиты документа-основания: решение «Об установлении размера санитарно-защитной зоны для Акционерного общества "Новокуйбышевская нефтехимическая компания"» от 25.04.2019 № 111-РС33 выдан: Управление федеральной службы по надзору в сфере защиты прав потребителей и благополучия человека по Самарской области; Содержание ограничения (обременения): 1.Виды разрешенного использования земельных участков и объектов капитального строительства:1) Основные виды разрешенного использования:- для Акционерного общества "Новокуйбышевская нефтехимическая компания.В с пунктом 5 Постановления №222 не допускается использования земельных участков в целях:а) размещения жилой застройки, объектов образовательного и медицинского назначения, спортивных сооружений открытого типа, организации отдыха детей и оздоровления, зон рекреационного назначения и для ведения дачного хозяйства и садоводства; б)размещения объектов производства и хранения лекарственных средств, объектов пищевых отраслей промышленности, оптовых складов продовольственного сырья и пищевой продукции, комплексов водопроводных сооружений для подготовки и хранения питьевой воды,использования земельных участков в целях проихводства, хранения и переработки сельскохозяйственной продукции, если химическое, физическое и 9или) биологическое воздействие объекта, в отношении которого установлена санитарно-защитная зона, приведет к нарушению качества и безопасности таких средств, сырья, воды и продукции в с установленными к ним требованиями; Реестровый номер границы: 63:04-6.755; Вид объекта реестра границ: Зона с особыми условиями использования территории; Вид зоны по документу: Санитарно-защитная зона для Акционерного общества "Новокуйбышевская нефтехимическая компания"; Тип зоны: Санитарно-защитная зона предприятий, сооружений и иных объектов	

полное наименование должности	 <p>ДОКУМЕНТ ПОДПИСАН ЭЛЕКТРОННОЙ ПОДПИСЬЮ</p> <p>Сертификат: 83997148184797998005552191040001978443</p> <p>Владелец: ПУБЛИЧНО-ПРАВОВАЯ КОМПАНИЯ РОСКАДАСТР</p> <p>Действителен: с 24.12.2025 по 19.03.2027</p>	инициалы, фамилия


Выписка из Единого государственного реестра недвижимости об объекте недвижимости
Сведения о частях земельного участка

Земельный участок			
вид объекта недвижимости			
Лист № 1 раздела 4.2	Всего листов раздела 4.2: 29	Всего разделов: 8	Всего листов выписки: 64
19.02.2026г. № КУВИ-001/2026-23066784			
Кадастровый номер:		63:04:0301027:930	

Сведения о характерных точках границы части (частей) земельного участка				
Учетный номер части: 63:04:0301027:930/1				
Система координат МСК-63				
Номер точки	Координаты, м		Описание закрепления на местности	Средняя квадратичная погрешность определения координат характерных точек границ земельного участка, м
	X	Y		
1	2	3	4	5
1	376873.79	1356934.53	-	0.1
2	376876.32	1356939.1	-	0.1
3	376875.75	1356940.59	-	0.1
4	376869.89	1356944.71	-	0.1
1	376873.79	1356934.53	-	0.1

полное наименование должности	<div><div>ДОКУМЕНТ ПОДПИСАН ЭЛЕКТРОННОЙ ПОДПИСЬЮ</div><div>Сертификат: 83997148184797998005552191040001978443</div><div>Владелец: ПУБЛИЧНО-ПРАВОВАЯ КОМПАНИЯ</div><div>РОСКАДАСТР</div><div>Действителен: с 24.12.2025 по 19.03.2027</div></div>	инициалы, фамилия

Земельный участок				
вид объекта недвижимости				
Лист № 2 раздела 4.2		Всего листов раздела 4.2: 29		Всего разделов: 8
Всего листов выписки: 64				
19.02.2026г. № КУВИ-001/2026-23066784				
Кадастровый номер:			63:04:0301027:930	
Сведения о характерных точках границы части (частей) земельного участка				
Учетный номер части: 63:04:0301027:930/2				
Система координат МСК-63				
Номер точки	Координаты, м		Описание закрепления на местности	Средняя квадратичная погрешность определения координат характерных точек границ земельного участка, м
	X	Y		
1	2	3	4	5
1	376688.32	1357187.33	-	0.1
2	376698.05	1357196.26	-	0.1
3	376696.03	1357199.27	-	0.1
4	376694.02	1357201.73	-	0.1
5	376684.05	1357192.59	-	0.1
6	376686.94	1357189.25	-	0.1
1	376688.32	1357187.33	-	0.1

полное наименование должности	 <p>ДОКУМЕНТ ПОДПИСАН ЭЛЕКТРОННОЙ ПОДПИСЬЮ</p> <p>Сертификат: 83997148184797998005552191040001978443</p> <p>Владелец: ПУБЛИЧНО-ПРАВОВАЯ КОМПАНИЯ РОСКАДАСТР</p> <p>Действителен: с 24.12.2025 по 19.03.2027</p>	инициалы, фамилия

Земельный участок			
вид объекта недвижимости			

Лист № 3 раздела 4.2	Всего листов раздела 4.2: 29	Всего разделов: 8	Всего листов выписки: 64
----------------------	------------------------------	-------------------	--------------------------

19.02.2026г. № КУВИ-001/2026-23066784

Кадастровый номер: 63:04:0301027:930

Сведения о характерных точках границы части (частей) земельного участка

Учетный номер части: 63:04:0301027:930/3

Система координат МСК-63

Номер точки	Координаты, м		Описание закрепления на местности	Средняя квадратичная погрешность определения координат характерных точек границ земельного участка, м
	X	Y		
1	2	3	4	5
1	376872.76	1356932.65	-	0.1
2	376876.76	1356939.89	-	0.1
3	376869.65	1356944.88	-	0.1
4	376853.6	1356957.11	-	0.1
5	376837.95	1356971.04	-	0.1
6	376835.28	1356973.52	-	0.1
7	376822.85	1356986.39	-	0.1
8	376808.57	1357004.97	-	0.1
9	376795.98	1357023.49	-	0.1
10	376785.11	1357041.94	-	0.1
11	376774.46	1357060.35	-	0.1
12	376764.35	1357078.81	-	0.1
13	376754.39	1357097.19	-	0.1
14	376744.31	1357115.64	-	0.1
15	376734.02	1357134.12	-	0.1
16	376724	1357152.57	-	0.1
17	376713.75	1357171.02	-	0.1
18	376710.24	1357177.3	-	0.1
19	376704.2	1357187.12	-	0.1
20	376696.03	1357199.27	-	0.1
21	376673.1	1357227.38	-	0.1
22	376676.17	1357229.64	-	0.1
23	376510.12	1357437.17	-	0.1
24	376379.81	1357513.49	-	0.1



ДОКУМЕНТ ПОДПИСАН
ЭЛЕКТРОННОЙ ПОДПИСЬЮ

Сертификат: 83997148184797998005552191040001978443
Владелец: ПУБЛИЧНО-ПРАВОВАЯ КОМПАНИЯ
РОСКАДАСТР
Действителен: с 24.12.2025 по 19.03.2027

полное наименование должности

инициалы, фамилия

Земельный участок			
вид объекта недвижимости			

Лист № 4 раздела 4.2	Всего листов раздела 4.2: 29	Всего разделов: 8	Всего листов выписки: 64
----------------------	------------------------------	-------------------	--------------------------

19.02.2026г. № КУВИ-001/2026-23066784

Кадастровый номер: 63:04:0301027:930

1	2	3	4	5
25	376357.19	1357517.93	-	0.1
26	376233.42	1357455.36	-	0.1
27	376252.47	1357436.12	-	0.1
28	376186.12	1357402.59	-	0.1
29	376111.17	1357364.76	-	0.1
30	376017	1357317.26	-	0.1
31	376018.48	1357314.17	-	0.1
32	376020.03	1357310.95	-	0.1
33	376082.14	1357342.31	-	0.1
34	376151.74	1357377.38	-	0.1
35	376232.15	1357418	-	0.1
36	376256.48	1357430.31	-	0.1
37	376280.04	1357442.13	-	0.1
38	376286.85	1357432.58	-	0.1
39	376295.77	1357420.63	-	0.1
40	376289.79	1357417.87	-	0.1
41	376256.65	1357401.17	-	0.1
42	376132.52	1357338.52	-	0.1
43	376073.69	1357308.82	-	0.1
44	376035.95	1357289.69	-	0.1
45	376033.03	1357288.2	-	0.1
46	376034.61	1357285.08	-	0.1
47	376036.18	1357281.95	-	0.1
48	376039.55	1357283.49	-	0.1
49	376098	1357313.32	-	0.1
50	376162.37	1357345.74	-	0.1
51	376259.59	1357394.81	-	0.1
52	376292.5	1357411.41	-	0.1
53	376298.2	1357414.05	-	0.1



ДОКУМЕНТ ПОДПИСАН
ЭЛЕКТРОННОЙ ПОДПИСЬЮ

Сертификат: 83997148184797998005552191040001978443
Владелец: ПУБЛИЧНО-ПРАВОВАЯ КОМПАНИЯ
РОСКАДАСТР
Действителен: с 24.12.2025 по 19.03.2027

полное наименование должности

инициалы, фамилия

Земельный участок			
вид объекта недвижимости			

Лист № 5 раздела 4.2	Всего листов раздела 4.2: 29	Всего разделов: 8	Всего листов выписки: 64
----------------------	------------------------------	-------------------	--------------------------

19.02.2026г. № КУВИ-001/2026-23066784

Кадастровый номер: 63:04:0301027:930

1	2	3	4	5
54	376310.86	1357419.76	-	0.1
55	376316.55	1357421.67	-	0.1
56	376323.11	1357423.83	-	0.1
57	376326.21	1357424.62	-	0.1
58	376332.26	1357426.21	-	0.1
59	376339.96	1357427.96	-	0.1
60	376347.52	1357429.35	-	0.1
61	376358.88	1357430.97	-	0.1
62	376366.13	1357431.63	-	0.1
63	376378.96	1357432.11	-	0.1
64	376391.86	1357432.02	-	0.1
65	376398.47	1357431.55	-	0.1
66	376407.45	1357430.63	-	0.1
67	376415.74	1357429.4	-	0.1
68	376424.05	1357427.85	-	0.1
69	376432.75	1357425.88	-	0.1
70	376440.92	1357423.61	-	0.1
71	376447.77	1357421.45	-	0.1
72	376455.18	1357418.8	-	0.1
73	376463.5	1357415.54	-	0.1
74	376470.1	1357412.52	-	0.1
75	376477.12	1357409.08	-	0.1
76	376483.1	1357405.88	-	0.1
77	376494.64	1357398.92	-	0.1
78	376500.72	1357394.84	-	0.1
79	376510.48	1357387.56	-	0.1
80	376519.81	1357379.74	-	0.1
81	376532.88	1357367.5	-	0.1
82	376545.9	1357355.05	-	0.1



ДОКУМЕНТ ПОДПИСАН
ЭЛЕКТРОННОЙ ПОДПИСЬЮ

Сертификат: 83997148184797998005552191040001978443
Владелец: ПУБЛИЧНО-ПРАВОВАЯ КОМПАНИЯ
РОСКАДАСТР
Действителен: с 24.12.2025 по 19.03.2027

полное наименование должности

инициалы, фамилия

Земельный участок			
вид объекта недвижимости			

Лист № 6 раздела 4.2	Всего листов раздела 4.2: 29	Всего разделов: 8	Всего листов выписки: 64
----------------------	------------------------------	-------------------	--------------------------

19.02.2026г. № КУВИ-001/2026-23066784

Кадастровый номер: 63:04:0301027:930

1	2	3	4	5
83	376541.68	1357358.2	-	0.1
84	376527.05	1357369.07	-	0.1
85	376514.84	1357378.31	-	0.1
86	376509.3	1357382.25	-	0.1
87	376503.56	1357385.84	-	0.1
88	376497.45	1357389.47	-	0.1
89	376491.3	1357392.89	-	0.1
90	376485.08	1357396.02	-	0.1
91	376473.55	1357400.53	-	0.1
92	376467.96	1357402.42	-	0.1
93	376457.33	1357405.53	-	0.1
94	376445.41	1357408.28	-	0.1
95	376430.9	1357410.53	-	0.1
96	376424.39	1357411.25	-	0.1
97	376409.9	1357411.94	-	0.1
98	376397.28	1357411.74	-	0.1
99	376390.42	1357411.31	-	0.1
100	376384.13	1357410.65	-	0.1
101	376371.04	1357408.73	-	0.1
102	376365.02	1357407.55	-	0.1
103	376355.4	1357405.03	-	0.1
104	376348.01	1357402.95	-	0.1
105	376336.05	1357399.54	-	0.1
106	376323.58	1357395.63	-	0.1
107	376312.48	1357390.31	-	0.1
108	376237.57	1357352.45	-	0.1
109	376167.86	1357317.36	-	0.1
110	376127.24	1357296.81	-	0.1
111	376128.83	1357293.64	-	0.1



ДОКУМЕНТ ПОДПИСАН
ЭЛЕКТРОННОЙ ПОДПИСЬЮ

Сертификат: 83997148184797998005552191040001978443
Владелец: ПУБЛИЧНО-ПРАВОВАЯ КОМПАНИЯ
РОСКАДАСТР
Действителен: с 24.12.2025 по 19.03.2027

полное наименование должности

инициалы, фамилия

Земельный участок			
вид объекта недвижимости			

Лист № 7 раздела 4.2	Всего листов раздела 4.2: 29	Всего разделов: 8	Всего листов выписки: 64
----------------------	------------------------------	-------------------	--------------------------

19.02.2026г. № КУВИ-001/2026-23066784

Кадастровый номер: 63:04:0301027:930

1	2	3	4	5
112	376130.39	1357290.58	-	0.1
113	376149.6	1357300.27	-	0.1
114	376197.82	1357324.6	-	0.1
115	376285.16	1357368.64	-	0.1
116	376315.85	1357384.16	-	0.1
117	376321.02	1357386.78	-	0.1
118	376326.29	1357389.18	-	0.1
119	376337.85	1357392.77	-	0.1
120	376357.51	1357398.37	-	0.1
121	376366.39	1357400.69	-	0.1
122	376378.15	1357402.8	-	0.1
123	376391.14	1357404.35	-	0.1
124	376397.95	1357404.77	-	0.1
125	376410.18	1357404.94	-	0.1
126	376423.6	1357404.3	-	0.1
127	376430.07	1357403.57	-	0.1
128	376444	1357401.42	-	0.1
129	376455.54	1357398.76	-	0.1
130	376466.05	1357395.68	-	0.1
131	376476.65	1357391.9	-	0.1
132	376482.46	1357389.53	-	0.1
133	376493.77	1357383.52	-	0.1
134	376499.85	1357379.9	-	0.1
135	376510.62	1357372.73	-	0.1
136	376527.53	1357360.06	-	0.1
137	376537.24	1357352.78	-	0.1
138	376546.59	1357345.6	-	0.1
139	376551.4	1357341.46	-	0.1
140	376540.46	1357346.71	-	0.1



ДОКУМЕНТ ПОДПИСАН
ЭЛЕКТРОННОЙ ПОДПИСЬЮ

Сертификат: 83997148184797998005552191040001978443
Владелец: ПУБЛИЧНО-ПРАВОВАЯ КОМПАНИЯ
РОСКАДАСТР
Действителен: с 24.12.2025 по 19.03.2027

полное наименование должности

инициалы, фамилия

Земельный участок			
вид объекта недвижимости			

Лист № 8 раздела 4.2	Всего листов раздела 4.2: 29	Всего разделов: 8	Всего листов выписки: 64
----------------------	------------------------------	-------------------	--------------------------

19.02.2026г. № КУВИ-001/2026-23066784

Кадастровый номер: 63:04:0301027:930

1	2	3	4	5
141	376529.26	1357351.61	-	0.1
142	376523.59	1357353.66	-	0.1
143	376508.09	1357358.46	-	0.1
144	376496.31	1357361.16	-	0.1
145	376484.73	1357363.32	-	0.1
146	376471.89	1357364.71	-	0.1
147	376465.75	1357365.16	-	0.1
148	376453.33	1357365.49	-	0.1
149	376440.54	1357365.09	-	0.1
150	376428.87	1357363.97	-	0.1
151	376417.66	1357362.29	-	0.1
152	376408.06	1357360.37	-	0.1
153	376397.38	1357357.62	-	0.1
154	376385.59	1357353.66	-	0.1
155	376379.84	1357350.97	-	0.1
156	376325.55	1357323.56	-	0.1
157	376288.13	1357304.66	-	0.1
158	376266.54	1357293.87	-	0.1
159	376180.82	1357250.52	-	0.1
160	376150.98	1357235.59	-	0.1
161	376152.45	1357232.41	-	0.1
162	376153.93	1357229.24	-	0.1
163	376167.9	1357236.1	-	0.1
164	376182.31	1357243.03	-	0.1
165	376183.89	1357239.7	-	0.1
166	376185.38	1357236.53	-	0.1
167	376232.61	1357260.34	-	0.1
168	376232.46	1357260.65	-	0.1
169	376255.66	1357272.64	-	0.1



ДОКУМЕНТ ПОДПИСАН
ЭЛЕКТРОННОЙ ПОДПИСЬЮ

Сертификат: 83997148184797998005552191040001978443
Владелец: ПУБЛИЧНО-ПРАВОВАЯ КОМПАНИЯ
РОСКАДАСТР
Действителен: с 24.12.2025 по 19.03.2027

полное наименование должности

инициалы, фамилия

Земельный участок			
вид объекта недвижимости			

Лист № 9 раздела 4.2	Всего листов раздела 4.2: 29	Всего разделов: 8	Всего листов выписки: 64
----------------------	------------------------------	-------------------	--------------------------

19.02.2026г. № КУВИ-001/2026-23066784

Кадастровый номер: 63:04:0301027:930

1	2	3	4	5
170	376255.93	1357272.09	-	0.1
171	376279.56	1357284.02	-	0.1
172	376308.34	1357298.51	-	0.1
173	376308.16	1357298.86	-	0.1
174	376399.47	1357344.96	-	0.1
175	376399.67	1357344.56	-	0.1
176	376402.57	1357345.99	-	0.1
177	376408.96	1357348.01	-	0.1
178	376413.49	1357349.13	-	0.1
179	376418.68	1357350.3	-	0.1
180	376425.76	1357351.57	-	0.1
181	376438.2	1357353.15	-	0.1
182	376451.34	1357353.94	-	0.1
183	376463.74	1357353.78	-	0.1
184	376469.73	1357353.44	-	0.1
185	376481.21	1357352.19	-	0.1
186	376494.53	1357349.86	-	0.1
187	376506.43	1357346.92	-	0.1
188	376527.15	1357306.38	-	0.1
189	376476.33	1357280.75	-	0.1
190	376451.89	1357268.31	-	0.1
191	376449.39	1357267.02	-	0.1
192	376450.99	1357263.91	-	0.1
193	376451.65	1357262.65	-	0.1
194	376409.49	1357241.31	-	0.1
195	376307.6	1357189.81	-	0.1
196	376184.57	1357127.48	-	0.1
197	376181.45	1357125.9	-	0.1
198	376182.97	1357122.66	-	0.1



ДОКУМЕНТ ПОДПИСАН
ЭЛЕКТРОННОЙ ПОДПИСЬЮ

Сертификат: 83997148184797998005552191040001978443
Владелец: ПУБЛИЧНО-ПРАВОВАЯ КОМПАНИЯ
РОСКАДАСТР
Действителен: с 24.12.2025 по 19.03.2027

полное наименование должности

инициалы, фамилия

Земельный участок			
вид объекта недвижимости			

Лист № 10 раздела 4.2	Всего листов раздела 4.2: 29	Всего разделов: 8	Всего листов выписки: 64
-----------------------	------------------------------	-------------------	--------------------------

19.02.2026г. № КУВИ-001/2026-23066784

Кадастровый номер: 63:04:0301027:930

1	2	3	4	5
199	376184.8	1357118.94	-	0.1
200	376161.69	1357107.17	-	0.1
201	376158.46	1357105.45	-	0.1
202	376160.14	1357102.38	-	0.1
203	376161.71	1357099.29	-	0.1
204	376164.69	1357100.85	-	0.1
205	376437.82	1357239.57	-	0.1
206	376453.95	1357247.01	-	0.1
207	376456.67	1357248.04	-	0.1
208	376460.15	1357239.28	-	0.1
209	376390.25	1357192.59	-	0.1
210	376392.37	1357137.41	-	0.1
211	376600.14	1357241.63	-	0.1
212	376651.96	1357211.32	-	0.1
213	376660.53	1357217.89	-	0.1
214	376665.1	1357213.61	-	0.1
215	376676.27	1357201.58	-	0.1
216	376686.94	1357189.25	-	0.1
217	376696.43	1357176.04	-	0.1
218	376710.56	1357152.91	-	0.1
219	376732.75	1357111.7	-	0.1
220	376759.03	1357064.86	-	0.1
221	376778.31	1357030.94	-	0.1
222	376786.29	1357017.49	-	0.1
223	376799.24	1356998.18	-	0.1
224	376815.29	1356979.08	-	0.1
225	376828.88	1356966.14	-	0.1
226	376849.37	1356950.74	-	0.1
227	376867.88	1356938.5	-	0.1




ДОКУМЕНТ ПОДПИСАН
ЭЛЕКТРОННОЙ ПОДПИСЬЮ

Сертификат: 83997148184797998005552191040001978443
Владелец: ПУБЛИЧНО-ПРАВОВАЯ КОМПАНИЯ
РОСКАДАСТР
Действителен: с 24.12.2025 по 19.03.2027

полное наименование должности

инициалы, фамилия

Земельный участок				
вид объекта недвижимости				
Лист № 11 раздела 4.2		Всего листов раздела 4.2: 29		Всего разделов: 8
Всего листов выписки: 64				
19.02.2026г. № КУВИ-001/2026-23066784				
Кадастровый номер:			63:04:0301027:930	
1	2	3	4	5
228	376865.32	1356933.87	-	0.1
229	376870.07	1356931.24	-	0.1
230	376871.3	1356933.47	-	0.1
1	376872.76	1356932.65	-	0.1

полное наименование должности	 <p>ДОКУМЕНТ ПОДПИСАН ЭЛЕКТРОННОЙ ПОДПИСЬЮ</p> <p>Сертификат: 83997148184797998005552191040001978443</p> <p>Владелец: ПУБЛИЧНО-ПРАВОВАЯ КОМПАНИЯ</p> <p>РОСКАДАСТР</p> <p>Действителен: с 24.12.2025 по 19.03.2027</p>	инициалы, фамилия

Земельный участок			
вид объекта недвижимости			

Лист № 12 раздела 4.2	Всего листов раздела 4.2: 29	Всего разделов: 8	Всего листов выписки: 64
-----------------------	------------------------------	-------------------	--------------------------

19.02.2026г. № КУВИ-001/2026-23066784

Кадастровый номер: 63:04:0301027:930

Сведения о характерных точках границы части (частей) земельного участка

Учетный номер части: 63:04:0301027:930/4

Система координат

Номер точки	Координаты, м		Описание закрепления на местности	Средняя квадратичная погрешность определения координат характерных точек границ земельного участка, м
	X	Y		
1	2	3	4	5
1	376696.49	1357198.59	-	-
2	376696.03	1357199.27	-	-
3	376673.1	1357227.38	-	-
4	376676.17	1357229.64	-	-
5	376510.12	1357437.17	-	-
6	376379.81	1357513.49	-	-
7	376357.19	1357517.93	-	-
8	376233.42	1357455.36	-	-
9	376252.47	1357436.12	-	-
10	376186.12	1357402.59	-	-
11	376111.17	1357364.76	-	-
12	376017	1357317.26	-	-
13	376018.48	1357314.17	-	-
14	376020.03	1357310.95	-	-
15	376082.14	1357342.31	-	-
16	376151.74	1357377.38	-	-
17	376232.15	1357418	-	-
18	376256.48	1357430.31	-	-
19	376280.04	1357442.13	-	-
20	376286.85	1357432.58	-	-
21	376295.77	1357420.63	-	-
22	376289.79	1357417.87	-	-
23	376256.65	1357401.17	-	-
24	376132.52	1357338.52	-	-



ДОКУМЕНТ ПОДПИСАН
ЭЛЕКТРОННОЙ ПОДПИСЬЮ

Сертификат: 83997148184797998005552191040001978443
Владелец: ПУБЛИЧНО-ПРАВОВАЯ КОМПАНИЯ
РОСКАДАСТР
Действителен: с 24.12.2025 по 19.03.2027

полное наименование должности

инициалы, фамилия

Земельный участок			
вид объекта недвижимости			

Лист № 13 раздела 4.2	Всего листов раздела 4.2: 29	Всего разделов: 8	Всего листов выписки: 64
-----------------------	------------------------------	-------------------	--------------------------

19.02.2026г. № КУВИ-001/2026-23066784

Кадастровый номер: 63:04:0301027:930

1	2	3	4	5
25	376073.69	1357308.82	-	-
26	376035.95	1357289.69	-	-
27	376033.03	1357288.2	-	-
28	376034.61	1357285.08	-	-
29	376036.18	1357281.95	-	-
30	376039.55	1357283.49	-	-
31	376098	1357313.32	-	-
32	376162.37	1357345.74	-	-
33	376259.59	1357394.81	-	-
34	376292.5	1357411.41	-	-
35	376298.2	1357414.05	-	-
36	376310.86	1357419.76	-	-
37	376316.55	1357421.67	-	-
38	376323.11	1357423.83	-	-
39	376326.21	1357424.62	-	-
40	376332.26	1357426.21	-	-
41	376339.96	1357427.96	-	-
42	376347.52	1357429.35	-	-
43	376358.88	1357430.97	-	-
44	376366.13	1357431.63	-	-
45	376378.96	1357432.11	-	-
46	376391.86	1357432.02	-	-
47	376398.47	1357431.55	-	-
48	376407.45	1357430.63	-	-
49	376415.74	1357429.4	-	-
50	376424.05	1357427.85	-	-
51	376432.75	1357425.88	-	-
52	376440.92	1357423.61	-	-
53	376447.77	1357421.45	-	-



ДОКУМЕНТ ПОДПИСАН
ЭЛЕКТРОННОЙ ПОДПИСЬЮ

Сертификат: 83997148184797998005552191040001978443
Владелец: ПУБЛИЧНО-ПРАВОВАЯ КОМПАНИЯ
РОСКАДАСТР
Действителен: с 24.12.2025 по 19.03.2027

полное наименование должности

инициалы, фамилия

Земельный участок			
вид объекта недвижимости			

Лист № 14 раздела 4.2	Всего листов раздела 4.2: 29	Всего разделов: 8	Всего листов выписки: 64
-----------------------	------------------------------	-------------------	--------------------------

19.02.2026г. № КУВИ-001/2026-23066784

Кадастровый номер: 63:04:0301027:930

1	2	3	4	5
54	376455.18	1357418.8	-	-
55	376463.5	1357415.54	-	-
56	376470.1	1357412.52	-	-
57	376477.12	1357409.08	-	-
58	376483.1	1357405.88	-	-
59	376494.64	1357398.92	-	-
60	376500.72	1357394.84	-	-
61	376510.48	1357387.56	-	-
62	376519.81	1357379.74	-	-
63	376532.88	1357367.5	-	-
64	376545.9	1357355.05	-	-
65	376541.68	1357358.2	-	-
66	376527.05	1357369.07	-	-
67	376514.84	1357378.31	-	-
68	376509.3	1357382.25	-	-
69	376503.56	1357385.84	-	-
70	376497.45	1357389.47	-	-
71	376491.3	1357392.89	-	-
72	376485.08	1357396.02	-	-
73	376473.55	1357400.53	-	-
74	376467.96	1357402.42	-	-
75	376457.33	1357405.53	-	-
76	376445.41	1357408.28	-	-
77	376430.9	1357410.53	-	-
78	376424.39	1357411.25	-	-
79	376409.9	1357411.94	-	-
80	376397.28	1357411.74	-	-
81	376390.42	1357411.31	-	-
82	376384.13	1357410.65	-	-



ДОКУМЕНТ ПОДПИСАН
ЭЛЕКТРОННОЙ ПОДПИСЬЮ

Сертификат: 83997148184797998005552191040001978443
Владелец: ПУБЛИЧНО-ПРАВОВАЯ КОМПАНИЯ
РОСКАДАСТР
Действителен: с 24.12.2025 по 19.03.2027

полное наименование должности

инициалы, фамилия

Земельный участок			
вид объекта недвижимости			

Лист № 15 раздела 4.2	Всего листов раздела 4.2: 29	Всего разделов: 8	Всего листов выписки: 64
-----------------------	------------------------------	-------------------	--------------------------

19.02.2026г. № КУВИ-001/2026-23066784

Кадастровый номер: 63:04:0301027:930

1	2	3	4	5
83	376371.04	1357408.73	-	-
84	376365.02	1357407.55	-	-
85	376355.4	1357405.03	-	-
86	376348.01	1357402.95	-	-
87	376336.05	1357399.54	-	-
88	376323.58	1357395.63	-	-
89	376312.48	1357390.31	-	-
90	376237.57	1357352.45	-	-
91	376167.86	1357317.36	-	-
92	376127.24	1357296.81	-	-
93	376128.83	1357293.64	-	-
94	376130.39	1357290.58	-	-
95	376149.6	1357300.27	-	-
96	376197.82	1357324.6	-	-
97	376285.16	1357368.64	-	-
98	376315.85	1357384.16	-	-
99	376321.02	1357386.78	-	-
100	376326.29	1357389.18	-	-
101	376337.85	1357392.77	-	-
102	376357.51	1357398.37	-	-
103	376366.39	1357400.69	-	-
104	376378.15	1357402.8	-	-
105	376391.14	1357404.35	-	-
106	376397.95	1357404.77	-	-
107	376410.18	1357404.94	-	-
108	376423.6	1357404.3	-	-
109	376430.07	1357403.57	-	-
110	376444	1357401.42	-	-
111	376455.54	1357398.76	-	-



ДОКУМЕНТ ПОДПИСАН
ЭЛЕКТРОННОЙ ПОДПИСЬЮ

Сертификат: 83997148184797998005552191040001978443
Владелец: ПУБЛИЧНО-ПРАВОВАЯ КОМПАНИЯ
РОСКАДАСТР
Действителен: с 24.12.2025 по 19.03.2027

полное наименование должности

инициалы, фамилия

Земельный участок			
вид объекта недвижимости			

Лист № 16 раздела 4.2	Всего листов раздела 4.2: 29	Всего разделов: 8	Всего листов выписки: 64
-----------------------	------------------------------	-------------------	--------------------------

19.02.2026г. № КУВИ-001/2026-23066784

Кадастровый номер: 63:04:0301027:930

1	2	3	4	5
112	376466.05	1357395.68	-	-
113	376476.65	1357391.9	-	-
114	376482.46	1357389.53	-	-
115	376493.77	1357383.52	-	-
116	376499.85	1357379.9	-	-
117	376510.62	1357372.73	-	-
118	376527.53	1357360.06	-	-
119	376537.24	1357352.78	-	-
120	376546.59	1357345.6	-	-
121	376551.4	1357341.46	-	-
122	376540.46	1357346.71	-	-
123	376529.26	1357351.61	-	-
124	376523.59	1357353.66	-	-
125	376508.09	1357358.46	-	-
126	376496.31	1357361.16	-	-
127	376484.73	1357363.32	-	-
128	376471.89	1357364.71	-	-
129	376465.75	1357365.16	-	-
130	376453.33	1357365.49	-	-
131	376440.54	1357365.09	-	-
132	376428.87	1357363.97	-	-
133	376417.66	1357362.29	-	-
134	376408.06	1357360.37	-	-
135	376397.38	1357357.62	-	-
136	376385.59	1357353.66	-	-
137	376379.84	1357350.97	-	-
138	376325.55	1357323.56	-	-
139	376288.13	1357304.66	-	-
140	376266.54	1357293.87	-	-



ДОКУМЕНТ ПОДПИСАН
ЭЛЕКТРОННОЙ ПОДПИСЬЮ

Сертификат: 83997148184797998005552191040001978443
Владелец: ПУБЛИЧНО-ПРАВОВАЯ КОМПАНИЯ
РОСКАДАСТР
Действителен: с 24.12.2025 по 19.03.2027

полное наименование должности

инициалы, фамилия

Земельный участок			
вид объекта недвижимости			

Лист № 17 раздела 4.2	Всего листов раздела 4.2: 29	Всего разделов: 8	Всего листов выписки: 64
-----------------------	------------------------------	-------------------	--------------------------

19.02.2026г. № КУВИ-001/2026-23066784

Кадастровый номер: 63:04:0301027:930

1	2	3	4	5
141	376180.82	1357250.52	-	-
142	376150.98	1357235.59	-	-
143	376152.45	1357232.41	-	-
144	376153.93	1357229.24	-	-
145	376167.9	1357236.1	-	-
146	376182.31	1357243.03	-	-
147	376183.89	1357239.7	-	-
148	376185.38	1357236.53	-	-
149	376232.61	1357260.34	-	-
150	376232.46	1357260.65	-	-
151	376255.66	1357272.64	-	-
152	376255.93	1357272.09	-	-
153	376279.56	1357284.02	-	-
154	376308.34	1357298.51	-	-
155	376308.16	1357298.86	-	-
156	376399.47	1357344.96	-	-
157	376399.67	1357344.56	-	-
158	376402.57	1357345.99	-	-
159	376408.96	1357348.01	-	-
160	376413.49	1357349.13	-	-
161	376418.68	1357350.3	-	-
162	376425.76	1357351.57	-	-
163	376438.2	1357353.15	-	-
164	376451.34	1357353.94	-	-
165	376463.74	1357353.78	-	-
166	376469.73	1357353.44	-	-
167	376481.21	1357352.19	-	-
168	376494.53	1357349.86	-	-
169	376506.43	1357346.92	-	-



ДОКУМЕНТ ПОДПИСАН
ЭЛЕКТРОННОЙ ПОДПИСЬЮ

Сертификат: 83997148184797998005552191040001978443
Владелец: ПУБЛИЧНО-ПРАВОВАЯ КОМПАНИЯ
РОСКАДАСТР
Действителен: с 24.12.2025 по 19.03.2027

полное наименование должности

инициалы, фамилия

Земельный участок			
вид объекта недвижимости			

Лист № 18 раздела 4.2	Всего листов раздела 4.2: 29	Всего разделов: 8	Всего листов выписки: 64
-----------------------	------------------------------	-------------------	--------------------------

19.02.2026г. № КУВИ-001/2026-23066784

Кадастровый номер: 63:04:0301027:930

1	2	3	4	5
170	376527.15	1357306.38	-	-
171	376476.33	1357280.75	-	-
172	376451.89	1357268.31	-	-
173	376449.39	1357267.02	-	-
174	376450.99	1357263.91	-	-
175	376451.65	1357262.65	-	-
176	376409.49	1357241.31	-	-
177	376307.6	1357189.81	-	-
178	376184.57	1357127.48	-	-
179	376181.45	1357125.9	-	-
180	376182.97	1357122.66	-	-
181	376184.8	1357118.94	-	-
182	376161.69	1357107.17	-	-
183	376158.46	1357105.45	-	-
184	376160.14	1357102.38	-	-
185	376161.71	1357099.29	-	-
186	376164.69	1357100.85	-	-
187	376437.82	1357239.57	-	-
188	376453.95	1357247.01	-	-
189	376456.67	1357248.04	-	-
190	376460.15	1357239.28	-	-
191	376390.25	1357192.59	-	-
192	376392.37	1357137.41	-	-
193	376600.14	1357241.63	-	-
194	376651.96	1357211.32	-	-
195	376660.53	1357217.89	-	-
196	376665.1	1357213.61	-	-
197	376676.27	1357201.58	-	-
198	376678.31	1357199.22	-	-



ДОКУМЕНТ ПОДПИСАН
ЭЛЕКТРОННОЙ ПОДПИСЬЮ

Сертификат: 83997148184797998005552191040001978443
Владелец: ПУБЛИЧНО-ПРАВОВАЯ КОМПАНИЯ
РОСКАДАСТР
Действителен: с 24.12.2025 по 19.03.2027

полное наименование должности

инициалы, фамилия

Земельный участок				
вид объекта недвижимости				
Лист № 19 раздела 4.2		Всего листов раздела 4.2: 29		Всего разделов: 8
Всего листов выписки: 64				
19.02.2026г. № КУВИ-001/2026-23066784				
Кадастровый номер:			63:04:0301027:930	
1	2	3	4	5
1	376696.49	1357198.59	-	-

полное наименование должности	 <p>ДОКУМЕНТ ПОДПИСАН ЭЛЕКТРОННОЙ ПОДПИСЬЮ</p> <p>Сертификат: 83997148184797998005552191040001978443</p> <p>Владелец: ПУБЛИЧНО-ПРАВОВАЯ КОМПАНИЯ</p> <p>РОСКАДАСТР</p> <p>Действителен: с 24.12.2025 по 19.03.2027</p>	инициалы, фамилия

Земельный участок			
вид объекта недвижимости			

Лист № 20 раздела 4.2	Всего листов раздела 4.2: 29	Всего разделов: 8	Всего листов выписки: 64
-----------------------	------------------------------	-------------------	--------------------------

19.02.2026г. № КУВИ-001/2026-23066784

Кадастровый номер: 63:04:0301027:930

Сведения о характерных точках границы части (частей) земельного участка

Учетный номер части: 63:04:0301027:930/5

Система координат

Номер точки	Координаты, м		Описание закрепления на местности	Средняя квадратичная погрешность определения координат характерных точек границ земельного участка, м
	X	Y		
1	2	3	4	5
1	376111.17	1357364.76	-	-
2	376017	1357317.26	-	-
3	376018.48	1357314.17	-	-
4	376020.03	1357310.95	-	-
5	376082.14	1357342.31	-	-
6	376151.74	1357377.38	-	-
7	376232.15	1357418	-	-
8	376240.81	1357422.38	-	-
9	376222.69	1357421.07	-	-
10	376186.12	1357402.59	-	-
1	376111.17	1357364.76	-	-
1	376365.02	1357407.55	-	-
2	376355.4	1357405.03	-	-
3	376348.01	1357402.95	-	-
4	376336.05	1357399.54	-	-
5	376323.58	1357395.63	-	-
6	376312.48	1357390.31	-	-
7	376237.57	1357352.45	-	-
8	376167.86	1357317.36	-	-
9	376127.24	1357296.81	-	-
10	376128.83	1357293.64	-	-
11	376130.39	1357290.58	-	-
12	376149.6	1357300.27	-	-
13	376197.82	1357324.6	-	-



ДОКУМЕНТ ПОДПИСАН
ЭЛЕКТРОННОЙ ПОДПИСЬЮ

Сертификат: 83997148184797998005552191040001978443
Владелец: ПУБЛИЧНО-ПРАВОВАЯ КОМПАНИЯ
РОСКАДАСТР
Действителен: с 24.12.2025 по 19.03.2027

полное наименование должности

инициалы, фамилия

Земельный участок

вид объекта недвижимости

Лист № 21 раздела 4.2

Всего листов раздела 4.2: 29

Всего разделов: 8

Всего листов выписки: 64

19.02.2026г. № КУВИ-001/2026-23066784

Кадастровый номер:

63:04:0301027:930

1	2	3	4	5
14	376285.16	1357368.64	-	-
15	376315.85	1357384.16	-	-
16	376321.02	1357386.78	-	-
17	376326.29	1357389.18	-	-
18	376337.85	1357392.77	-	-
19	376357.51	1357398.37	-	-
20	376366.39	1357400.69	-	-
21	376378.15	1357402.8	-	-
22	376391.14	1357404.35	-	-
23	376397.95	1357404.77	-	-
24	376410.18	1357404.94	-	-
25	376423.6	1357404.3	-	-
26	376430.07	1357403.57	-	-
27	376444	1357401.42	-	-
28	376455.54	1357398.76	-	-
29	376466.05	1357395.68	-	-
30	376476.65	1357391.9	-	-
31	376482.46	1357389.53	-	-
32	376493.77	1357383.52	-	-
33	376499.85	1357379.9	-	-
34	376510.62	1357372.73	-	-
35	376527.53	1357360.06	-	-
36	376537.24	1357352.78	-	-
37	376546.59	1357345.6	-	-
38	376551.4	1357341.46	-	-
39	376540.46	1357346.71	-	-
40	376529.26	1357351.61	-	-
41	376523.59	1357353.66	-	-
42	376508.09	1357358.46	-	-



ДОКУМЕНТ ПОДПИСАН
ЭЛЕКТРОННОЙ ПОДПИСЬЮ

Сертификат: 83997148184797998005552191040001978443
Владелец: ПУБЛИЧНО-ПРАВОВАЯ КОМПАНИЯ
РОСКАДАСТР
Действителен: с 24.12.2025 по 19.03.2027

полное наименование должности

инициалы, фамилия

Земельный участок			
вид объекта недвижимости			

Лист № 22 раздела 4.2	Всего листов раздела 4.2: 29	Всего разделов: 8	Всего листов выписки: 64
-----------------------	------------------------------	-------------------	--------------------------

19.02.2026г. № КУВИ-001/2026-23066784

Кадастровый номер: 63:04:0301027:930

1	2	3	4	5
43	376496.31	1357361.16	-	-
44	376484.73	1357363.32	-	-
45	376471.89	1357364.71	-	-
46	376465.75	1357365.16	-	-
47	376453.33	1357365.49	-	-
48	376440.54	1357365.09	-	-
49	376428.87	1357363.97	-	-
50	376417.66	1357362.29	-	-
51	376408.06	1357360.37	-	-
52	376397.38	1357357.62	-	-
53	376385.59	1357353.66	-	-
54	376379.84	1357350.97	-	-
55	376325.55	1357323.56	-	-
56	376288.13	1357304.66	-	-
57	376266.54	1357293.87	-	-
58	376180.82	1357250.52	-	-
59	376150.98	1357235.59	-	-
60	376152.45	1357232.41	-	-
61	376153.93	1357229.24	-	-
62	376167.9	1357236.1	-	-
63	376182.31	1357243.03	-	-
64	376183.89	1357239.7	-	-
65	376185.38	1357236.53	-	-
66	376232.61	1357260.34	-	-
67	376232.46	1357260.65	-	-
68	376255.66	1357272.64	-	-
69	376255.93	1357272.09	-	-
70	376279.56	1357284.02	-	-
71	376308.34	1357298.51	-	-



ДОКУМЕНТ ПОДПИСАН
ЭЛЕКТРОННОЙ ПОДПИСЬЮ

Сертификат: 83997148184797998005552191040001978443
Владелец: ПУБЛИЧНО-ПРАВОВАЯ КОМПАНИЯ
РОСКАДАСТР
Действителен: с 24.12.2025 по 19.03.2027

полное наименование должности

инициалы, фамилия

Земельный участок			
вид объекта недвижимости			

Лист № 23 раздела 4.2	Всего листов раздела 4.2: 29	Всего разделов: 8	Всего листов выписки: 64
-----------------------	------------------------------	-------------------	--------------------------

19.02.2026г. № КУВИ-001/2026-23066784

Кадастровый номер: 63:04:0301027:930

1	2	3	4	5
72	376308.16	1357298.86	-	-
73	376399.47	1357344.96	-	-
74	376399.67	1357344.56	-	-
75	376402.57	1357345.99	-	-
76	376408.96	1357348.01	-	-
77	376413.49	1357349.13	-	-
78	376418.68	1357350.3	-	-
79	376425.76	1357351.57	-	-
80	376438.2	1357353.15	-	-
81	376451.34	1357353.94	-	-
82	376463.74	1357353.78	-	-
83	376469.73	1357353.44	-	-
84	376481.21	1357352.19	-	-
85	376494.53	1357349.86	-	-
86	376506.43	1357346.92	-	-
87	376527.15	1357306.38	-	-
88	376476.33	1357280.75	-	-
89	376451.89	1357268.31	-	-
90	376449.39	1357267.02	-	-
91	376450.99	1357263.91	-	-
92	376451.65	1357262.65	-	-
93	376409.49	1357241.31	-	-
94	376307.6	1357189.81	-	-
95	376184.57	1357127.48	-	-
96	376181.45	1357125.9	-	-
97	376182.97	1357122.66	-	-
98	376184.8	1357118.94	-	-
99	376161.69	1357107.17	-	-
100	376158.46	1357105.45	-	-



ДОКУМЕНТ ПОДПИСАН
ЭЛЕКТРОННОЙ ПОДПИСЬЮ

Сертификат: 83997148184797998005552191040001978443
Владелец: ПУБЛИЧНО-ПРАВОВАЯ КОМПАНИЯ
РОСКАДАСТР
Действителен: с 24.12.2025 по 19.03.2027

полное наименование должности

инициалы, фамилия

Земельный участок			
вид объекта недвижимости			

Лист № 24 раздела 4.2	Всего листов раздела 4.2: 29	Всего разделов: 8	Всего листов выписки: 64
-----------------------	------------------------------	-------------------	--------------------------

19.02.2026г. № КУВИ-001/2026-23066784

Кадастровый номер: 63:04:0301027:930

1	2	3	4	5
101	376160.14	1357102.38	-	-
102	376161.71	1357099.29	-	-
103	376164.69	1357100.85	-	-
104	376437.82	1357239.57	-	-
105	376453.95	1357247.01	-	-
106	376456.67	1357248.04	-	-
107	376460.15	1357239.28	-	-
108	376390.25	1357192.59	-	-
109	376392.37	1357137.41	-	-
110	376600.14	1357241.63	-	-
111	376651.96	1357211.32	-	-
112	376660.53	1357217.89	-	-
113	376665.1	1357213.61	-	-
114	376676.27	1357201.58	-	-
115	376686.94	1357189.25	-	-
116	376696.43	1357176.04	-	-
117	376710.56	1357152.91	-	-
118	376732.75	1357111.7	-	-
119	376759.03	1357064.86	-	-
120	376778.31	1357030.94	-	-
121	376786.29	1357017.49	-	-
122	376799.24	1356998.18	-	-
123	376815.29	1356979.08	-	-
124	376828.88	1356966.14	-	-
125	376849.37	1356950.74	-	-
126	376867.88	1356938.5	-	-
127	376865.32	1356933.87	-	-
128	376870.07	1356931.24	-	-
129	376871.3	1356933.47	-	-



ДОКУМЕНТ ПОДПИСАН
ЭЛЕКТРОННОЙ ПОДПИСЬЮ

Сертификат: 83997148184797998005552191040001978443
Владелец: ПУБЛИЧНО-ПРАВОВАЯ КОМПАНИЯ
РОСКАДАСТР
Действителен: с 24.12.2025 по 19.03.2027

полное наименование должности

инициалы, фамилия

Земельный участок			
вид объекта недвижимости			

Лист № 25 раздела 4.2	Всего листов раздела 4.2: 29	Всего разделов: 8	Всего листов выписки: 64
-----------------------	------------------------------	-------------------	--------------------------

19.02.2026г. № КУВИ-001/2026-23066784

Кадастровый номер: 63:04:0301027:930

1	2	3	4	5
130	376872.76	1356932.65	-	-
131	376876.76	1356939.89	-	-
132	376869.65	1356944.88	-	-
133	376853.6	1356957.11	-	-
134	376837.95	1356971.04	-	-
135	376835.28	1356973.52	-	-
136	376822.85	1356986.39	-	-
137	376808.57	1357004.97	-	-
138	376795.98	1357023.49	-	-
139	376785.11	1357041.94	-	-
140	376774.46	1357060.35	-	-
141	376764.35	1357078.81	-	-
142	376754.39	1357097.19	-	-
143	376744.31	1357115.64	-	-
144	376734.02	1357134.12	-	-
145	376724	1357152.57	-	-
146	376713.75	1357171.02	-	-
147	376710.24	1357177.3	-	-
148	376704.2	1357187.12	-	-
149	376696.03	1357199.27	-	-
150	376673.1	1357227.38	-	-
151	376676.17	1357229.64	-	-
152	376558.67	1357376.49	-	-
153	376505.34	1357391.39	-	-
154	376510.48	1357387.56	-	-
155	376519.81	1357379.74	-	-
156	376532.88	1357367.5	-	-
157	376545.9	1357355.05	-	-
158	376541.68	1357358.2	-	-



ДОКУМЕНТ ПОДПИСАН
ЭЛЕКТРОННОЙ ПОДПИСЬЮ

Сертификат: 83997148184797998005552191040001978443
Владелец: ПУБЛИЧНО-ПРАВОВАЯ КОМПАНИЯ
РОСКАДАСТР
Действителен: с 24.12.2025 по 19.03.2027

полное наименование должности

инициалы, фамилия

Земельный участок			
вид объекта недвижимости			

Лист № 26 раздела 4.2	Всего листов раздела 4.2: 29	Всего разделов: 8	Всего листов выписки: 64
-----------------------	------------------------------	-------------------	--------------------------

19.02.2026г. № КУВИ-001/2026-23066784

Кадастровый номер: 63:04:0301027:930

1	2	3	4	5
159	376527.05	1357369.07	-	-
160	376514.84	1357378.31	-	-
161	376509.3	1357382.25	-	-
162	376503.56	1357385.84	-	-
163	376497.45	1357389.47	-	-
164	376491.3	1357392.89	-	-
165	376485.08	1357396.02	-	-
166	376475.82	1357399.64	-	-
167	376460.76	1357403.85	-	-
168	376389.79	1357411.24	-	-
169	376384.13	1357410.65	-	-
170	376371.04	1357408.73	-	-
1	376365.02	1357407.55	-	-
1	376256.65	1357401.17	-	-
2	376132.52	1357338.52	-	-
3	376073.69	1357308.82	-	-
4	376035.95	1357289.69	-	-
5	376033.03	1357288.2	-	-
6	376034.61	1357285.08	-	-
7	376036.18	1357281.95	-	-
8	376039.55	1357283.49	-	-
9	376098	1357313.32	-	-
10	376162.37	1357345.74	-	-
11	376259.59	1357394.81	-	-
12	376292.5	1357411.41	-	-
13	376298.2	1357414.05	-	-
14	376310.34	1357419.52	-	-
15	376295.44	1357421.08	-	-
16	376295.77	1357420.63	-	-



ДОКУМЕНТ ПОДПИСАН
ЭЛЕКТРОННОЙ ПОДПИСЬЮ

Сертификат: 83997148184797998005552191040001978443
Владелец: ПУБЛИЧНО-ПРАВОВАЯ КОМПАНИЯ
РОСКАДАСТР
Действителен: с 24.12.2025 по 19.03.2027

полное наименование должности

инициалы, фамилия

Земельный участок				
вид объекта недвижимости				
Лист № 27 раздела 4.2		Всего листов раздела 4.2: 29		Всего разделов: 8
Всего листов выписки: 64				
19.02.2026г. № КУВИ-001/2026-23066784				
Кадастровый номер:			63:04:0301027:930	
1	2	3	4	5
17	376289.79	1357417.87	-	-
1	376256.65	1357401.17	-	-

полное наименование должности	 <p>ДОКУМЕНТ ПОДПИСАН ЭЛЕКТРОННОЙ ПОДПИСЬЮ</p> <p>Сертификат: 83997148184797998005552191040001978443</p> <p>Владелец: ПУБЛИЧНО-ПРАВОВАЯ КОМПАНИЯ</p> <p>РОСКАДАСТР</p> <p>Действителен: с 24.12.2025 по 19.03.2027</p>	инициалы, фамилия

Земельный участок			
вид объекта недвижимости			

Лист № 28 раздела 4.2	Всего листов раздела 4.2: 29	Всего разделов: 8	Всего листов выписки: 64
-----------------------	------------------------------	-------------------	--------------------------

19.02.2026г. № КУВИ-001/2026-23066784

Кадастровый номер: 63:04:0301027:930

Сведения о характерных точках границы части (частей) земельного участка

Учетный номер части: 63:04:0301027:930/6

Система координат

Номер точки	Координаты, м		Описание закрепления на местности	Средняя квадратичная погрешность определения координат характерных точек границ земельного участка, м
	X	Y		
1	2	3	4	5
1	376872.76	1356932.65	-	-
2	376876.76	1356939.89	-	-
3	376869.65	1356944.88	-	-
4	376853.6	1356957.11	-	-
5	376837.95	1356971.04	-	-
6	376835.28	1356973.52	-	-
7	376822.85	1356986.39	-	-
8	376808.57	1357004.97	-	-
9	376795.98	1357023.49	-	-
10	376785.11	1357041.94	-	-
11	376774.46	1357060.35	-	-
12	376764.35	1357078.81	-	-
13	376754.39	1357097.19	-	-
14	376744.31	1357115.64	-	-
15	376734.02	1357134.12	-	-
16	376733.17	1357135.69	-	-
17	376723.4	1357129.07	-	-
18	376732.75	1357111.7	-	-
19	376759.03	1357064.86	-	-
20	376778.31	1357030.94	-	-
21	376786.29	1357017.49	-	-
22	376799.24	1356998.18	-	-
23	376815.29	1356979.08	-	-
24	376828.88	1356966.14	-	-



ДОКУМЕНТ ПОДПИСАН
ЭЛЕКТРОННОЙ ПОДПИСЬЮ

Сертификат: 83997148184797998005552191040001978443
Владелец: ПУБЛИЧНО-ПРАВОВАЯ КОМПАНИЯ
РОСКАДАСТР
Действителен: с 24.12.2025 по 19.03.2027

полное наименование должности

инициалы, фамилия

Земельный участок				
вид объекта недвижимости				
Лист № 29 раздела 4.2		Всего листов раздела 4.2: 29		Всего разделов: 8
Всего листов выписки: 64				
19.02.2026г. № КУВИ-001/2026-23066784				
Кадастровый номер:			63:04:0301027:930	
1	2	3	4	5
25	376849.37	1356950.74	-	-
26	376867.88	1356938.5	-	-
27	376865.32	1356933.87	-	-
28	376870.07	1356931.24	-	-
29	376871.3	1356933.47	-	-
30	376872.76	1356932.65	-	-

полное наименование должности	 <p>ДОКУМЕНТ ПОДПИСАН ЭЛЕКТРОННОЙ ПОДПИСЬЮ</p> <p>Сертификат: 83997148184797998005552191040001978443</p> <p>Владелец: ПУБЛИЧНО-ПРАВОВАЯ КОМПАНИЯ РОСКАДАСТР</p> <p>Действителен: с 24.12.2025 по 19.03.2027</p>	инициалы, фамилия