

Филиал публично-правовой компании "Роскадастр" по Костромской области

полное наименование органа регистрации прав

Выписка из Единого государственного реестра недвижимости об объекте недвижимости

Сведения о характеристиках объекта недвижимости

На основании запроса от 08.04.2026, поступившего на рассмотрение 08.04.2026, сообщаем, что согласно записям Единого государственного реестра недвижимости:

Раздел 1 Лист 1

Земельный участок			
вид объекта недвижимости			
Лист № 1 раздела 1	Всего листов раздела 1: 3	Всего разделов: 8	Всего листов выписки: 14
08.04.2026г. № КУВИ-001/2026-47471238			
Кадастровый номер:	44:08:090221:16		
Номер кадастрового квартала:	44:08:090221		
Дата присвоения кадастрового номера:	09.11.2004		
Ранее присвоенный государственный учетный номер:	данные отсутствуют		
Местоположение:	Местоположение установлено относительно ориентира, расположенного в границах участка. Почтовый адрес ориентира: Российская Федерация, Костромская область, м.о. Красносельский, пгт. Красное-на-Волге, пер Пушкина, д.1.		
Площадь:	841.37 +/- 20.93		
Кадастровая стоимость, руб.:	909773.38		
Кадастровые номера расположенных в пределах земельного участка объектов недвижимости:	44:08:090221:259		
Кадастровые номера объектов недвижимости, из которых образован объект недвижимости:	данные отсутствуют		
Кадастровые номера образованных объектов недвижимости:	данные отсутствуют		
Категория земель:	Земли населенных пунктов		
Виды разрешенного использования:	для обслуживания здания магазина		
Сведения о кадастровом инженере:	данные отсутствуют		
Сведения о лесах, водных объектах и об иных природных объектах, расположенных в пределах земельного участка:	данные отсутствуют		
Сведения о том, что земельный участок полностью расположен в границах зоны с особыми условиями использования территории, территории объекта культурного наследия, сельскохозяйственного угодья в составе земель сельскохозяйственного назначения, публичного сервитута	данные отсутствуют		



ДОКУМЕНТ ПОДПИСАН
ЭЛЕКТРОННОЙ ПОДПИСЬЮ

Сертификат: 83997148184797998005552191040001978443
Владелец: ПУБЛИЧНО-ПРАВОВАЯ КОМПАНИЯ
РОСКАДАСТР
Действителен: с 24.12.2025 по 19.03.2027

полное наименование должности

инициалы, фамилия

Земельный участок			
вид объекта недвижимости			
Лист № 2 раздела 1	Всего листов раздела 1: 3	Всего разделов: 8	Всего листов выписки: 14
08.04.2026г. № КУВИ-001/2026-47471238			
Кадастровый номер:		44:08:090221:16	
Сведения о том, что земельный участок расположен в границах особой экономической зоны, территории опережающего развития, зоны территориального развития в Российской Федерации, игровой зоны:	данные отсутствуют		
Сведения о том, что земельный участок расположен в границах особо охраняемой природной территории, Байкальской природной территории и ее экологических зон, лесопарковом зеленом поясе, охотничьего угодья, лесничества:	данные отсутствуют		
Сведения о расположении земельного участка и (или) расположенного на нем объекта недвижимости в границах территории, в отношении которой принято решение о резервировании земель для государственных или муниципальных нужд:	данные отсутствуют		
Сведения о результатах проведения государственного земельного надзора:	данные отсутствуют		
Сведения о расположении земельного участка в границах территории, в отношении которой утвержден проект межевания территории:	данные отсутствуют		
Условный номер земельного участка:	данные отсутствуют		
Сведения о принятии акта и (или) заключении договора, предусматривающих предоставление в соответствии с земельным законодательством исполнительным органом государственным органом власти или органом местного самоуправления, находящегося в государственной или муниципальной собственности земельного участка для строительства наемного дома социального использования или наемного дома коммерческого использования:	данные отсутствуют		
Сведения о том, что земельный участок или земельные участки образованы на основании решения об изъятии земельного участка и (или) расположенного на нем объекта недвижимости для государственных или муниципальных нужд:	данные отсутствуют		
Сведения о том, что земельный участок образован из земель или земельного участка, государственная собственность на которые не разграничена:	данные отсутствуют		



ДОКУМЕНТ ПОДПИСАН
ЭЛЕКТРОННОЙ ПОДПИСЬЮ

Сертификат: 83997148184797998005552191040001978443

Владелец: ПУБЛИЧНО-ПРАВОВАЯ КОМПАНИЯ


РОСКАДАСТР

Действителен: с 24.12.2025 по 19.03.2027

полное наименование должности

инициалы, фамилия

Земельный участок			
вид объекта недвижимости			
Лист № 3 раздела 1	Всего листов раздела 1: 3	Всего разделов: 8	Всего листов выписки: 14
08.04.2026г. № КУВИ-001/2026-47471238			
Кадастровый номер:		44:08:090221:16	
Сведения о наличии земельного спора о местоположении границ земельных участков:		данные отсутствуют	
Статус записи об объекте недвижимости:		Сведения об объекте недвижимости имеют статус "актуальные, ранее учтенные"	
Особые отметки:		Сведения об ограничениях права на объект недвижимости, обременениях данного объекта, не зарегистрированных в реестре прав, ограничений прав и обременений недвижимого имущества: вид ограничения (обременения): аренда; срок действия не установлен; Лица (объекты недвижимости), в пользу которых (в связи с которыми) установлены ограничения (обременения): ООО "Феникс"; реквизиты документа-основания: договор об аренде земельного участка № .. вид ограничения (обременения): ограничения прав на земельный участок, предусмотренные статьей 56 Земельного кодекса Российской Федерации; срок действия: с 25.04.2018; реквизиты документа-основания: доверенность от 11.01.2018 № 2/1; приказ о включении объекта в перечень выявленных Культурный слой п. Красное-на-Волге от 11.12.2017 № 140; постановление губернатора Костромской области Об инспекции по охране объектов культурного наследия Костромской области.pdf от 16.11.2015 № 206; план объекта Культурный слой от 10.01.2018 № б/н; сопроводительное письмо от 11.01.2018 № 01-21/7; конвертированный XML файл от 03.04.2018; ZIP архив от 22.01.2018; паспорт гражданина Российской Федерации от 01.10.2007 № 871958. вид ограничения (обременения): ограничения прав на земельный участок, предусмотренные статьей 56 Земельного кодекса Российской Федерации; срок действия: с 21.10.2019; реквизиты документа-основания: постановление Правительства Российской Федерации от 24.02.2009 № 160.	
Получатель выписки:		ПУБЛИЧНОЕ АКЦИОНЕРНОЕ ОБЩЕСТВО "СБЕРБАНК РОССИИ"	

полное наименование должности	 <p>ДОКУМЕНТ ПОДПИСАН ЭЛЕКТРОННОЙ ПОДПИСЬЮ</p> <p>Сертификат: 83997148184797998005552191040001978443 Владелец: ПУБЛИЧНО-ПРАВОВАЯ КОМПАНИЯ РОСКАДАСТР Действителен: с 24.12.2025 по 19.03.2027</p>	инициалы, фамилия
-------------------------------	--	-------------------

Выписка из Единого государственного реестра недвижимости об объекте недвижимости

Сведения о зарегистрированных правах

Земельный участок			
вид объекта недвижимости			
Лист № 1 раздела 2	Всего листов раздела 2: 2	Всего разделов: 8	Всего листов выписки: 14
08.04.2026г. № КУВИ-001/2026-47471238			
Кадастровый номер:		44:08:090221:16	
1	Правообладатель (правообладатели):	1.1	Публичное акционерное общество "Сбербанк России", ИНН: 7707083893, ОГРН: 1027700132195
	Сведения о возможности предоставления третьим лицам персональных данных физического лица:	1.1.1	данные отсутствуют
2	Вид, номер, дата и время государственной регистрации права:	2.1	Собственность 44-44-01/111/2005-644 16.01.2006 00:00:00
3	Сведения об осуществлении государственной регистрации сделки, права без необходимого в силу закона согласия третьего лица, органа:	3.1	данные отсутствуют
4	Ограничение прав и обременение объекта недвижимости:	не зарегистрировано	
5	Договоры участия в долевом строительстве:	не зарегистрировано	
6	Заявленные в судебном порядке права требования:	данные отсутствуют	
7	Сведения о возможности предоставления третьим лицам персональных данных физического лица	данные отсутствуют	
8	Сведения о возражении в отношении зарегистрированного права:	данные отсутствуют	
9	Сведения о наличии решения об изъятии объекта недвижимости для государственных и муниципальных нужд:	данные отсутствуют	
10	Сведения о невозможности государственной регистрации без личного участия правообладателя или его законного представителя:	данные отсутствуют	
11	Правопритязания и сведения о наличии поступивших, но не рассмотренных заявлений о проведении государственной регистрации права (перехода, прекращения права), ограничения права или обременения объекта недвижимости, сделки в отношении объекта недвижимости:	отсутствуют	



ДОКУМЕНТ ПОДПИСАН
ЭЛЕКТРОННОЙ ПОДПИСЬЮ

Сертификат: 83997148184797998005552191040001978443

Владелец: ПУБЛИЧНО-ПРАВОВАЯ КОМПАНИЯ

РОСКАДАСТР

Действителен: с 24.12.2025 по 19.03.2027

полное наименование должности

инициалы, фамилия

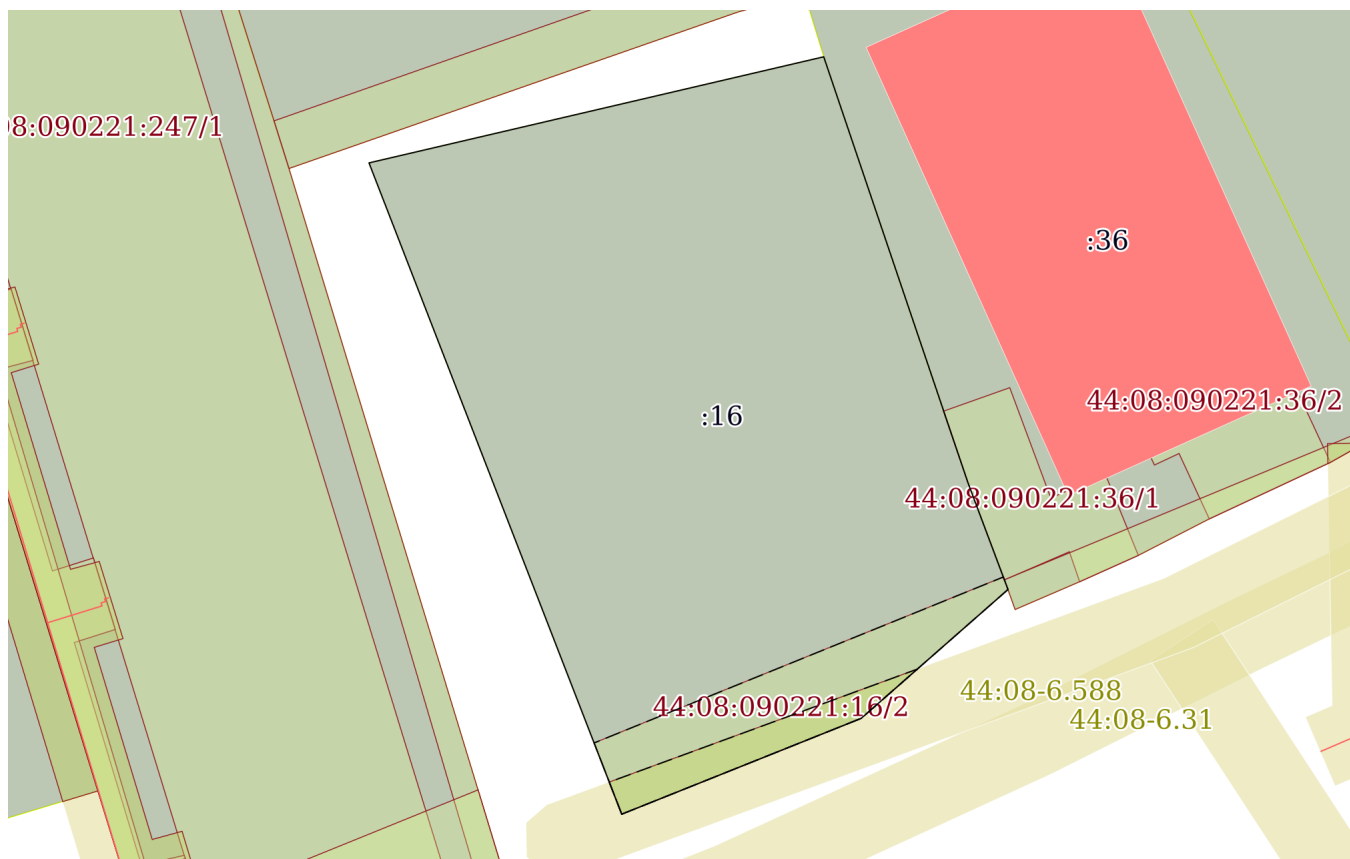
Земельный участок			
вид объекта недвижимости			
Лист № 2 раздела 2	Всего листов раздела 2: 2	Всего разделов: 8	Всего листов выписки: 14
08.04.2026г. № КУВИ-001/2026-47471238			
Кадастровый номер:		44:08:090221:16	
11	Сведения о невозможности государственной регистрации перехода, прекращения, ограничения права на земельный участок из земель сельскохозяйственного назначения:	данные отсутствуют	

полное наименование должности	 <p>ДОКУМЕНТ ПОДПИСАН ЭЛЕКТРОННОЙ ПОДПИСЬЮ</p> <p>Сертификат: 83997148184797998005552191040001978443 Владелец: ПУБЛИЧНО-ПРАВОВАЯ КОМПАНИЯ РОСКАДАСТР Действителен: с 24.12.2025 по 19.03.2027</p>	инициалы, фамилия
-------------------------------	--	-------------------

Выписка из Единого государственного реестра недвижимости об объекте недвижимости
Описание местоположения земельного участка

Земельный участок			
вид объекта недвижимости			
Лист № 1 раздела 3	Всего листов раздела 3: 1	Всего разделов: 8	Всего листов выписки: 14
08.04.2026г. № КУВИ-001/2026-47471238			
Кадастровый номер:		44:08:090221:16	

План (чертеж, схема) земельного участка



Масштаб 1:400

Условные обозначения:



ДОКУМЕНТ ПОДПИСАН
ЭЛЕКТРОННОЙ ПОДПИСЬЮ

Сертификат: 83997148184797998005552191040001978443
Владелец: ПУБЛИЧНО-ПРАВОВАЯ КОМПАНИЯ
РОСКАДАСТР
Действителен: с 24.12.2025 по 19.03.2027

полное наименование должности

инициалы, фамилия

Выписка из Единого государственного реестра недвижимости об объекте недвижимости

Описание местоположения земельного участка

Земельный участок			
вид объекта недвижимости			
Лист № 1 раздела 3.1	Всего листов раздела 3.1: 1	Всего разделов: 8	Всего листов выписки: 14
08.04.2026г. № КУВИ-001/2026-47471238			
Кадастровый номер:		44:08:090221:16	

Описание местоположения границ земельного участка							
№ п/п	Номер точки		Дирекционный угол	Горизонтальное проложение, м	Описание закрепления на местности	Кадастровые номера смежных участков	Сведения об адресах правообладателей смежных земельных участков
	начальная	конечная					
1	2	3	4	5	6	7	8
1	1.1.1	1.1.2	338°47.9`	37.47	данные отсутствуют	данные отсутствуют	данные отсутствуют
2	1.1.2	1.1.3	76°51.8`	25.04	данные отсутствуют	данные отсутствуют	данные отсутствуют
3	1.1.3	1.1.4	161°17.7`	24.17	данные отсутствуют	44:08:090221:36	адрес отсутствует
4	1.1.4	1.1.5	159°26.6`	6.07	данные отсутствуют	44:08:090221:36	адрес отсутствует
5	1.1.5	1.1.6	228°43.0`	10.47	данные отсутствуют	данные отсутствуют	данные отсутствуют
6	1.1.6	1.1.1	248°11.0`	13.83	данные отсутствуют	данные отсутствуют	данные отсутствуют



ДОКУМЕНТ ПОДПИСАН
ЭЛЕКТРОННОЙ ПОДПИСЬЮ

Сертификат: 83997148184797998005552191040001978443

Владелец: ПУБЛИЧНО-ПРАВОВАЯ КОМПАНИЯ

РОСКАДАСТР

Действителен: с 24.12.2025 по 19.03.2027

полное наименование должности

инициалы, фамилия

Выписка из Единого государственного реестра недвижимости об объекте недвижимости

Описание местоположения земельного участка

Земельный участок			
вид объекта недвижимости			
Лист № 1 раздела 3.2	Всего листов раздела 3.2: 1	Всего разделов: 8	Всего листов выписки: 14
08.04.2026г. № КУВИ-001/2026-47471238			
Кадастровый номер:		44:08:090221:16	

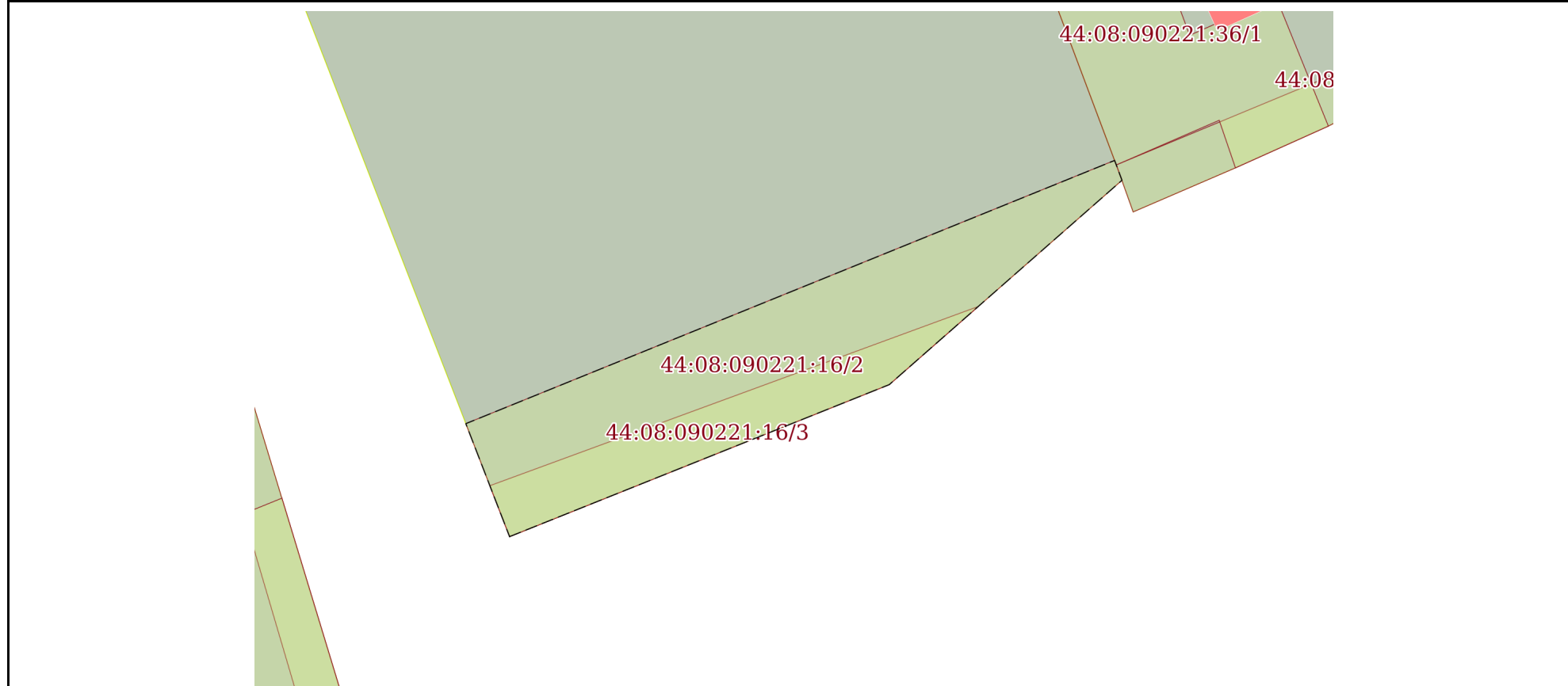
Сведения о характерных точках границы земельного участка				
Система координат МСК-44				
Номер точки	Координаты, м		Описание закрепления на местности	Средняя квадратичная погрешность определения координат характерных точек границ земельного участка, м
	X	Y		
1	2	3	4	5
1	262380.92	1231379.98	-	0.2
2	262415.85	1231366.43	-	0.2
3	262421.54	1231390.81	-	0.2
4	262398.65	1231398.56	-	0.2
5	262392.97	1231400.69	-	0.2
6	262386.06	1231392.82	-	0.2
1	262380.92	1231379.98	-	0.2

полное наименование должности		ДОКУМЕНТ ПОДПИСАН ЭЛЕКТРОННОЙ ПОДПИСЬЮ	инициалы, фамилия
	Сертификат: 83997148184797998005552191040001978443 Владелец: ПУБЛИЧНО-ПРАВОВАЯ КОМПАНИЯ РОСКАДАСТР Действителен: с 24.12.2025 по 19.03.2027		

Выписка из Единого государственного реестра недвижимости об объекте недвижимости
Сведения о частях земельного участка

Земельный участок			
вид объекта недвижимости			
Лист № 1 раздела 4	Всего листов раздела 4: 2	Всего разделов: 8	Всего листов выписки: 14
08.04.2026г. № КУВИ-001/2026-47471238			
Кадастровый номер:		44:08:090221:16	

План (чертеж, схема) части земельного участка Учетный номер части: 44:08:090221:16/2



Масштаб 1:200 Условные обозначения:

полное наименование должности		ДОКУМЕНТ ПОДПИСАН ЭЛЕКТРОННОЙ ПОДПИСЬЮ	инициалы, фамилия
	Сертификат: 83997148184797998005552191040001978443 Владелец: ПУБЛИЧНО-ПРАВОВАЯ КОМПАНИЯ РОСКАДАСТР Действителен: с 24.12.2025 по 19.03.2027		

Земельный участок

вид объекта недвижимости

Лист № 2 раздела 4

Всего листов раздела 4: 2

Всего разделов: 8

Всего листов выписки: 14

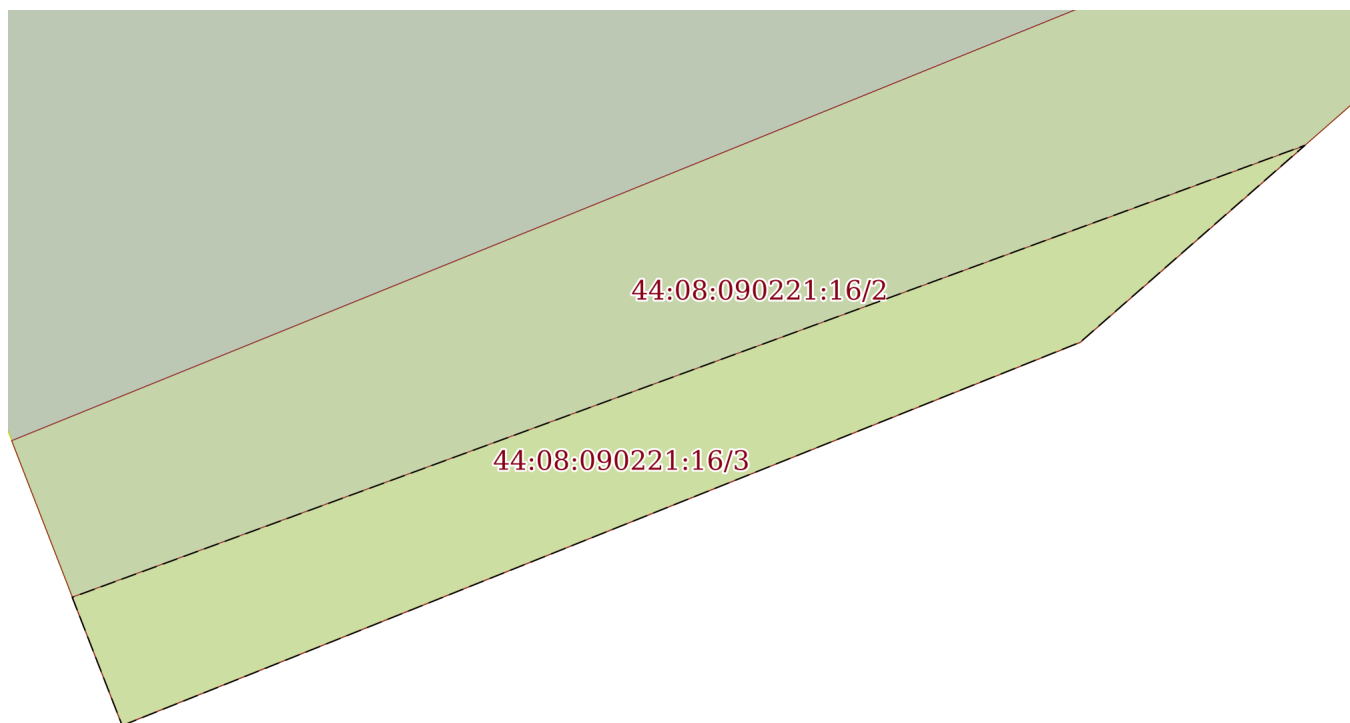
08.04.2026г. № КУВИ-001/2026-47471238

Кадастровый номер:

44:08:090221:16

План (чертеж, схема) части земельного участка

Учетный номер части: 44:08:090221:16/3



Масштаб 1:100

Условные обозначения:

ДОКУМЕНТ ПОДПИСАН
ЭЛЕКТРОННОЙ ПОДПИСЬЮ

Сертификат: 83997148184797998005552191040001978443

Владелец: ПУБЛИЧНО-ПРАВОВАЯ КОМПАНИЯ

РОСКАДАСТР

Действителен: с 24.12.2025 по 19.03.2027

полное наименование должности

инициалы, фамилия

Выписка из Единого государственного реестра недвижимости об объекте недвижимости
Сведения о частях земельного участка

Земельный участок			
вид объекта недвижимости			
Лист № 1 раздела 4.1	Всего листов раздела 4.1: 2	Всего разделов: 8	Всего листов выписки: 14
08.04.2026г. № КУВИ-001/2026-47471238			
Кадастровый номер:		44:08:090221:16	

Учетный номер части	Площадь, м2	Содержание ограничения в использовании или ограничения права на объект недвижимости или обременения объекта недвижимости
1	2	3
44:08:090221:16/1	894.61	<p>вид ограничения (обременения): аренда;</p> <p>Срок действия: не установлен;</p> <p>реквизиты документа-основания: договор об аренде земельного участка № .;</p> <p>Сведения о лицах в пользу которых или в связи с которыми установлены (устанавливаются) ограничение прав и обременение объекта недвижимости: ООО "Феникс";</p> <p>Содержание ограничения (обременения): Аренда земли сроком на 11 месяцев</p>
44:08:090221:16/2	81.07	<p>вид ограничения (обременения): ограничения прав на земельный участок, предусмотренные статьей 56 Земельного кодекса Российской Федерации;</p> <p>Срок действия: не установлен;</p> <p>реквизиты документа-основания: доверенность от 11.01.2018 № 2/1; приказ о включении объекта в перечень выявленных Культурный слой п. Красное-на-Волге от 11.12.2017 № 140; постановление губернатора Костромской области Об инспекции по охране объектов культурного наследия Костромской области.pdf от 16.11.2015 № 206; план объекта Культурный слой от 10.01.2018 № б/н; сопроводительное письмо от 11.01.2018 № 01-21/7; конвертированный XML файл от 03.04.2018; ZIP архив от 22.01.2018; паспорт гражданина Российской Федерации от 01.10.2007 № 871958;</p> <p>Содержание ограничения (обременения): 1. Разрешается: 1) проведение научно-исследовательских и противоаварийных археологических полевых работ, производственных работ, необходимых для обеспечения сохранности и консервации объекта культурного наследия, на основании согласованных государственным органом охраны объектов культурного наследия проектов проведения таких работ; 2) мероприятия по консервации и музеефикации объекта культурного наследия; 3) организация обеспечения свободного доступа граждан к объекту культурного наследия; 4) установка информационных надписей и обозначений об объекте культурного наследия на основании согласованных государственным органом охраны объектов культурного наследия проектов таких надписей и обозначений и при условии проведения мероприятий по сохранению объекта культурного наследия. 2. Запрещается: 1) проектирование и проведение земляных, строительных, мелиоративных, хозяйственных и иных работ, связанных с нарушением покрытий всех видов объекта культурного наследия без</p>

полное наименование должности	 <p>ДОКУМЕНТ ПОДПИСАН ЭЛЕКТРОННОЙ ПОДПИСЬЮ</p> <p>Сертификат: 83997148184797998005552191040001978443</p> <p>Владелец: ПУБЛИЧНО-ПРАВОВАЯ КОМПАНИЯ РОСКАДАСТР</p> <p>Действителен: с 24.12.2025 по 19.03.2027</p>	инициалы, фамилия


Земельный участок			
вид объекта недвижимости			
Лист № 2 раздела 4.1	Всего листов раздела 4.1: 2	Всего разделов: 8	Всего листов выписки: 14
08.04.2026г. № КУВИ-001/2026-47471238			
Кадастровый номер:		44:08:090221:16	
		<p>предварительного проведения работ по сохранению объекта культурного наследия на основании согласованных государственным органом охраны объектов культурного наследия проектов таких работ; 2) движение механизированной техники и транспортных средств всех видов; 3) свалка отходов производства и потребления; 4) поиск и (или) изъятие археологических предметов из мест залегания на поверхности земли, в земле или под водой без разрешения (открытого листа); 5) поиск археологических предметов с использованием специальных технических средств поиска (металлоискатели, радары, магнитные приборы и иные средства, определяющие наличие археологических предметов в месте залегания) и (или) землеройных машин; 6) снос выявленных в результате археологических полевых работ недвижимых объектов и их остатков, фрагментов (оборонительных, производственных, хозяйственных, ритуальных и иных объектов), образовавшихся в результате деятельности человека и подлежащих музеефикации и государственной охране в качестве недвижимых объектов культурного наследия; 7) размещение объектов некапитального характера; 8) распашка земельных участков в границах территории объекта культурного наследия. ;</p> <p>Реестровый номер границы: 44:08-8.103;</p> <p>Вид объекта реестра границ: Территория объекта культурного наследия;</p> <p>Вид зоны по документу: Граница территории выявленного объекта культурного наследия «Культурный слой п. Красное-на-Волге», XVI-XIX вв.; Тип зоны: null; Номер: -</p>	
44:08:090221:16/3	25	<p>вид ограничения (обременения): ограничения прав на земельный участок, предусмотренные статьей 56 Земельного кодекса Российской Федерации;</p> <p>Срок действия: не установлен;</p> <p>реквизиты документа-основания: постановление Правительства Российской Федерации от 24.02.2009 № 160;</p> <p>Содержание ограничения (обременения): Содержание ограничений режима использования объектов недвижимости в границах зоны с особыми условиями использования территории установлено п.п. 8, 9, 10 и 11 Правил установления охранных зон объектов электросетевого хозяйства, утвержденных Постановлением Правительства Российской Федерации от 24.02.2009г. №160 "О порядке установления охранных зон объектов электросетевого хозяйства и особых условий использования земельных участков, расположенных в границах таких зон;</p> <p>Реестровый номер границы: 44:08-6.588;</p> <p>Вид объекта реестра границ: Зона с особыми условиями использования территории;</p> <p>Вид зоны по документу: Граница зоны с особыми условиями использования территории ВЛ-04кВ ф.10-03 ПС Красное L-20.93км (ВЛ 0,4 кВ от ТП № 005 на пер.Пушкина), расположенной на территории Костромской области, Красносельского района, городского поселения Поселок Красное-на-Волге; Тип зоны: Охранная зона инженерных коммуникаций</p>	

полное наименование должности	 <p>ДОКУМЕНТ ПОДПИСАН ЭЛЕКТРОННОЙ ПОДПИСЬЮ</p> <p>Сертификат: 83997148184797998005552191040001978443</p> <p>Владелец: ПУБЛИЧНО-ПРАВОВАЯ КОМПАНИЯ РОСКАДАСТР</p> <p>Действителен: с 24.12.2025 по 19.03.2027</p>	инициалы, фамилия
-------------------------------	--	-------------------

Выписка из Единого государственного реестра недвижимости об объекте недвижимости
Сведения о частях земельного участка

Земельный участок			
вид объекта недвижимости			
Лист № 1 раздела 4.2	Всего листов раздела 4.2: 2	Всего разделов: 8	Всего листов выписки: 14
08.04.2026г. № КУВИ-001/2026-47471238			
Кадастровый номер:		44:08:090221:16	

Сведения о характерных точках границы части (частей) земельного участка				
Учетный номер части: 44:08:090221:16/2				
Система координат				
Номер точки	Координаты, м		Описание закрепления на местности	Средняя квадратичная погрешность определения координат характерных точек границ земельного участка, м
	X	Y		
1	2	3	4	5
1	262380.92	1231379.98	-	-
2	262384.74	1231378.5	-	-
3	262393.64	1231400.44	-	-
4	262392.97	1231400.69	-	-
5	262386.06	1231392.82	-	-
1	262380.92	1231379.98	-	-

полное наименование должности	 <p>ДОКУМЕНТ ПОДПИСАН ЭЛЕКТРОННОЙ ПОДПИСЬЮ</p> <p>Сертификат: 83997148184797998005552191040001978443 Владелец: ПУБЛИЧНО-ПРАВОВАЯ КОМПАНИЯ РОСКАДАСТР Действителен: с 24.12.2025 по 19.03.2027</p>	инициалы, фамилия
-------------------------------	--	-------------------

Земельный участок				
вид объекта недвижимости				
Лист № 2 раздела 4.2		Всего листов раздела 4.2: 2		Всего разделов: 8
08.04.2026г. № КУВИ-001/2026-47471238				
Кадастровый номер:			44:08:090221:16	
Сведения о характерных точках границы части (частей) земельного участка				
Учетный номер части: 44:08:090221:16/3				
Система координат				
Номер точки	Координаты, м		Описание закрепления на местности	Средняя квадратичная погрешность определения координат характерных точек границ земельного участка, м
	X	Y		
1	2	3	4	5
1	262380.92	1231379.98	-	-
2	262382.64	1231379.31	-	-
3	262388.7	1231395.83	-	-
4	262386.06	1231392.82	-	-
1	262380.92	1231379.98	-	-

полное наименование должности		ДОКУМЕНТ ПОДПИСАН ЭЛЕКТРОННОЙ ПОДПИСЬЮ	инициалы, фамилия
	Сертификат: 83997148184797998005552191040001978443 Владелец: ПУБЛИЧНО-ПРАВОВАЯ КОМПАНИЯ РОСКАДАСТР Действителен: с 24.12.2025 по 19.03.2027		