

Отчёт сформирован сервисом Контур.Недвижимость согласно записям из ЕГРН,
носит справочный характер и не является официальной выпиской
Отчёт об объекте недвижимости

Сведения о характеристиках объекта недвижимости

Раздел 1 Лист 1

Земельный участок			
вид объекта недвижимости			
Лист № 1 раздела 1	Всего листов раздела 1: 4	Всего разделов: 8	Всего листов отчёта: 31
06.08.2025г. № КУВИ-001/2025-151569822			
Кадастровый номер:	50:27:0020229:1414		
Номер кадастрового квартала:	77:22:0020229		
Дата присвоения кадастрового номера:	03.06.2010		
Ранее присвоенный государственный учетный номер:	данные отсутствуют		
Адрес:	Российская Федерация, город Москва, вн.тер.г. муниципальный округ Краснопахорский, квартал 13, земельный участок 2/1		
Площадь:	13668		
Кадастровая стоимость, руб.:	110984.16		
Кадастровые номера расположенных в пределах земельного участка объектов недвижимости:	данные отсутствуют		
Кадастровые номера объектов недвижимости, из которых образован объект недвижимости:	50:27:0020229:33		
Кадастровые номера образованных объектов недвижимости:	данные отсутствуют		
Категория земель:	Земли населенных пунктов		
Виды разрешенного использования:	земли общего пользования		
Сведения о кадастровом инженерере:	данные отсутствуют		
Сведения о лесах, водных объектах и об иных природных объектах, расположенных в пределах земельного участка:	данные отсутствуют		
Сведения о том, что земельный участок полностью расположен в границах зоны с особыми условиями использования территории, территории объекта культурного наследия, публичного сервитута:	данные отсутствуют		
Сведения о том, что земельный участок расположен в границах особой экономической зоны, территории опережающего развития, зоны территориального развития в Российской Федерации, игровой зоны:	данные отсутствуют		

Земельный участок			
вид объекта недвижимости			
Лист № 2 раздела 1	Всего листов раздела 1: 4	Всего разделов: 8	Всего листов отчёта: 31
06.08.2025г. № КУВИ-001/2025-151569822			
Кадастровый номер:		50:27:0020229:1414	
Сведения о том, что земельный участок расположен в границах особо охраняемой природной территории, Байкальской природной территории и ее экологических зон, лесопарковом зеленом поясе, охотничьего угодья, лесничества:		данные отсутствуют	
Сведения о расположении земельного участка и (или) расположенного на нем объекта недвижимости в границах территории, в отношении которой принято решение о резервировании земель для государственных или муниципальных нужд:		данные отсутствуют	
Сведения о результатах проведения государственного земельного надзора:		данные отсутствуют	
Сведения о расположении земельного участка в границах территории, в отношении которой утвержден проект межевания территории:		данные отсутствуют	
Условный номер земельного участка:		данные отсутствуют	
Сведения о принятии акта и (или) заключении договора, предусматривающих предоставление в соответствии с земельным законодательством исполнительным органом государственным органом власти или органом местного самоуправления, находящегося в государственной или муниципальной собственности земельного участка для строительства наемного дома социального использования или наемного дома коммерческого использования:		данные отсутствуют	
Сведения о том, что земельный участок или земельные участки образованы на основании решения об изъятии земельного участка и (или) расположенного на нем объекта недвижимости для государственных или муниципальных нужд:		данные отсутствуют	
Сведения о том, что земельный участок образован из земель или земельного участка, государственная собственность на которые не разграничена:		данные отсутствуют	
Сведения о наличии земельного спора о местоположении границ земельных участков:		данные отсутствуют	
Статус записи об объекте недвижимости:		Сведения об объекте недвижимости имеют статус "актуальные"	
Особые отметки:		Посредством данного земельного участка обеспечен доступ к земельному участку (земельным участкам) с кадастровым номером (кадастровыми номерами): 77:22:0020229:1202,	

Земельный участок			
вид объекта недвижимости			
Лист № 3 раздела 1	Всего листов раздела 1: 4	Всего разделов: 8	Всего листов отчёта: 31

06.08.2025г. № КУВИ-001/2025-151569822

Кадастровый номер: 50:27:0020229:1414

77:22:0020229:1203, 77:22:0020229:1204, 77:22:0020229:1205, 77:22:0020229:1227, 77:22:0020229:1228, 77:22:0020229:1229, 77:22:0020229:1230, 77:22:0020229:1231, 77:22:0020229:1232, 77:22:0020229:1233, 77:22:0020229:1234, 77:22:0020229:1235, 77:22:0020229:1236, 77:22:0020229:1237, 77:22:0020229:1239, 77:22:0020229:1318, 77:22:0020229:1319, 77:22:0020229:1320, 77:22:0020229:1321, 77:22:0020229:1324, 77:22:0020229:1325, 77:22:0020229:1326, 77:22:0020229:1335, 77:22:0020229:1337, 77:22:0020229:1338, 77:22:0020229:1339, 77:22:0020229:1401, 77:22:0020229:1402, 77:22:0020229:3343, 77:22:0020229:3490, 77:22:0020229:3491, 77:22:0020229:3534, 77:22:0020229:3535, 77:22:0020229:3538, 77:22:0020229:3539, 77:22:0020229:3557, 77:22:0020229:3558, 77:22:0020229:3646, 77:22:0020229:3647, 77:22:0020229:3648, 77:22:0020229:3649, 77:22:0020229:3733, 77:22:0020229:3734. Сведения об ограничениях права на объект недвижимости, обременениях данного объекта, не зарегистрированных в реестре прав, ограничений прав и обременений недвижимого имущества: вид ограничения (обременения): ограничения прав на земельный участок, предусмотренные статьей 56 Земельного кодекса Российской Федерации; срок действия не установлен; реквизиты документа-основания: постановление Главы Подольского муниципального района от 30.12.2008 № 3436. вид ограничения (обременения): ограничения прав на земельный участок, предусмотренные статьей 56 Земельного кодекса Российской Федерации; срок действия: с 09.02.2015; реквизиты документа-основания: постановление "О порядке установления охранных зон объектов электросетевого хозяйства и особых условий использования земельных участков, расположенных в границах таких зон" от 24.02.2009 № 160 выдан: Правительство Российской Федерации. вид ограничения (обременения): ограничения прав на земельный участок, предусмотренные статьей 56 Земельного кодекса Российской Федерации; срок действия: с 09.02.2015; реквизиты документа-основания: постановление "О порядке установления охранных зон объектов электросетевого хозяйства и особых условий использования земельных участков, расположенных в границах таких зон" от 24.02.2009 № 160 выдан: Правительство Российской Федерации. вид ограничения (обременения): ограничения прав на земельный участок, предусмотренные статьей 56 Земельного кодекса Российской Федерации; срок действия: с 26.12.2023; реквизиты документа-основания: постановление Правительства Российской Федерации от 24.02.2009 № 160 выдан: Правительство Российской Федерации. вид ограничения (обременения): ограничения прав на земельный участок, предусмотренные статьей 56 Земельного кодекса Российской Федерации; срок действия: с 16.02.2024; реквизиты документа-основания:

Земельный участок			
вид объекта недвижимости			
Лист № 4 раздела 1	Всего листов раздела 1: 4	Всего разделов: 8	Всего листов отчёта: 31
06.08.2025г. № КУВИ-001/2025-151569822			
Кадастровый номер:	50:27:0020229:1414		
	постановление "О порядке установления охранных зон объектов электросетевого хозяйства и особых условий использования земельных участков, расположенных в границах таких зон" от 24.02.2009 № 160 выдан: Правительство Российской Федерации; карта (план) объекта землеустройства от 13.02.2012 № б/н выдан: ООО "Содружество". вид ограничения (обременения): ограничения прав на земельный участок, предусмотренные статьей 56 Земельного кодекса Российской Федерации; срок действия: с 15.07.2024; реквизиты документа-основания: распоряжение от 18.06.2024 № 91754 выдан: Департамент городского имущества города Москвы.		

Отчёт об объекте недвижимости
Сведения о зарегистрированных правах

Земельный участок			
вид объекта недвижимости			
Лист № 1 раздела 2	Всего листов раздела 2: 2	Всего разделов: 8	Всего листов отчёта: 31
06.08.2025г. № КУВИ-001/2025-151569822			
Кадастровый номер:		50:27:0020229:1414	
1	Правообладатель (правообладатели):	1.1	Центральный коммерческий банк Общество с ограниченной ответственностью, ИНН: 7703009320
	Сведения о возможности предоставления третьим лицам персональных данных физического лица:	1.1.1	данные отсутствуют
2	Вид, номер, дата и время государственной регистрации права:	2.1	Собственность 50:27:0020229:1414-77/051/2025-48 15.01.2025 17:41:41
3	Сведения об осуществлении государственной регистрации сделки, права без необходимого в силу закона согласия третьего лица, органа:	3.1	данные отсутствуют
4	Ограничение прав и обременение объекта недвижимости:	не зарегистрировано	
5	Договоры участия в долевом строительстве:	не зарегистрировано	
6	Заявленные в судебном порядке права требования:	данные отсутствуют	
7	Сведения о возможности предоставления третьим лицам персональных данных физического лица	данные отсутствуют	
8	Сведения о возражении в отношении зарегистрированного права:	данные отсутствуют	
9	Сведения о наличии решения об изъятии объекта недвижимости для государственных и муниципальных нужд:	данные отсутствуют	
10	Сведения о невозможности государственной регистрации без личного участия правообладателя или его законного представителя:	данные отсутствуют	
11	Правопритязания и сведения о наличии поступивших, но не рассмотренных заявлений о проведении государственной регистрации права (перехода, прекращения права), ограничения права или обременения объекта недвижимости, сделки в отношении объекта недвижимости:	отсутствуют	

Земельный участок			
вид объекта недвижимости			
Лист № 2 раздела 2	Всего листов раздела 2: 2	Всего разделов: 8	Всего листов отчёта: 31
06.08.2025г. № КУВИ-001/2025-151569822			
Кадастровый номер:		50:27:0020229:1414	
11	Сведения о невозможности государственной регистрации перехода, прекращения, ограничения права на земельный участок из земель сельскохозяйственного назначения:	данные отсутствуют	

Отчёт об объекте недвижимости
 Описание местоположения земельного участка

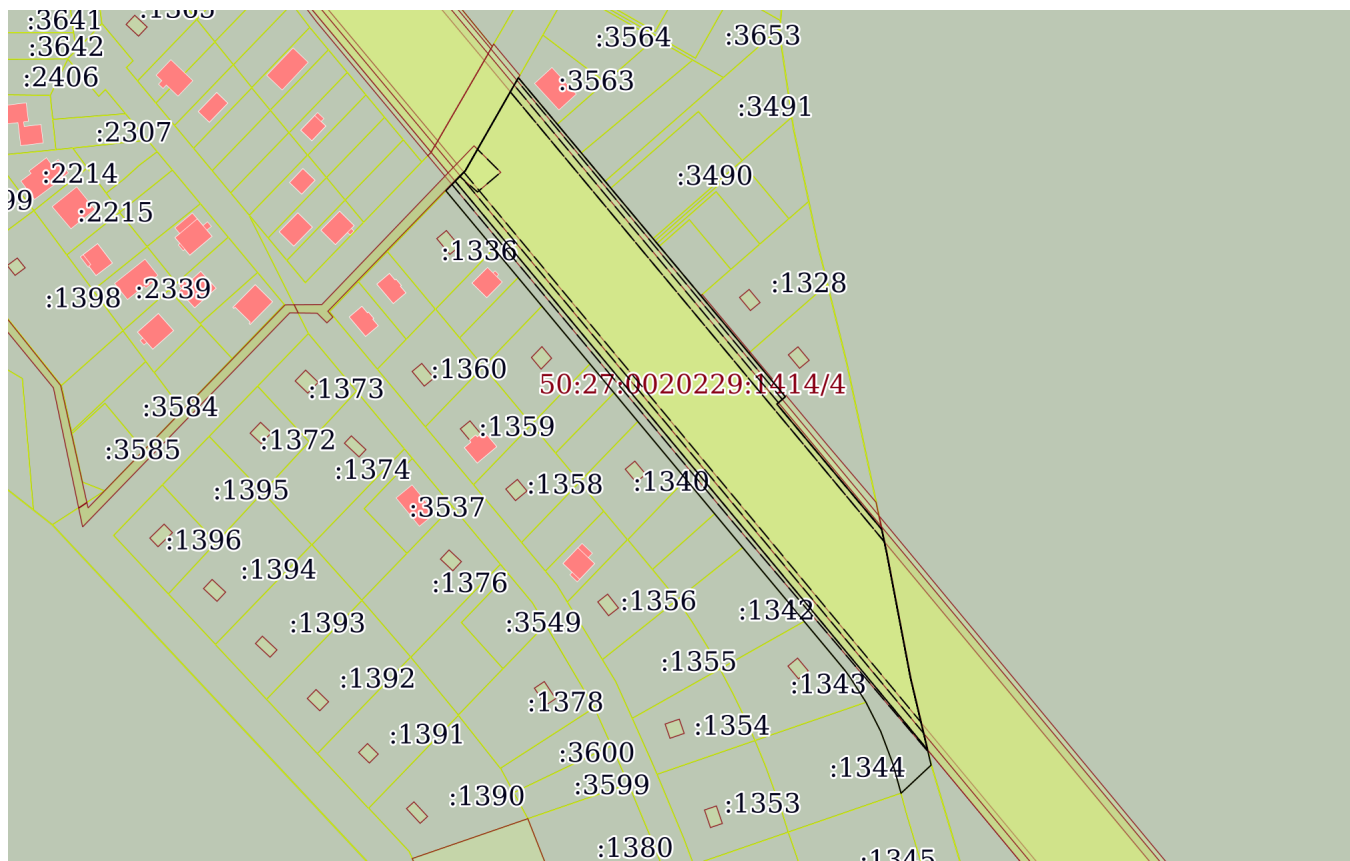
Земельный участок			
вид объекта недвижимости			

Лист № 1 раздела 3	Всего листов раздела 3: 1	Всего разделов: 8	Всего листов отчёта: 31
--------------------	---------------------------	-------------------	-------------------------

06.08.2025г. № КУВИ-001/2025-151569822

Кадастровый номер: 50:27:0020229:1414

План (чертеж, схема) земельного участка



Масштаб 1:3000	Условные обозначения:		
----------------	-----------------------	--	--

Отчёт об объекте недвижимости
Описание местоположения земельного участка

Земельный участок			
вид объекта недвижимости			
Лист № 1 раздела 3.1	Всего листов раздела 3.1: 4	Всего разделов: 8	Всего листов отчёта: 31
06.08.2025г. № КУВИ-001/2025-151569822			
Кадастровый номер:		50:27:0020229:1414	

Описание местоположения границ земельного участка							
№ п/п	Номер точки		Дирекционный угол	Горизонтальное положение, м	Описание закрепления на местности	Кадастровые номера смежных участков	Сведения об адресах правообладателей смежных земельных участков
	начальная	конечная					
1	2	3	4	5	6	7	8
1	1.1.1	1.1.2	168°4.6'	5.13	данные отсутствуют	50:27:0020229:1329, 77:22:0000000:636(2)	адрес отсутствует
2	1.1.2	1.1.3	169°13.0'	50.94	данные отсутствуют	77:22:0000000:636(2)	адрес отсутствует
3	1.1.3	1.1.4	166°40.0'	15.83	данные отсутствуют	77:22:0000000:636(2)	адрес отсутствует
4	1.1.4	1.1.5	166°40.4'	14.49	данные отсутствуют	77:22:0000000:636(2)	адрес отсутствует
5	1.1.5	1.1.6	166°45.2'	5.63	данные отсутствуют	50:27:0020229:1430(1), 77:22:0000000:636(2)	Московская область, г.Троицк, пр-т Октябрьский, д.7, кв.14; адрес отсутствует
6	1.1.6	1.1.7	226°53.0'	16.56	данные отсутствуют	50:27:0020229:1430(1), 50:27:0020229:1344	Московская область, г.Троицк, пр-т Октябрьский, д.7, кв.14; nikryt@yandex.ru, Московская обл., р-н. Одинцовский, г. Одинцово, ш. Можайское, д. 105, кв. 124
7	1.1.7	1.1.8	344°28.7'	12.44	данные отсутствуют	50:27:0020229:1430(1), 50:27:0020229:1345, 50:27:0020229:1344	Московская область, г.Троицк, пр-т Октябрьский, д.7, кв.14; Респ Дагестан, г Дербент, пер Красноармейский, д 41, кв 41; nikryt@yandex.ru, Московская обл., р-н. Одинцовский, г. Одинцово, ш. Можайское, д. 105, кв. 124
8	1.1.8	1.1.9	339°24.9'	13.74	данные отсутствуют	50:27:0020229:1344	nikryt@yandex.ru, Московская обл., р-н. Одинцовский, г. Одинцово, ш. Можайское, д. 105, кв. 124
9	1.1.9	1.1.10	333°11.0'	13.21	данные отсутствуют	50:27:0020229:1343, 50:27:0020229:1344	108825, г. Москва, Щаповское п., п. Щапово, д. 57, кв. 38; nikryt@yandex.ru, Московская обл., р-н. Одинцовский, г. Одинцово, ш. Можайское, д. 105, кв. 124

Земельный участок							
вид объекта недвижимости							
Лист № 2 раздела 3.1		Всего листов раздела 3.1: 4		Всего разделов: 8		Всего листов отчёта: 31	
06.08.2025г. № КУВИ-001/2025-151569822							
Кадастровый номер:				50:27:0020229:1414			
10	1.1.10	1.1.11	327°30.8`	11.49	данные отсутствуют	50:27:0020229:1343, 50:27:0020229:1344	108825, г. Москва, Щаповское п., п. Щапово, д. 57, кв. 38; nikryt@yandex.ru, Московская обл., р-н. Одинцовский, г. Одинцово, ш. Можайское, д. 105, кв. 124
11	1.1.11	1.1.12	323°47.7`	3.79	данные отсутствуют	50:27:0020229:1343, 50:27:0020229:1344	108825, г. Москва, Щаповское п., п. Щапово, д. 57, кв. 38; nikryt@yandex.ru, Московская обл., р-н. Одинцовский, г. Одинцово, ш. Можайское, д. 105, кв. 124
12	1.1.12	1.1.13	320°19.8`	8.15	данные отсутствуют	50:27:0020229:1343	108825, г. Москва, Щаповское п., п. Щапово, д. 57, кв. 38
13	1.1.13	1.1.14	320°11.6`	17.49	данные отсутствуют	50:27:0020229:1343	108825, г. Москва, Щаповское п., п. Щапово, д. 57, кв. 38
14	1.1.14	1.1.15	320°18.9`	11.6	данные отсутствуют	50:27:0020229:1343, 50:27:0020229:1342	108825, г. Москва, Щаповское п., п. Щапово, д. 57, кв. 38; vav999@yandex.ru, Башкортостан Респ, г. Уфа, ул. Аксакова, д. 7, кв. 92
15	1.1.15	1.1.16	320°12.5`	10.36	данные отсутствуют	50:27:0020229:1342	vav999@yandex.ru, Башкортостан Респ, г. Уфа, ул. Аксакова, д. 7, кв. 92
16	1.1.16	1.1.17	320°14.3`	16.73	данные отсутствуют	50:27:0020229:1342	vav999@yandex.ru, Башкортостан Респ, г. Уфа, ул. Аксакова, д. 7, кв. 92
17	1.1.17	1.1.18	320°14.8`	35.73	данные отсутствуют	данные отсутствуют	данные отсутствуют
18	1.1.17	1.1.17			данные отсутствуют	77:22:0020229:3558	fedorova.sv@mail.ru, 190000, г. Санкт-Петербург, ул. 5-я Красноармейская, дом 28, квартира 24
19	1.1.18	1.1.19	320°15.5`	30.17	данные отсутствуют	50:27:0020229:1340	140093, Московская обл, г. Дзержинский, ул. Томилинская, д. 28, кв. 112
20	1.1.18	1.1.18			данные отсутствуют	77:22:0020229:3557	fedorova.sv@mail.ru, 190000, г. Санкт-Петербург, ул. 5-я Красноармейская, дом 28, квартира 24
21	1.1.19	1.1.20	320°15.3`	30.19	данные отсутствуют	данные отсутствуют	данные отсутствуют
22	1.1.19	1.1.19			данные отсутствуют	77:22:0020229:3539	г. Москва, ул. Шверника, д.11, кв. 56
23	1.1.20	1.1.21	320°12.4`	16.91	данные отсутствуют	50:27:0020229:1338	край Хабаровский, г Хабаровск, ул Казачья гора, д 13, кв 152
24	1.1.20	1.1.20			данные отсутствуют	77:22:0020229:3538	117449, г Москва, ул Шверника, д 11, кв 56
25	1.1.21	1.1.22	320°17.3`	13.27	данные отсутствуют	50:27:0020229:1338	край Хабаровский, г Хабаровск, ул Казачья гора, д 13, кв 152

Земельный участок							
вид объекта недвижимости							
Лист № 3 раздела 3.1		Всего листов раздела 3.1: 4		Всего разделов: 8		Всего листов отчёта: 31	
06.08.2025г. № КУВИ-001/2025-151569822							
Кадастровый номер:				50:27:0020229:1414			
1	2	3	4	5	6	7	8
26	1.1.22	1.1.23	320°13.9'	30.17	данные отсутствуют	данные отсутствуют	данные отсутствуют
27	1.1.22	1.1.22			данные отсутствуют	77:22:0020229:3535	обл. Тверская, г. Тверь, пр-кт Волоколамский, д. 6, кв. 3, к. 12
28	1.1.23	1.1.24	320°14.5'	30.19	данные отсутствуют	50:27:0020229:1336	piirogan1987@gmail.com, г. Москва, п. Щаповское, пер. 3-й Дунайский, д. 22
29	1.1.23	1.1.23			данные отсутствуют	77:22:0020229:3534	devildenson@bk.ru, Саратовская обл., Марковский район, с. Подлесное, ул. Ленина, д. 58
30	1.1.24	1.1.25	44°5.0'	3.54	данные отсутствуют	50:27:0020229:1428(1), 50:27:0020229:1336	адрес отсутствует; piirogan1987@gmail.com, г. Москва, п. Щаповское, пер. 3-й Дунайский, д. 22
31	1.1.25	1.1.26	43°57.2'	7.74	данные отсутствуют	50:27:0020229:1428(1), 50:27:0020229:1336	адрес отсутствует; piirogan1987@gmail.com, г. Москва, п. Щаповское, пер. 3-й Дунайский, д. 22
32	1.1.26	1.1.27	29°41.9'	43.03	данные отсутствуют	50:27:0020229:1428(1)	адрес отсутствует
33	1.1.27	1.1.28	140°4.4'	24.38	данные отсутствуют	77:22:0020229:3563	г. Москва, ул. Гурьянова, д. 4, к. 1, кв. 159
34	1.1.28	1.1.29	140°5.2'	29.99	данные отсутствуют	данные отсутствуют	данные отсутствуют
35	1.1.28	1.1.28			данные отсутствуют	77:22:0020229:3733	vadimvoinov@yandex.ru
36	1.1.29	1.1.30	140°5.2'	29.99	данные отсутствуют	77:22:0020229:3490	lianna1988@yandex.ru, 117042, г. Москва, ул. Южнобутовская, д. 84, к. 2, кв. 26
37	1.1.29	1.1.29			данные отсутствуют	77:22:0020229:3491, 77:22:0020229:3734	lianna1988@yandex.ru, 117042, г. Москва, ул. Южнобутовская, д. 84, к. 2, кв. 26; vadimvoinov@yandex.ru
38	1.1.30	1.1.31	140°5.2'	29.99	данные отсутствуют	77:22:0020229:3646	603000, НИЖЕГОРОДСКАЯ ОБЛАСТЬ, Г.О. ГОРОД НИЖНИЙ НОВГОРОД, Г НИЖНИЙ НОВГОРОД, УЛ ДАЛЬНЯЯ, Д. 8, КВ. 139
39	1.1.30	1.1.30			данные отсутствуют	77:22:0020229:3648, 77:22:0020229:3647, 77:22:0020229:3649	603000, НИЖЕГОРОДСКАЯ ОБЛАСТЬ, Г.О. ГОРОД НИЖНИЙ НОВГОРОД, Г НИЖНИЙ НОВГОРОД, УЛ ДАЛЬНЯЯ, Д. 8, КВ. 139
40	1.1.31	1.1.32	140°5.5'	30.11	данные отсутствуют	50:27:0020229:1328	142720, обл. Московская, г. Видное, рп. Бутово, тер. Жилой комплекс Бутово-Парк, д. 14, кв. 178
41	1.1.32	1.1.33	140°5.9'	22.84	данные отсутствуют	50:27:0020229:1329	адрес отсутствует
42	1.1.33	1.1.34	229°3.2'	4.5	данные отсутствуют	50:27:0020229:1329	адрес отсутствует
43	1.1.34	1.1.35	140°5.1'	65.66	данные отсутствуют	50:27:0020229:1329	адрес отсутствует

Земельный участок							
вид объекта недвижимости							
Лист № 4 раздела 3.1		Всего листов раздела 3.1: 4		Всего разделов: 8		Всего листов отчёта: 31	
06.08.2025г. № КУВИ-001/2025-151569822							
Кадастровый номер:				50:27:0020229:1414			
44	1.1.35	1.1.1	168°4.5'	4.94	данные отсутствуют	50:27:0020229:1329, 77:22:0000000:636(2)	адрес отсутствует

Отчёт об объекте недвижимости
Описание местоположения земельного участка

Земельный участок			
вид объекта недвижимости			
Лист № 1 раздела 3.2	Всего листов раздела 3.2: 2	Всего разделов: 8	Всего листов отчёта: 31
06.08.2025г. № КУВИ-001/2025-151569822			
Кадастровый номер:		50:27:0020229:1414	

Сведения о характерных точках границы земельного участка				
Система координат ПМСК Москвы				
Номер точки	Координаты, м		Описание закрепления на местности	Средняя квадратичная погрешность определения координат характерных точек границ земельного участка, м
	X	Y		
1	2	3	4	5
1	-27182.66	-7571.03	-	7.5
2	-27187.68	-7569.97	-	7.5
3	-27237.72	-7560.44	-	7.5
4	-27253.12	-7556.79	-	7.5
5	-27267.22	-7553.45	-	7.5
6	-27272.7	-7552.16	-	7.5
7	-27284.02	-7564.25	-	7.5
8	-27272.03	-7567.58	-	7.5
9	-27259.17	-7572.41	-	7.5
10	-27247.38	-7578.37	-	7.5
11	-27237.69	-7584.54	-	7.5
12	-27234.63	-7586.78	-	7.5
13	-27228.36	-7591.98	-	7.5
14	-27214.92	-7603.18	-	7.5
15	-27205.99	-7610.59	-	7.5
16	-27198.03	-7617.22	-	7.5
17	-27185.17	-7627.92	-	7.5
18	-27157.7	-7650.77	-	7.5
19	-27134.5	-7670.06	-	7.5
20	-27111.29	-7689.36	-	7.5
21	-27098.3	-7700.18	-	7.5
22	-27088.09	-7708.66	-	7.5

Земельный участок

вид объекта недвижимости

Лист № 2 раздела 3.2

Всего листов раздела 3.2: 2

Всего разделов: 8

Всего листов отчёта: 31

06.08.2025г. № КУВИ-001/2025-151569822

Кадастровый номер:

50:27:0020229:1414

1	2	3	4	5
23	-27064.9	-7727.96	-	7.5
24	-27041.69	-7747.27	-	7.5
25	-27039.15	-7744.81	-	7.5
26	-27033.58	-7739.44	-	7.5
27	-26996.2	-7718.12	-	7.5
28	-27014.9	-7702.47	-	7.5
29	-27037.9	-7683.23	-	7.5
30	-27060.9	-7663.99	-	7.5
31	-27083.9	-7644.75	-	7.5
32	-27107	-7625.43	-	7.5
33	-27124.52	-7610.78	-	7.5
34	-27127.47	-7614.18	-	7.5
35	-27177.83	-7572.05	-	7.5
1	-27182.66	-7571.03	-	7.5

Отчёт об объекте недвижимости
Сведения о частях земельного участка


Земельный участок			
вид объекта недвижимости			

Лист № 1 раздела 4	Всего листов раздела 4: 6	Всего разделов: 8	Всего листов отчёта: 31
--------------------	---------------------------	-------------------	-------------------------

06.08.2025г. № КУВИ-001/2025-151569822

Кадастровый номер: 50:27:0020229:1414

План (чертеж, схема) части земельного участка Учетный номер части: 50:27:0020229:1414/1



Масштаб 1:3000 Условные обозначения:

Земельный участок

вид объекта недвижимости

Лист № 2 раздела 4

Всего листов раздела 4: 6

Всего разделов: 8

Всего листов отчёта: 31

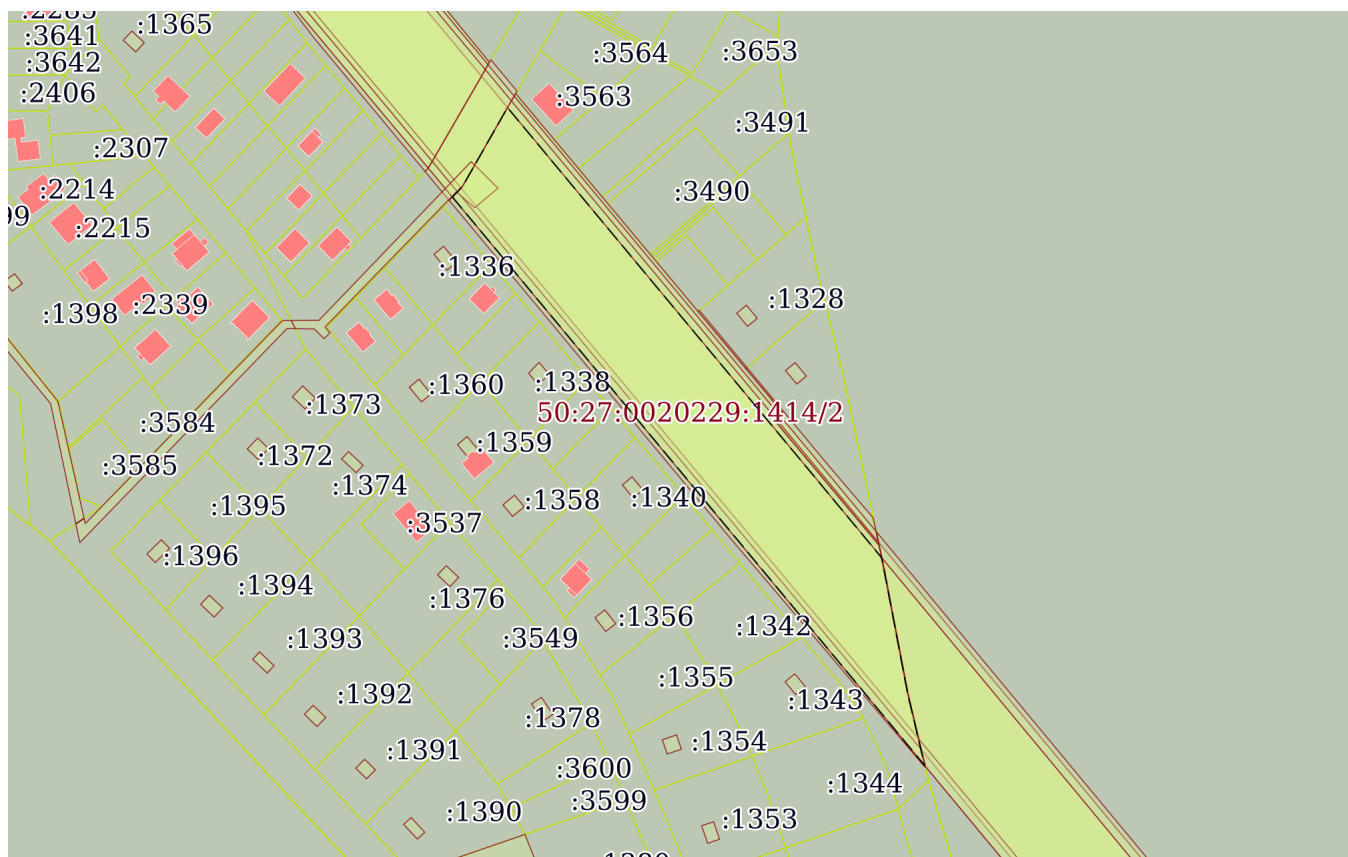
06.08.2025г. № КУВИ-001/2025-151569822

Кадастровый номер:

50:27:0020229:1414

План (чертеж, схема) части земельного участка

Учетный номер части: 50:27:0020229:1414/2



Масштаб 1:3000

Условные обозначения:

Земельный участок

вид объекта недвижимости

Лист № 3 раздела 4

Всего листов раздела 4: 6

Всего разделов: 8

Всего листов отчёта: 31


06.08.2025г. № КУВИ-001/2025-151569822

Кадастровый номер:

50:27:0020229:1414

План (чертеж, схема) части земельного участка

Учетный номер части: 50:27:0020229:1414/3



Масштаб 1:3000

Условные обозначения:

Земельный участок

вид объекта недвижимости

Лист № 4 раздела 4

Всего листов раздела 4: 6

Всего разделов: 8

Всего листов отчёта: 31

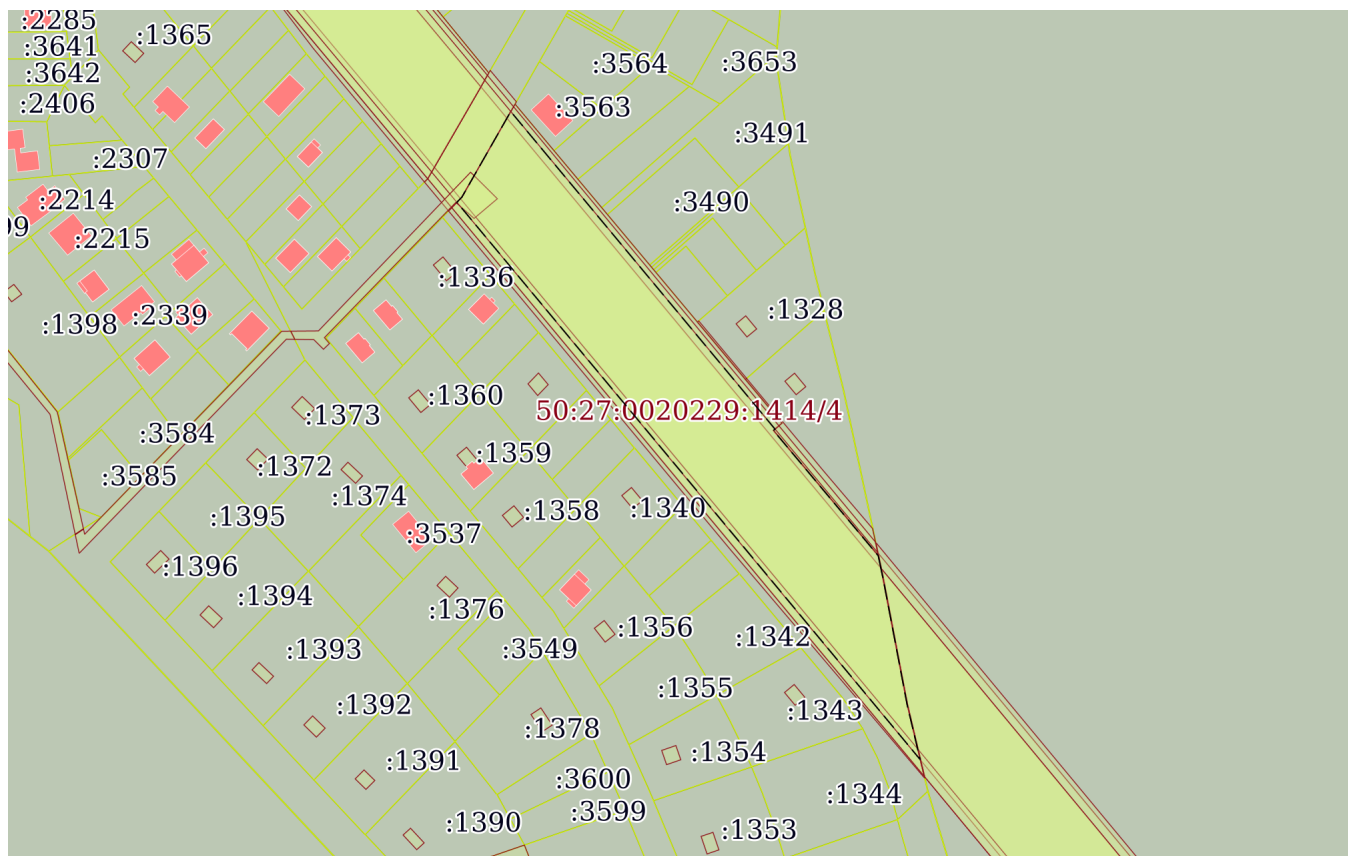
06.08.2025г. № КУВИ-001/2025-151569822

Кадастровый номер:

50:27:0020229:1414

План (чертеж, схема) части земельного участка

Учетный номер части: 50:27:0020229:1414/4



Масштаб 1:3000

Условные обозначения:

Земельный участок

вид объекта недвижимости

Лист № 5 раздела 4

Всего листов раздела 4: 6

Всего разделов: 8

Всего листов отчёта: 31

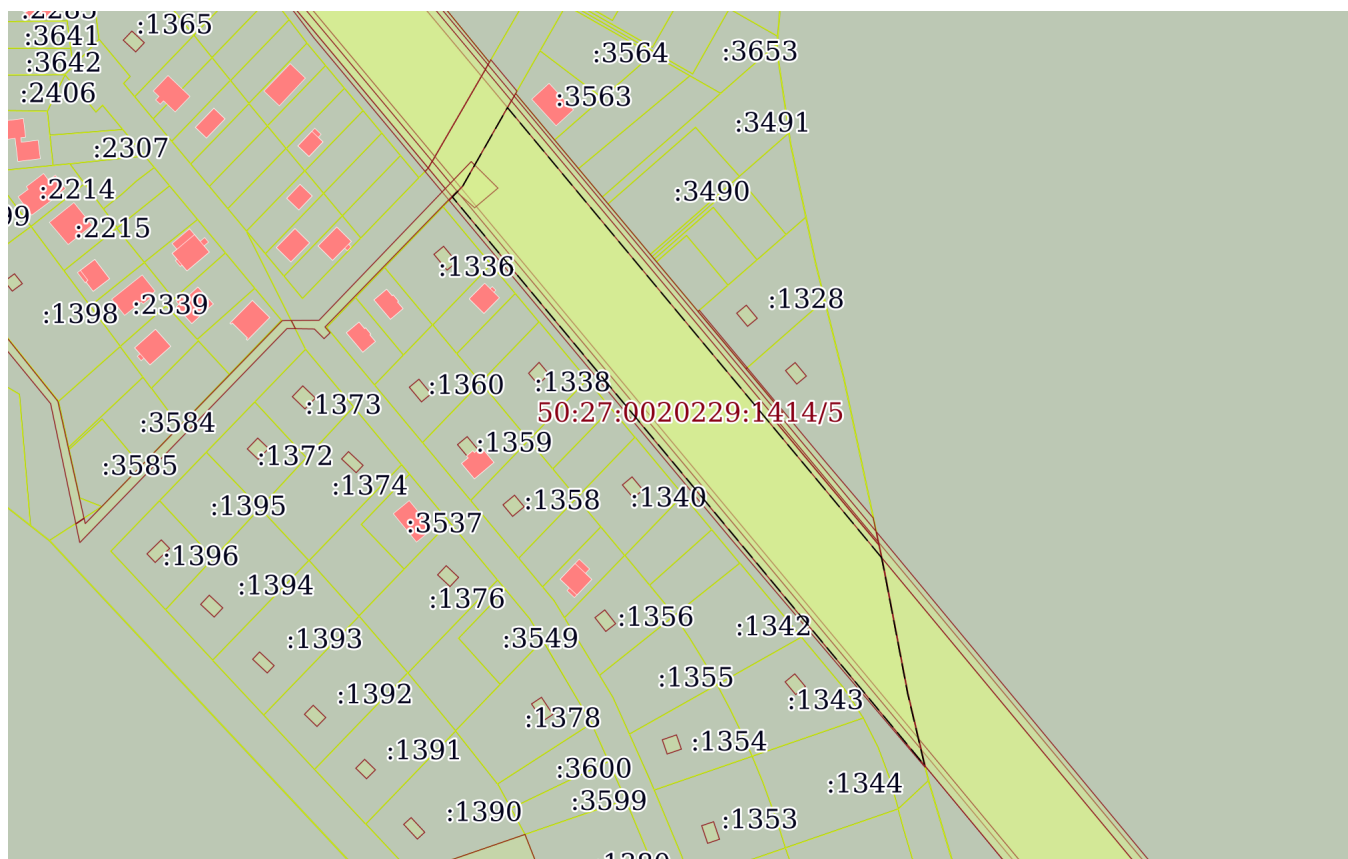
06.08.2025г. № КУВИ-001/2025-151569822

Кадастровый номер:

50:27:0020229:1414

План (чертеж, схема) части земельного участка

Учетный номер части: 50:27:0020229:1414/5



Масштаб 1:3000

Условные обозначения:

Земельный участок

вид объекта недвижимости

Лист № 6 раздела 4

Всего листов раздела 4: 6

Всего разделов: 8

Всего листов отчёта: 31

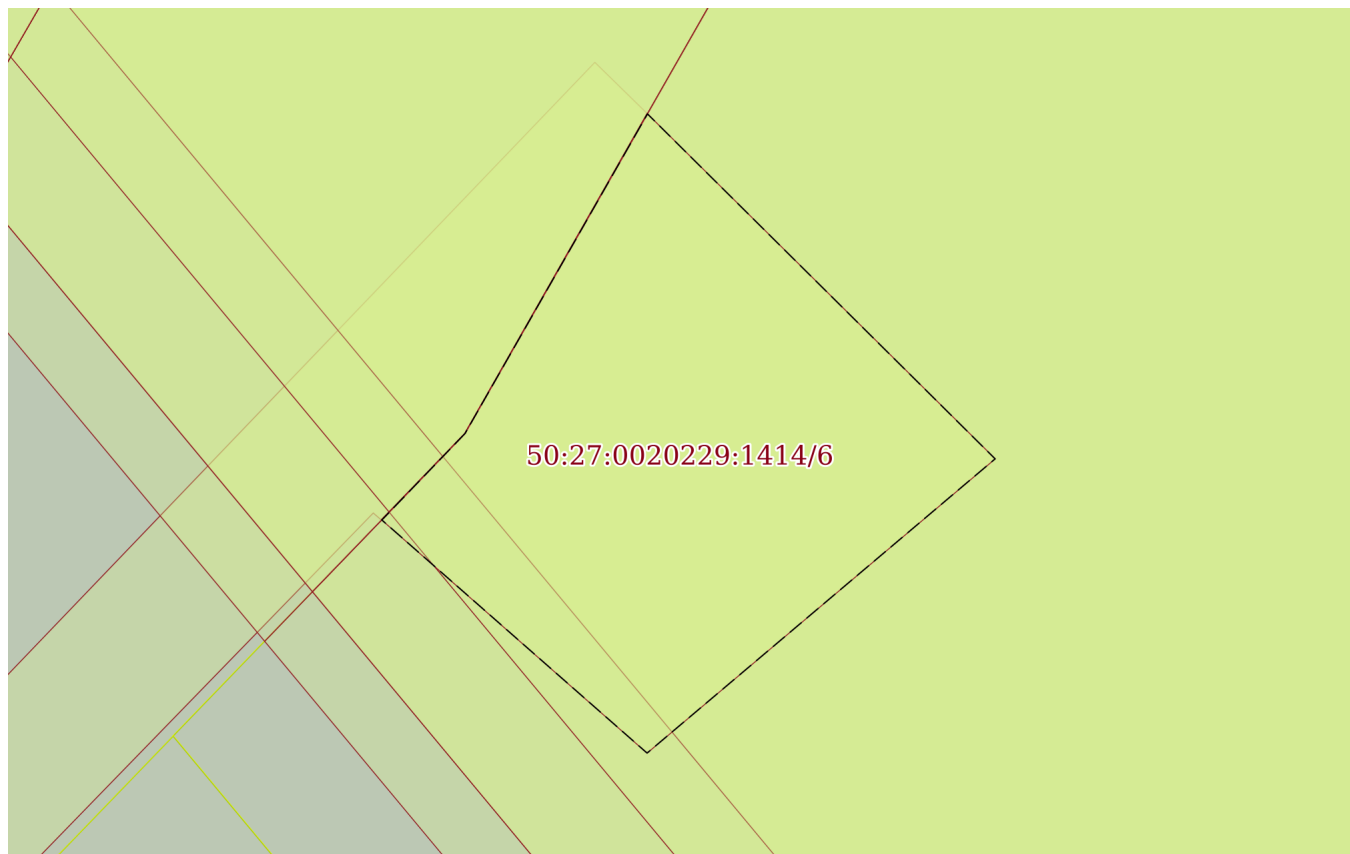
06.08.2025г. № КУВИ-001/2025-151569822

Кадастровый номер:

50:27:0020229:1414

План (чертеж, схема) части земельного участка

Учетный номер части: 50:27:0020229:1414/6



Масштаб 1:200

Условные обозначения:

Отчёт об объекте недвижимости
Сведения о частях земельного участка

Земельный участок			
вид объекта недвижимости			
Лист № 1 раздела 4.1	Всего листов раздела 4.1: 6	Всего разделов: 8	Всего листов отчёта: 31
06.08.2025г. № КУВИ-001/2025-151569822			
Кадастровый номер:		50:27:0020229:1414	

Учетный номер части	Площадь, м2	Содержание ограничения в использовании или ограничения права на объект недвижимости или обременения объекта недвижимости
1	2	3
50:27:0020229:1414/1	12261	вид ограничения (обременения): ограничения прав на земельный участок, предусмотренные статьей 56 Земельного кодекса Российской Федерации; Срок действия: не установлен; реквизиты документа-основания: постановление Главы Подольского муниципального района от 30.12.2008 № 3436; Содержание ограничения (обременения): Охранная зона ЛЭП
50:27:0020229:1414/2	10597	вид ограничения (обременения): ограничения прав на земельный участок, предусмотренные статьей 56 Земельного кодекса Российской Федерации; Срок действия: не установлен; реквизиты документа-основания: постановление "О порядке установления охранных зон объектов электросетевого хозяйства и особых условий использования земельных участков, расположенных в границах таких зон" от 24.02.2009 № 160 выдан: Правительство Российской Федерации; Содержание ограничения (обременения): Ограничение использования объектов недвижимости в границах зоны предусмотрено Постановлением Правительства РФ № 160 от 24.02.2009г., п.п 10, 11: п.10. В пределах охранных зон без письменного решения о согласовании сетевых организаций юридическим и физическим лицам запрещаются: а) строительство, капитальный ремонт, реконструкция или снос зданий и сооружений; б) горные, взрывные, мелиоративные работы, в том числе связанные с временным затоплением земель; в) посадка и вырубка деревьев и кустарников; г) дноуглубительные, землечерпальные и погрузочно-разгрузочные работы, добыча рыбы, других водных животных и растений придонными орудиями лова, устройство водопоев, колка и заготовка льда (в охранных зонах подводных кабельных линий электропередачи); д) проход судов, у которых расстояние по вертикали от верхнего крайнего габарита с грузом или без груза до нижней точки провеса проводов переходов воздушных линий электропередачи через водоемы менее минимально допустимого расстояния, в том числе с учетом максимального уровня подъема воды при паводке; е) проезд машин и механизмов, имеющих общую высоту с грузом или без груза от поверхности дороги более 4,5 метра (в охранных зонах воздушных линий электропередачи); ж) земляные работы на глубине более 0,3 метра (на вспахиваемых землях на глубине более 0,45 метра), а также планировка грунта (в охранных зонах подземных кабельных линий электропередачи); з) полив сельскохозяйственных культур в случае, если высота струи воды может составить свыше 3 метров (в охранных зонах воздушных линий электропередачи); и) полевые сельскохозяйственные работы с применением сельскохозяйственных машин и оборудования высотой более 4 метров (в охранных зонах воздушных линий электропередачи) или полевые сельскохозяйственные работы, связанные с вспашкой земли (в охранных зонах кабельных линий электропередачи). п.11. В охранных зонах, установленных для объектов электросетевого хозяйства

Земельный участок			
вид объекта недвижимости			
Лист № 2 раздела 4.1	Всего листов раздела 4.1: 6	Всего разделов: 8	Всего листов отчёта: 31
06.08.2025г. № КУВИ-001/2025-151569822			
Кадастровый номер:		50:27:0020229:1414	
		<p>напряжением до 1000 вольт, помимо действий, предусмотренных пунктом 10 настоящих Правил, без письменного решения о согласовании сетевых организаций запрещается: а) размещать детские и спортивные площадки, стадионы, рынки, торговые точки, полевые станы, загоны для скота, гаражи и стоянки всех видов машин и механизмов (в охранных зонах воздушных линий электропередачи); б) складировать или размещать хранилища любых, в том числе горюче-смазочных, материалов; в) устраивать причалы для стоянки судов, барж и плавучих кранов, бросать якоря с судов и осуществлять их проход с отданными якорями, цепями, лотами, волокушами и тралами (в охранных зонах подводных кабельных линий электропередачи).;</p> <p>Реестровый номер границы: 50.00.2.43</p>	
50:27:0020229:1414/3	10114	<p>вид ограничения (обременения): ограничения прав на земельный участок, предусмотренные статьей 56 Земельного кодекса Российской Федерации; Срок действия: не установлен; реквизиты документа-основания: постановление "О порядке установления охранных зон объектов электросетевого хозяйства и особых условий использования земельных участков, расположенных в границах таких зон" от 24.02.2009 № 160 выдан: Правительство Российской Федерации; Содержание ограничения (обременения): Ограничение использования объектов недвижимости в границах зоны предусмотрено Постановлением Правительства РФ № 160 от 24.02.2009г., п.п 10, 11: п.10. В пределах охранных зон без письменного решения о согласовании сетевых организаций юридическим и физическим лицам запрещаются: а) строительство, капитальный ремонт, реконструкция или снос зданий и сооружений; б) горные, взрывные, мелиоративные работы, в том числе связанные с временным затоплением земель; в) посадка и вырубка деревьев и кустарников; г) дноуглубительные, землечерпальные и погрузочно-разгрузочные работы, добыча рыбы, других водных животных и растений придонными орудиями лова, устройство водопоев, колка и заготовка льда (в охранных зонах подводных кабельных линий электропередачи); д) проход судов, у которых расстояние по вертикали от верхнего крайнего габарита с грузом или без груза до нижней точки провеса проводов переходов воздушных линий электропередачи через водоемы менее минимально допустимого расстояния, в том числе с учетом максимального уровня подъема воды при паводке; е) проезд машин и механизмов, имеющих общую высоту с грузом или без груза от поверхности дороги более 4,5 метра (в охранных зонах воздушных линий электропередачи); ж) земляные работы на глубине более 0,3 метра (на вспахиваемых землях на глубине более 0,45 метра), а также планировка грунта (в охранных зонах подземных кабельных линий электропередачи); з) полив сельскохозяйственных культур в случае, если высота струи воды может составить свыше 3 метров (в охранных зонах воздушных линий электропередачи); и) полевые сельскохозяйственные работы с применением сельскохозяйственных машин и оборудования высотой более 4 метров (в охранных зонах воздушных линий электропередачи) или полевые сельскохозяйственные работы, связанные с вспашкой земли (в охранных зонах кабельных линий электропередачи). п.11. В охранных зонах, установленных для объектов электросетевого хозяйства напряжением до 1000 вольт, помимо действий, предусмотренных пунктом 10 настоящих Правил, без письменного решения о согласовании сетевых организаций запрещается: а) размещать детские и спортивные площадки, стадионы, рынки, торговые</p>	

Земельный участок			
вид объекта недвижимости			
Лист № 3 раздела 4.1	Всего листов раздела 4.1: 6	Всего разделов: 8	Всего листов отчёта: 31
06.08.2025г. № КУВИ-001/2025-151569822			
Кадастровый номер:		50:27:0020229:1414	
		<p>точки, полевые станы, загоны для скота, гаражи и стоянки всех видов машин и механизмов (в охранных зонах воздушных линий электропередачи); б) складировать или размещать хранилища любых, в том числе горюче-смазочных, материалов; в) устраивать причалы для стоянки судов, барж и плавучих кранов, бросать якоря с судов и осуществлять их проход с отданными якорями, цепями, лотами, волокушами и тралами (в охранных зонах подводных кабельных линий электропередачи).; Реестровый номер границы: 50.00.2.39</p>	
50:27:0020229:1414/4	10356	<p>вид ограничения (обременения): ограничения прав на земельный участок, предусмотренные статьей 56 Земельного кодекса Российской Федерации; Срок действия: не установлен; реквизиты документа-основания: постановление Правительства Российской Федерации от 24.02.2009 № 160 выдан: Правительство Российской Федерации; Содержание ограничения (обременения): Постановление Правительства РФ от 24 февраля 2009 г. № 160 "О порядке установления охранных зон объектов электросетевого хозяйства и особых условий использования земельных участков, расположенных в границах таких зон". Ширина охранной зоны 110 кВ – 20 м по обе стороны линии электропередачи от крайних проводов. 8. В охранных зонах запрещается осуществлять любые действия, которые могут нарушить безопасную работу объектов электросетевого хозяйства, в том числе привести к их повреждению или уничтожению, и (или) повлечь причинение вреда жизни, здоровью граждан и имуществу физических или юридических лиц, а также повлечь нанесение экологического ущерба и возникновение пожаров, в том числе: а) набрасывать на провода и опоры воздушных линий электропередачи посторонние предметы, а также подниматься на опоры воздушных линий электропередачи; б) проводить работы, угрожающие повреждению объектов электросетевого хозяйства, размещать объекты и предметы, которые могут препятствовать доступу обслуживающего персонала и техники к объектам электроэнергетики, без сохранения и (или) создания, в том числе в соответствии с требованиями нормативно-технических документов, необходимых для такого доступа проходов и подъездов в целях обеспечения эксплуатации оборудования, зданий и сооружений объектов электроэнергетики, проведения работ по ликвидации аварий и устранению их последствий на всем протяжении границы объекта электроэнергетики; в) находиться в пределах огороженной территории и помещениях распределительных устройств и подстанций, открывать двери и люки распределительных устройств и подстанций, производить переключения и подключения в электрических сетях (указанное требование не распространяется на работников, занятых выполнением разрешенных в установленном порядке работ), разводить огонь в пределах охранных зон вводных и распределительных устройств, подстанций, воздушных линий электропередачи, а также в охранных зонах кабельных линий электропередачи; г) размещать свалки; д) производить работы ударными механизмами, сбрасывать тяжести массой свыше 5 тонн, производить сброс и слив едких и коррозионных веществ и горюче-смазочных материалов (в охранных зонах подземных кабельных линий электропередачи); е) убирать, уничтожать, перемещать, засыпать и повреждать предупреждающие и информационные знаки (либо предупреждающие и информационные надписи, нанесенные на объекты электроэнергетики); ж) производить переключения и подключения в электрических сетях (указанное требование не распространяется на работников,</p>	

Земельный участок

вид объекта недвижимости

Лист № 4 раздела 4.1

Всего листов раздела 4.1: 6

Всего разделов: 8

Всего листов отчёта: 31

06.08.2025г. № КУВИ-001/2025-151569822

Кадастровый номер:

50:27:0020229:1414

занятых выполнением разрешенных в установленном порядке работ); з) осуществлять использование земельных участков в качестве испытательных полигонов, мест уничтожения вооружения и захоронения отходов, возникающих в связи с использованием, производством, ремонтом или уничтожением вооружений или боеприпасов. 9. В охранных зонах, установленных для объектов электросетевого хозяйства напряжением свыше 1000 вольт, помимо действий, предусмотренных пунктом 8 настоящих Правил, запрещается: а) складировать или размещать хранилища любых, в том числе горюче-смазочных, материалов; б) размещать детские и спортивные площадки, стадионы, рынки, торговые точки, полевые станы, загоны для скота, гаражи и стоянки всех видов машин и механизмов, проводить любые мероприятия, связанные с большим скоплением людей, не занятых выполнением разрешенных в установленном порядке работ (в охранных зонах воздушных линий электропередачи); в) использовать (запускать) любые летательные аппараты, в том числе воздушных змеев, спортивные модели летательных аппаратов (в охранных зонах воздушных линий электропередачи); г) бросать якоря с судов и осуществлять их проход с отданными якорями, цепями, лотами, волокушами и тралами (в охранных зонах подводных кабельных линий электропередачи); д) осуществлять проход судов с поднятыми стрелами кранов и других механизмов (в охранных зонах воздушных линий электропередачи); е) осуществлять остановку транспортных средств на автомобильных дорогах в местах пересечения с воздушными линиями электропередачи с проектным номинальным классом напряжения 330 кВ и выше (исключительно в охранных зонах воздушных линий электропередачи); ж) устанавливать рекламные конструкции. 11. В пределах охранной зоны без соблюдения условий осуществления соответствующих видов деятельности, предусмотренных решением о согласовании такой охранной зоны, юридическим и физическим лицам запрещаются: а) горные, взрывные, мелиоративные работы, в том числе связанные с временным затоплением земель; б) дноуглубительные, землечерпальные и погрузочно-разгрузочные работы, добыча рыбы, других водных животных и растений придонными орудиями лова, устройство водопоев, колка и заготовка льда (в охранных зонах подводных кабельных линий электропередачи); в) проход судов, у которых расстояние по вертикали от верхнего крайнего габарита с грузом или без груза до нижней точки провеса проводов переходов воздушных линий электропередачи через водоемы менее минимально допустимого расстояния, в том числе с учетом максимального уровня подъема воды при паводке; г) проезд машин и механизмов, имеющих общую высоту с грузом или без груза от поверхности дороги более 4,5 метра (в охранных зонах воздушных линий электропередачи); д) земляные работы на глубине более 0,3 метра (на вспахиваемых землях на глубине более 0,45 метра), а также планировка грунта (в охранных зонах подземных кабельных линий электропередачи); е) полив сельскохозяйственных культур в случае, если высота струи воды может составить свыше 3 метров (в охранных зонах воздушных линий электропередачи); ж) полевые сельскохозяйственные работы с применением сельскохозяйственных машин и оборудования высотой более 4 метров (в охранных зонах воздушных линий электропередачи) или полевые сельскохозяйственные работы, связанные с вспашкой земли (в охранных зонах кабельных линий электропередачи); з) посадка и вырубка деревьев и кустарников.; Реестровый номер границы:

Земельный участок			
вид объекта недвижимости			

Лист № 5 раздела 4.1	Всего листов раздела 4.1: 6	Всего разделов: 8	Всего листов отчёта: 31
----------------------	-----------------------------	-------------------	-------------------------

06.08.2025г. № КУВИ-001/2025-151569822

Кадастровый номер: 50:27:0020229:1414

		77:00-6.117; Вид объекта реестра границ: Зона с особыми условиями использования территории; Вид зоны по документу: Охранная зона КВЛ 110 кВ "Лесная-Щапово"; Тип зоны: Охранная зона инженерных коммуникаций
50:27:0020229:1414/5	10597	вид ограничения (обременения): ограничения прав на земельный участок, предусмотренные статьей 56 Земельного кодекса Российской Федерации; Срок действия: не установлен; реквизиты документа-основания: постановление "О порядке установления охранных зон объектов электросетевого хозяйства и особых условий использования земельных участков, расположенных в границах таких зон" от 24.02.2009 № 160 выдан: Правительство Российской Федерации; карта (план) объекта землеустройства от 13.02.2012 № б/н выдан: ООО "Содружество"; Содержание ограничения (обременения): Ограничение использования объектов недвижимости в границах зоны предусмотрено Постановлением Правительства РФ № 160 от 24.02.2009г., п.п 10, 11: п.10. В пределах охранных зон без письменного решения о согласовании сетевых организаций юридическим и физическим лицам запрещаются: а) строительство, капитальный ремонт, реконструкция или снос зданий и сооружений; б) горные, взрывные, мелиоративные работы, в том числе связанные с временным затоплением земель; в) посадка и вырубка деревьев и кустарников; г) дноуглубительные, землечерпальные и погрузочно-разгрузочные работы, добыча рыбы, других водных животных и растений придонными орудиями лова, устройство водопоев, колка и заготовка льда (в охранных зонах подводных кабельных линий электропередачи); д) проход судов, у которых расстояние по вертикали от верхнего крайнего габарита с грузом или без груза до нижней точки провеса проводов переходов воздушных линий электропередачи через водоемы менее минимально допустимого расстояния, в том числе с учетом максимального уровня подъема воды при паводке; е) проезд машин и механизмов, имеющих общую высоту с грузом или без груза от поверхности дороги более 4,5 метра (в охранных зонах воздушных линий электропередачи); ж) земляные работы на глубине более 0,3 метра (на вспахиваемых землях на глубине более 0,45 метра), а также планировка грунта (в охранных зонах подземных кабельных линий электропередачи); з) полив сельскохозяйственных культур в случае, если высота струи воды может составить свыше 3 метров (в охранных зонах воздушных линий электропередачи); и) полевые сельскохозяйственные работы с применением сельскохозяйственных машин и оборудования высотой более 4 метров (в охранных зонах воздушных линий электропередачи) или полевые сельскохозяйственные работы, связанные с вспашкой земли (в охранных зонах кабельных линий электропередачи). п.11. В охранных зонах, установленных для объектов электросетевого хозяйства напряжением до 1000 вольт, помимо действий, предусмотренных пунктом 10 настоящих Правил, без письменного решения о согласовании сетевых организаций запрещается: а) размещать детские и спортивные площадки, стадионы, рынки, торговые точки, полевые станы, загоны для скота, гаражи и стоянки всех видов машин и механизмов (в охранных зонах воздушных линий электропередачи); б) складировать или размещать хранилища любых, в том числе горюче-смазочных, материалов; в) устраивать причалы для стоянки судов, барж и плавучих кранов, бросать якоря с судов и осуществлять их проход с отданными якорями, цепями, лотами, волокушами и тралами (в охранных зонах подводных кабельных линий электропередачи).; Реестровый номер границы:

Земельный участок			
вид объекта недвижимости			
Лист № 6 раздела 4.1	Всего листов раздела 4.1: 6	Всего разделов: 8	Всего листов отчёта: 31
06.08.2025г. № КУВИ-001/2025-151569822			
Кадастровый номер:		50:27:0020229:1414	
		77:00-6.37; Вид объекта реестра границ: Зона с особыми условиями использования территории; Вид зоны по документу: Охранная зона ЛЭП 110 кВ "Лебедево-Щапово"; Тип зоны: Охранная зона инженерных коммуникаций	
50:27:0020229:1414/6	137	вид ограничения (обременения): ограничения прав на земельный участок, предусмотренные статьей 56 Земельного кодекса Российской Федерации; Срок действия: не установлен; реквизиты документа-основания: распоряжение от 18.06.2024 № 91754 выдан: Департамент городского имущества города Москвы; Содержание ограничения (обременения): Публичный сервитут на земельный участок с кадастровым номером 50:27:0020229:1414 для размещения объекта «ВЛ-0,4кВ от РУ-0,4кВ вновь сооружаемого РТП-10/04кВ (по п.10.1.1.) до границ участка Заявителя, в т.ч. ПИР, г. Москва, пос. Щаповское, вблизи д. Шаганино, ДНП «Европейская долина-2», уч-к 351, 50:27:0020229:1400». Срок действия 10 лет. Владелец ПАО «Россети Московский регион» (почтовый адрес: 142784, г. Москва, г. Московский, 1-ый мкрн., Коммунальная зона, вл. 4, ОГРН: 1057746555811, ИНН: 5036065113); Реестровый номер границы: 77:22-6.376; Вид объекта реестра границ: Зона с особыми условиями использования территории; Вид зоны по документу: Публичный сервитут на земельный участок с кадастровым номером 50:27:0020229:1414; Тип зоны: Иная зона; Номер: 12/01/21801	

Отчёт об объекте недвижимости
Сведения о частях земельного участка

Земельный участок			
вид объекта недвижимости			
Лист № 1 раздела 4.2	Всего листов раздела 4.2: 6	Всего разделов: 8	Всего листов отчёта: 31
06.08.2025г. № КУВИ-001/2025-151569822			
Кадастровый номер:		50:27:0020229:1414	

Сведения о характерных точках границы части (частей) земельного участка				
Учетный номер части: 50:27:0020229:1414/1				
Система координат ПМСК Москвы				
Номер точки	Координаты, м		Описание закрепления на местности	Средняя квадратичная погрешность определения координат характерных точек границ земельного участка, м
	X	Y		
1	2	3	4	5
1	-27182.66	-7571.03	-	7.5
2	-27187.68	-7569.97	-	7.5
3	-27237.72	-7560.44	-	7.5
4	-27253.12	-7556.79	-	7.5
5	-27267.22	-7553.45	-	7.5
6	-27175.39	-7631.47	-	7.5
7	-27039.15	-7744.81	-	7.5
8	-27033.58	-7739.44	-	7.5
9	-26996.2	-7718.12	-	7.5
10	-27014.9	-7702.47	-	7.5
11	-27037.9	-7683.23	-	7.5
12	-27060.9	-7663.99	-	7.5
13	-27083.9	-7644.75	-	7.5
14	-27107	-7625.43	-	7.5
15	-27124.52	-7610.78	-	7.5
16	-27127.47	-7614.18	-	7.5
17	-27177.83	-7572.05	-	7.5
1	-27182.66	-7571.03	-	7.5

Земельный участок
вид объекта недвижимости

Лист № 2 раздела 4.2	Всего листов раздела 4.2: 6	Всего разделов: 8	Всего листов отчёта: 31
----------------------	-----------------------------	-------------------	-------------------------

06.08.2025г. № КУВИ-001/2025-151569822

Кадастровый номер: 50:27:0020229:1414

Сведения о характерных точках границы части (частей) земельного участка

Учетный номер части: 50:27:0020229:1414/2

Система координат ПМСК Москвы

Номер точки	Координаты, м		Описание закрепления на местности	Средняя квадратичная погрешность определения координат характерных точек границ земельного участка, м
	X	Y		
1	2	3	4	5
1	-27037.82	-7743.53	-	-
2	-27174.14	-7630.22	-	-
3	-27266.46	-7553.63	-	-
4	-27253.12	-7556.79	-	7.5
5	-27237.72	-7560.44	-	7.5
6	-27187.68	-7569.97	-	7.5
7	-27182.85	-7570.99	-	-
8	-27148.58	-7599.41	-	-
9	-27001.89	-7721.37	-	-
10	-27033.58	-7739.44	-	7.5
1	-27037.82	-7743.53	-	-

Земельный участок
вид объекта недвижимости

Лист № 3 раздела 4.2	Всего листов раздела 4.2: 6	Всего разделов: 8	Всего листов отчёта: 31
----------------------	-----------------------------	-------------------	-------------------------

06.08.2025г. № КУВИ-001/2025-151569822

Кадастровый номер: 50:27:0020229:1414

Сведения о характерных точках границы части (частей) земельного участка

Учетный номер части: 50:27:0020229:1414/3

Система координат ПМСК Москвы

Номер точки	Координаты, м		Описание закрепления на местности	Средняя квадратичная погрешность определения координат характерных точек границ земельного участка, м
	X	Y		
1	2	3	4	5
1	-27034.2	-7740.03	-	-
2	-27171.02	-7626.28	-	-
3	-27255.47	-7556.23	-	-
4	-27253.12	-7556.79	-	7.5
5	-27237.72	-7560.44	-	7.5
6	-27187.68	-7569.97	-	7.5
7	-27182.66	-7571.03	-	7.5
8	-27177.83	-7572.05	-	7.5
9	-27127.47	-7614.18	-	7.5
10	-27125.59	-7612.02	-	-
11	-26997.25	-7718.72	-	-
12	-27033.58	-7739.44	-	7.5
1	-27034.2	-7740.03	-	-

Земельный участок			
вид объекта недвижимости			

Лист № 4 раздела 4.2	Всего листов раздела 4.2: 6	Всего разделов: 8	Всего листов отчёта: 31
----------------------	-----------------------------	-------------------	-------------------------

06.08.2025г. № КУВИ-001/2025-151569822

Кадастровый номер: 50:27:0020229:1414

Сведения о характерных точках границы части (частей) земельного участка

Учетный номер части: 50:27:0020229:1414/4

Система координат

Номер точки	Координаты, м		Описание закрепления на местности	Средняя квадратичная погрешность определения координат характерных точек границ земельного участка, м
	X	Y		
1	2	3	4	5
1	-27182.66	-7571.03	-	-
2	-27187.68	-7569.97	-	-
3	-27237.72	-7560.44	-	-
4	-27253.12	-7556.79	-	-
5	-27259.81	-7555.21	-	-
6	-27171.93	-7628.14	-	-
7	-27035.69	-7741.47	-	-
8	-27033.58	-7739.44	-	-
9	-26999.18	-7719.82	-	-
10	-27126.93	-7613.55	-	-
11	-27127.47	-7614.18	-	-
12	-27177.83	-7572.05	-	-
13	-27182.66	-7571.03	-	-

Земельный участок

вид объекта недвижимости

Лист № 5 раздела 4.2

Всего листов раздела 4.2: 6

Всего разделов: 8

Всего листов отчёта: 31

06.08.2025г. № КУВИ-001/2025-151569822

Кадастровый номер:

50:27:0020229:1414

Сведения о характерных точках границы части (частей) земельного участка

Учетный номер части: 50:27:0020229:1414/5

Система координат

Номер точки	Координаты, м		Описание закрепления на местности	Средняя квадратичная погрешность определения координат характерных точек границ земельного участка, м
	X	Y		
1	2	3	4	5
1	-27182.85	-7570.99	-	-
2	-27187.68	-7569.97	-	-
3	-27237.72	-7560.44	-	-
4	-27253.12	-7556.79	-	-
5	-27266.46	-7553.63	-	-
6	-27174.14	-7630.22	-	-
7	-27037.82	-7743.53	-	-
8	-27033.58	-7739.44	-	-
9	-27001.89	-7721.37	-	-
10	-27148.58	-7599.41	-	-
11	-27182.85	-7570.99	-	-

Земельный участок

вид объекта недвижимости

Лист № 6 раздела 4.2

Всего листов раздела 4.2: 6

Всего разделов: 8

Всего листов отчёта: 31

06.08.2025г. № КУВИ-001/2025-151569822

Кадастровый номер:

50:27:0020229:1414

Сведения о характерных точках границы части (частей) земельного участка

Учетный номер части: 50:27:0020229:1414/6

Система координат

Номер точки	Координаты, м		Описание закрепления на местности	Средняя квадратичная погрешность определения координат характерных точек границ земельного участка, м
	X	Y		
1	2	3	4	5
1	-27033.58	-7739.44	-	-
2	-27025.01	-7734.55	-	-
3	-27034.26	-7725.23	-	-
4	-27042.15	-7734.56	-	-
5	-27035.9	-7741.67	-	-
6	-27033.58	-7739.44	-	-