

Отчёт сформирован сервисом Контур.Недвижимость согласно записям из ЕГРН,  
носит справочный характер и не является официальной выпиской  
Отчёт об объекте недвижимости

Сведения о характеристиках объекта недвижимости

Раздел 1 Лист 1

Земельный участок			
вид объекта недвижимости			
Лист № 1 раздела 1	Всего листов раздела 1: 4	Всего разделов: 8	Всего листов отчёта: 39
06.08.2025г. № КУВИ-001/2025-151571414			
Кадастровый номер:	50:27:0020229:1428		
Номер кадастрового квартала:	77:22:0020229		
Дата присвоения кадастрового номера:	03.06.2010		
Ранее присвоенный государственный учетный номер:	данные отсутствуют		
Местоположение:	город Москва, поселение Щаповское, вблизи д. Шаганино, ДНП "Европейская долина-2"		
Площадь:	19667		
Кадастровая стоимость, руб.:	159696.04		
Кадастровые номера расположенных в пределах земельного участка объектов недвижимости:	данные отсутствуют		
Кадастровые номера объектов недвижимости, из которых образован объект недвижимости:	50:27:0020229:33		
Кадастровые номера образованных объектов недвижимости:	данные отсутствуют		
Категория земель:	Земли населенных пунктов		
Виды разрешенного использования:	земли общего пользования		
Сведения о кадастровом инженере:	данные отсутствуют		
Сведения о лесах, водных объектах и об иных природных объектах, расположенных в пределах земельного участка:	данные отсутствуют		
Сведения о том, что земельный участок полностью расположен в границах зоны с особыми условиями использования территории, территории объекта культурного наследия, публичного сервитута:	данные отсутствуют		
Сведения о том, что земельный участок расположен в границах особой экономической зоны, территории опережающего развития, зоны территориального развития в Российской Федерации, игровой зоны:	данные отсутствуют		

Земельный участок			
вид объекта недвижимости			
Лист № 2 раздела 1	Всего листов раздела 1: 4	Всего разделов: 8	Всего листов отчёта: 39
06.08.2025г. № КУВИ-001/2025-151571414			
Кадастровый номер:		50:27:0020229:1428	
Сведения о том, что земельный участок расположен в границах особо охраняемой природной территории, Байкальской природной территории и ее экологических зон, лесопарковом зеленом поясе, охотничьего угодья, лесничества:		данные отсутствуют	
Сведения о расположении земельного участка и (или) расположенного на нем объекта недвижимости в границах территории, в отношении которой принято решение о резервировании земель для государственных или муниципальных нужд:		данные отсутствуют	
Сведения о результатах проведения государственного земельного надзора:		данные отсутствуют	
Сведения о расположении земельного участка в границах территории, в отношении которой утвержден проект межевания территории:		данные отсутствуют	
Условный номер земельного участка:		данные отсутствуют	
Сведения о принятии акта и (или) заключении договора, предусматривающих предоставление в соответствии с земельным законодательством исполнительным органом государственным органом власти или органом местного самоуправления, находящегося в государственной или муниципальной собственности земельного участка для строительства наемного дома социального использования или наемного дома коммерческого использования:		данные отсутствуют	
Сведения о том, что земельный участок или земельные участки образованы на основании решения об изъятии земельного участка и (или) расположенного на нем объекта недвижимости для государственных или муниципальных нужд:		данные отсутствуют	
Сведения о том, что земельный участок образован из земель или земельного участка, государственная собственность на которые не разграничена:		данные отсутствуют	
Сведения о наличии земельного спора о местоположении границ земельных участков:		данные отсутствуют	
Статус записи об объекте недвижимости:		Сведения об объекте недвижимости имеют статус "актуальные"	
Особые отметки:		Посредством данного земельного участка обеспечен доступ к земельному участку (земельным участкам) с кадастровым номером (кадастровыми номерами): 50:27:0020229:1353,	

## Земельный участок

вид объекта недвижимости

Лист № 3 раздела 1

Всего листов раздела 1: 4

Всего разделов: 8

Всего листов отчёта: 39

06.08.2025г. № КУВИ-001/2025-151571414

Кадастровый номер:

50:27:0020229:1428

50:27:0020229:1382, 77:22:0000000:4684, 77:22:0000000:4685, 77:22:0020229:1202, 77:22:0020229:1203, 77:22:0020229:1204, 77:22:0020229:1205, 77:22:0020229:1227, 77:22:0020229:1228, 77:22:0020229:1229, 77:22:0020229:1230, 77:22:0020229:1231, 77:22:0020229:1232, 77:22:0020229:1233, 77:22:0020229:1234, 77:22:0020229:1235, 77:22:0020229:1236, 77:22:0020229:1237, 77:22:0020229:1239, 77:22:0020229:1318, 77:22:0020229:1319, 77:22:0020229:1320, 77:22:0020229:1321, 77:22:0020229:1324, 77:22:0020229:1325, 77:22:0020229:1326, 77:22:0020229:1335, 77:22:0020229:1337, 77:22:0020229:1338, 77:22:0020229:1339, 77:22:0020229:1401, 77:22:0020229:1402, 77:22:0020229:1714, 77:22:0020229:1715, 77:22:0020229:1720, 77:22:0020229:1730, 77:22:0020229:1731, 77:22:0020229:1732, 77:22:0020229:1733, 77:22:0020229:1734, 77:22:0020229:1735, 77:22:0020229:1736, 77:22:0020229:1737, 77:22:0020229:1738, 77:22:0020229:1739, 77:22:0020229:1740, 77:22:0020229:2191, 77:22:0020229:2260, 77:22:0020229:2261, 77:22:0020229:2289, 77:22:0020229:2290, 77:22:0020229:2291, 77:22:0020229:2326, 77:22:0020229:2327, 77:22:0020229:2328, 77:22:0020229:2377, 77:22:0020229:2378, 77:22:0020229:2405, 77:22:0020229:2406, 77:22:0020229:3343, 77:22:0020229:3490, 77:22:0020229:3491, 77:22:0020229:3536, 77:22:0020229:3537, 77:22:0020229:3540, 77:22:0020229:3541, 77:22:0020229:3542, 77:22:0020229:3543, 77:22:0020229:3544, 77:22:0020229:3545, 77:22:0020229:3546, 77:22:0020229:3548, 77:22:0020229:3549, 77:22:0020229:3554, 77:22:0020229:3555, 77:22:0020229:3563, 77:22:0020229:3564, 77:22:0020229:3568, 77:22:0020229:3569, 77:22:0020229:3570, 77:22:0020229:3571, 77:22:0020229:3572, 77:22:0020229:3573, 77:22:0020229:3574, 77:22:0020229:3578, 77:22:0020229:3579, 77:22:0020229:3580, 77:22:0020229:3581, 77:22:0020229:3582, 77:22:0020229:3599, 77:22:0020229:3600, 77:22:0020229:3613, 77:22:0020229:3614, 77:22:0020229:3641, 77:22:0020229:3642, 77:22:0020229:3646, 77:22:0020229:3647, 77:22:0020229:3648, 77:22:0020229:3649, 77:22:0020229:3650, 77:22:0020229:3651, 77:22:0020229:3652, 77:22:0020229:3653, 77:22:0020229:3673, 77:22:0020229:3674, 77:22:0020229:3675, 77:22:0020229:3676, 77:22:0020229:3677, 77:22:0020229:3705, 77:22:0020229:3706. Сведения об ограничениях права на объект недвижимости, обременениях данного объекта, не зарегистрированных в реестре прав, ограничений прав и обременений недвижимого имущества: вид ограничения (обременения): ограничения прав на земельный участок, предусмотренные статьей 56 Земельного кодекса Российской Федерации; срок

Земельный участок			
вид объекта недвижимости			
Лист № 4 раздела 1	Всего листов раздела 1: 4	Всего разделов: 8	Всего листов отчёта: 39
06.08.2025г. № КУВИ-001/2025-151571414			
Кадастровый номер:		50:27:0020229:1428	
		<p>действия не установлен; реквизиты документа-основания: постановление Главы Подольского муниципального района от 30.12.2008 № 3436. вид ограничения (обременения): ограничения прав на земельный участок, предусмотренные статьей 56 Земельного кодекса Российской Федерации; срок действия: с 09.02.2015; реквизиты документа-основания: постановление "О порядке установления охранных зон объектов электросетевого хозяйства и особых условий использования земельных участков, расположенных в границах таких зон" от 24.02.2009 № 160 выдан: Правительство Российской Федерации. вид ограничения (обременения): ограничения прав на земельный участок, предусмотренные статьей 56 Земельного кодекса Российской Федерации; срок действия: с 09.02.2015; реквизиты документа-основания: постановление "О порядке установления охранных зон объектов электросетевого хозяйства и особых условий использования земельных участков, расположенных в границах таких зон" от 24.02.2009 № 160 выдан: Правительство Российской Федерации. вид ограничения (обременения): ограничения прав на земельный участок, предусмотренные статьей 56 Земельного кодекса Российской Федерации; срок действия: с 26.12.2023; реквизиты документа-основания: постановление Правительства Российской Федерации от 24.02.2009 № 160 выдан: Правительство Российской Федерации. вид ограничения (обременения): ограничения прав на земельный участок, предусмотренные статьей 56 Земельного кодекса Российской Федерации; срок действия: с 16.02.2024; реквизиты документа-основания: постановление "О порядке установления охранных зон объектов электросетевого хозяйства и особых условий использования земельных участков, расположенных в границах таких зон" от 24.02.2009 № 160 выдан: Правительство Российской Федерации; карта (план) объекта землеустройства от 13.02.2012 № б/н выдан: ООО "Содружество". вид ограничения (обременения): ограничения прав на земельный участок, предусмотренные статьей 56 Земельного кодекса Российской Федерации; срок действия: с 15.07.2024; реквизиты документа-основания: распоряжение от 18.06.2024 № 91754 выдан: Департамент городского имущества города Москвы. вид ограничения (обременения): ограничения прав на земельный участок, предусмотренные статьей 56 Земельного кодекса Российской Федерации; срок действия: с 18.07.2024; реквизиты документа-основания: распоряжение от 14.06.2024 № 88305 выдан: Департамент городского имущества города Москвы .</p>	

Отчёт об объекте недвижимости  
Сведения о зарегистрированных правах

Земельный участок			
вид объекта недвижимости			
Лист № 1 раздела 2	Всего листов раздела 2: 2	Всего разделов: 8	Всего листов отчёта: 39
06.08.2025г. № КУВИ-001/2025-151571414			
Кадастровый номер:		50:27:0020229:1428	
1	Правообладатель (правообладатели):	1.1	ЦЕНТРАЛЬНЫЙ КОММЕРЧЕСКИЙ БАНК ОБЩЕСТВО С ОГРАНИЧЕННОЙ ОТВЕТСТВЕННОСТЬЮ, ИНН: 7703009320
	Сведения о возможности предоставления третьим лицам персональных данных физического лица:	1.1.1	данные отсутствуют
2	Вид, номер, дата и время государственной регистрации права:	2.1	Собственность 50:27:0020229:1428-77/051/2024-47 24.12.2024 17:57:41
3	Сведения об осуществлении государственной регистрации сделки, права без необходимого в силу закона согласия третьего лица, органа:	3.1	данные отсутствуют
4	Ограничение прав и обременение объекта недвижимости:	не зарегистрировано	
5	Договоры участия в долевом строительстве:	не зарегистрировано	
6	Заявленные в судебном порядке права требования:	данные отсутствуют	
7	Сведения о возможности предоставления третьим лицам персональных данных физического лица	данные отсутствуют	
8	Сведения о возражении в отношении зарегистрированного права:	данные отсутствуют	
9	Сведения о наличии решения об изъятии объекта недвижимости для государственных и муниципальных нужд:	данные отсутствуют	
10	Сведения о невозможности государственной регистрации без личного участия правообладателя или его законного представителя:	данные отсутствуют	
11	Правопритязания и сведения о наличии поступивших, но не рассмотренных заявлений о проведении государственной регистрации права (перехода, прекращения права), ограничения права или обременения объекта недвижимости, сделки в отношении объекта недвижимости:	отсутствуют	

Земельный участок			
вид объекта недвижимости			
Лист № 2 раздела 2	Всего листов раздела 2: 2	Всего разделов: 8	Всего листов отчёта: 39
06.08.2025г. № КУВИ-001/2025-151571414			
Кадастровый номер:		50:27:0020229:1428	
11	Сведения о невозможности государственной регистрации перехода, прекращения, ограничения права на земельный участок из земель сельскохозяйственного назначения:	данные отсутствуют	

Отчёт об объекте недвижимости  
 Описание местоположения земельного участка

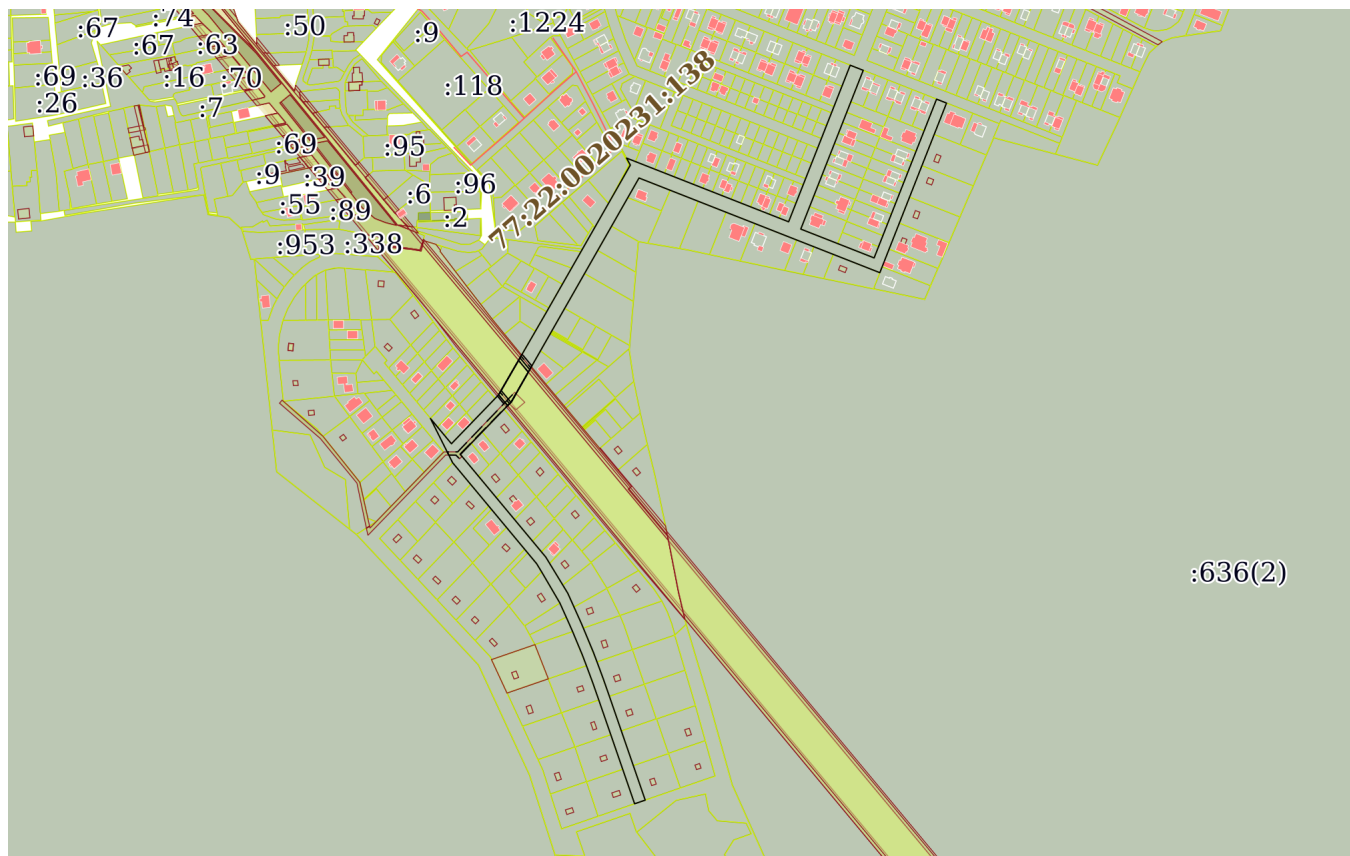
Земельный участок			
вид объекта недвижимости			

Лист № 1 раздела 3	Всего листов раздела 3: 1	Всего разделов: 8	Всего листов отчёта: 39
--------------------	---------------------------	-------------------	-------------------------

06.08.2025г. № КУВИ-001/2025-151571414

Кадастровый номер: 50:27:0020229:1428

План (чертеж, схема) земельного участка



Масштаб 1:8000	Условные обозначения:		
----------------	-----------------------	--	--

Отчёт об объекте недвижимости  
Описание местоположения земельного участка

Земельный участок			
вид объекта недвижимости			
Лист № 1 раздела 3.1	Всего листов раздела 3.1: 8	Всего разделов: 8	Всего листов отчёта: 39
06.08.2025г. № КУВИ-001/2025-151571414			
Кадастровый номер:		50:27:0020229:1428	

Описание местоположения границ земельного участка							
№ п/п	Номер точки		Дирекционный угол	Горизонтальное проложение, м	Описание закрепления на местности	Кадастровые номера смежных участков	Сведения об адресах правообладателей смежных земельных участков
	начальная	конечная					
1	2	3	4	5	6	7	8
1	1.1.1	1.1.2	29°41.5'	103.59	данные отсутствуют	50:27:0020231:6	адрес отсутствует
2	1.1.1	1.1.1			данные отсутствуют	50:27:0020231:35, 77:22:0020229:3582, 77:22:0020229:3581	адрес отсутствует; Nz181177@yandex.ru; stesha@yandex.ru, Республика Беларусь, г. Минск, ул.Неманская, д. 34, кв .43
3	1.1.2	1.1.3	331°34.6'	8.55	данные отсутствуют	50:27:0020231:6, 50:27:0020231:203, 77:22:0020229:1237	адрес отсутствует; 117535, г. Москва, г. Москва, ул. Россошанская, д. 3, к. 2, кв. 148; tanya- artem@mail.ru, г. Москва, п. Щаповское, ул. Двинская, д.28Б
4	1.1.3	1.1.4	111°29.6'	21.75	данные отсутствуют	данные отсутствуют	данные отсутствуют
5	1.1.4	1.1.5	111°27.0'	33.01	данные отсутствуют	данные отсутствуют	данные отсутствуют
6	1.1.4	1.1.4			данные отсутствуют	77:22:0020229:2260	Москва г, п. Десеновское, п. Десеновское , ул. Нильса Бора, д.6, кв.31
7	1.1.5	1.1.6	111°28.4'	33	данные отсутствуют	данные отсутствуют	данные отсутствуют
8	1.1.5	1.1.5			данные отсутствуют	77:22:0020229:1731, 77:22:0020229:1732	108827, г. Москва, п. Щаповское, д. Сатино- Русское, ул. Заречная, д. 13А; Краснодарский край, р-н Северский, пгт. Ильский, ул. Свердлова, д. 55А
9	1.1.6	1.1.7	111°28.7'	32.99	данные отсутствуют	данные отсутствуют	данные отсутствуют
10	1.1.6	1.1.6			данные отсутствуют	77:22:0020229:1734, 77:22:0020229:1735	117535, г. Москва, ул. Россошанская, д. 2, к. 1, кв. 212
11	1.1.7	1.1.8	111°27.4'	33	данные отсутствуют	данные отсутствуют	данные отсутствуют
12	1.1.7	1.1.7			данные отсутствуют	77:22:0020229:1714, 77:22:0020229:1737	Ростовская обл., г. Новошахтинск, ул. Байдукова, д. 55, к. а; адрес отсутствует
13	1.1.8	1.1.9	111°28.4'	33	данные отсутствуют	данные отсутствуют	данные отсутствуют

Земельный участок							
вид объекта недвижимости							
Лист № 2 раздела 3.1		Всего листов раздела 3.1: 8		Всего разделов: 8		Всего листов отчёта: 39	
06.08.2025г. № КУВИ-001/2025-151571414							
Кадастровый номер:				50:27:0020229:1428			
14	1.1.8	1.1.8			данные отсутствуют	77:22:0020229:1739, 77:22:0020229:1738	117393, г. Москва, ул. Академика Пилюгина, д. 12, к. 2, кв. 494; matasov1984@mail.ru, 108818, г. Москва, п. Десеновское, пр-кт. Нововатутинский, д. 9, кв. 136
15	1.1.9	1.1.10	21°28.6`	42.5	данные отсутствуют	данные отсутствуют	данные отсутствуют
16	1.1.9	1.1.9			данные отсутствуют	77:22:0020229:1715	г. Москва, г. Троицк, пер. 1-й Терновый, д. 1
17	1.1.10	1.1.11	21°27.4`	42.24	данные отсутствуют	данные отсутствуют	данные отсутствуют
18	1.1.10	1.1.10			данные отсутствуют	77:22:0020229:1729, 77:22:0020229:1571, 77:22:0020229:1572	адрес отсутствует; sveta.85@mail.ru, г. Москва, п. Филimonковское, д. Марьино, ул. Жемчужная, д. 1 к. 3, кв. 158
19	1.1.11	1.1.12	21°28.7`	11.5	данные отсутствуют	77:22:0020229:1225	Московская область, г.Троицк, пр-т Октябрьский, д.7, кв.14
20	1.1.11	1.1.11			данные отсутствуют	77:22:0020229:1585	адрес отсутствует
21	1.1.12	1.1.13	21°28.4`	36.74	данные отсутствуют	данные отсутствуют	данные отсутствуют
22	1.1.12	1.1.12			данные отсутствуют	77:22:0020229:1543	адрес отсутствует
23	1.1.13	1.1.14	21°27.4`	47.51	данные отсутствуют	данные отсутствуют	данные отсутствуют
24	1.1.13	1.1.13			данные отсутствуют	77:22:0020229:1542, 77:22:0020229:1203	адрес отсутствует; г. Москва, п. Шаповское, пер. 3-й Моравский, д. 2, к. 2
25	1.1.14	1.1.15	111°27.2`	15.01	данные отсутствуют	77:22:0020229:1225	Московская область, г.Троицк, пр-т Октябрьский, д.7, кв.14
26	1.1.14	1.1.14			данные отсутствуют	77:22:0020229:1205	г. Москва, ул. Херсонская, д. 39, кв. 36
27	1.1.15	1.1.16	201°28.6`	36.3	данные отсутствуют	77:22:0020229:1255	адрес отсутствует
28	1.1.16	1.1.17	201°27.4`	36.01	данные отсутствуют	данные отсутствуют	данные отсутствуют
29	1.1.16	1.1.16			данные отсутствуют	77:22:0020229:1337	Москва г, п. Филimonковское, д. Марьино, Петра Орешина, д.6
30	1.1.17	1.1.18	201°28.6`	36	данные отсутствуют	данные отсутствуют	данные отсутствуют
31	1.1.17	1.1.17			данные отсутствуют	77:22:0020229:1338, 77:22:0020229:1227	адрес отсутствует
32	1.1.18	1.1.19	201°28.0`	35.99	данные отсутствуют	данные отсутствуют	данные отсутствуют
33	1.1.18	1.1.18			данные отсутствуют	77:22:0020229:1228, 77:22:0020229:1318	Московская область, г.Подольск, ул.43-й Армии, д.17А, кв.172; г.Москва, пос.Сосенское, ул.Александры Монаховой, д.107, корп.1, кв.41

Земельный участок							
вид объекта недвижимости							
Лист № 3 раздела 3.1		Всего листов раздела 3.1: 8		Всего разделов: 8		Всего листов отчёта: 39	
06.08.2025г. № КУВИ-001/2025-151571414							
Кадастровый номер:				50:27:0020229:1428			
1	2	3	4	5	6	7	8
34	1.1.19	1.1.20	201°28.4`	38.71	данные отсутствуют	данные отсутствуют	данные отсутствуют
35	1.1.19	1.1.19			данные отсутствуют	77:22:0020229:1319, 77:22:0020229:1321	6955100@mail.ru, г. Москва, ул. Молостовых, д. 6, к. 1, кв. 134
36	1.1.20	1.1.21	111°27.5`	42.51	данные отсутствуют	77:22:0020229:3343	Tati23021964@gmail.com, Волгоградская обл, г.Волгоград, ул им. Ермоловой, дом 22
37	1.1.20	1.1.20			данные отсутствуют	50:27:0020229:1279	г. Москва, пос. Десеновское, д. Ватутинки, д. 63
38	1.1.21	1.1.22	111°28.5`	41.98	данные отсутствуют	50:27:0020229:1277, 77:22:0020229:1325	адрес отсутствует
39	1.1.22	1.1.23	21°29.1`	38.69	данные отсутствуют	данные отсутствуют	данные отсутствуют
40	1.1.23	1.1.24	21°26.5`	36	данные отсутствуют	данные отсутствуют	данные отсутствуют
41	1.1.23	1.1.23			данные отсутствуют	77:22:0020229:1324, 77:22:0020229:1234	адрес отсутствует; taniok12@yandex.ru
42	1.1.24	1.1.25	21°28.6`	36	данные отсутствуют	данные отсутствуют	данные отсутствуют
43	1.1.24	1.1.24			данные отсутствуют	77:22:0020229:1233, 77:22:0020229:1231	cretovamary@yandex.ru, г. Москва, п. Шаповское, ул.Двинская, д.8, к.1; адрес отсутствует
44	1.1.25	1.1.26	21°28.2`	36.01	данные отсутствуют	данные отсутствуют	данные отсутствуют
45	1.1.25	1.1.25			данные отсутствуют	77:22:0020229:1335, 77:22:0020229:1230	silevich60@mail.ru, г. Москва; адрес отсутствует
46	1.1.26	1.1.27	21°27.7`	36.3	данные отсутствуют	77:22:0020229:1341	адрес отсутствует
47	1.1.26	1.1.26			данные отсутствуют	77:22:0020229:2191	адрес отсутствует
48	1.1.27	1.1.28	111°28.7`	11.5	данные отсутствуют	77:22:0020229:1225	Московская область, г.Троицк, пр-т Октябрьский, д.7, кв.14
49	1.1.28	1.1.29	201°27.7`	36.3	данные отсутствуют	77:22:0020229:2189	адрес отсутствует
50	1.1.29	1.1.30	201°28.2`	36.01	данные отсутствуют	50:27:0020229:1253	адрес отсутствует
51	1.1.30	1.1.31	201°27.7`	36	данные отсутствуют	50:27:0020229:1263	адрес отсутствует
52	1.1.31	1.1.32	201°27.0`	30	данные отсутствуют	50:27:0020229:1266	г.Москва, ул.Богданова, д.б, корп. 1, кв.358
53	1.1.32	1.1.33	201°29.2`	30.01	данные отсутствуют	50:27:0020229:1275	г. Москва, пос. Шаповское, д. Шаганино, тер. ДНП Европейская Долина-2, д.23
54	1.1.33	1.1.34	201°26.9`	27.18	данные отсутствуют	77:22:0000000:4685	обл. Московская, г. Подольск, п. Сосновый Бор, ул Объездная дорога, д. 2, кв. 306
55	1.1.34	1.1.35	291°28.0`	53.5	данные отсутствуют	50:27:0020229:1277	адрес отсутствует

Земельный участок							
вид объекта недвижимости							
Лист № 4 раздела 3.1		Всего листов раздела 3.1: 8		Всего разделов: 8		Всего листов отчёта: 39	
06.08.2025г. № КУВИ-001/2025-151571414							
Кадастровый номер:				50:27:0020229:1428			
1	2	3	4	5	6	7	8
56	1.1.34	1.1.34			данные отсутствуют	77:22:0000000:4684	адрес отсутствует
57	1.1.35	1.1.36	291°27.8`	42.5	данные отсутствуют	данные отсутствуют	данные отсутствуют
58	1.1.35	1.1.35			данные отсутствуют	77:22:0020229:1401	108801, г. Москва, п. Сосенское, п. Коммунарка, ул. Липовый парк, д. 5, к. 1, кв. 32
59	1.1.36	1.1.37	291°28.6`	47.99	данные отсутствуют	50:27:0020229:1279	г. Москва, пос. Десеновское, д. Ватутинки, д. 63
60	1.1.36	1.1.36			данные отсутствуют	77:22:0020229:1402	адрес отсутствует
61	1.1.37	1.1.38	291°27.4`	33	данные отсутствуют	50:27:0020229:1280	адрес отсутствует
62	1.1.38	1.1.39	291°28.3`	100.48	данные отсутствуют	данные отсутствуют	данные отсутствуют
63	1.1.38	1.1.38			данные отсутствуют	77:22:0020229:3574	115419, Г. МОСКВА, УЛ. ШАБОЛОВКА, Д. 54
64	1.1.39	1.1.40	209°40.9`	160.91	данные отсутствуют	данные отсутствуют	данные отсутствуют
65	1.1.39	1.1.39			данные отсутствуют	77:22:0020229:3572	108825, г Москва, Щаповское п, п Щапово, д 31, кв 8
66	1.1.40	1.1.41	209°40.7`	31.36	данные отсутствуют	77:22:0020229:3650	603000, НИЖЕГОРОДСКАЯ ОБЛАСТЬ, Г.О. ГОРОД НИЖНИЙ НОВГОРОД, Г НИЖНИЙ НОВГОРОД, УЛ ДАЛЬНЯЯ, Д. 8, КВ. 139
67	1.1.40	1.1.40			данные отсутствуют	77:22:0020229:3568	115419, Г. МОСКВА, УЛ. ШАБОЛОВКА, Д. 54
68	1.1.41	1.1.42	209°42.2`	39.78	данные отсутствуют	данные отсутствуют	данные отсутствуют
69	1.1.41	1.1.41			данные отсутствуют	77:22:0020229:3651, 77:22:0020229:3564, 77:22:0020229:3653, 77:22:0020229:3652	603000, НИЖЕГОРОДСКАЯ ОБЛАСТЬ, Г.О. ГОРОД НИЖНИЙ НОВГОРОД, Г НИЖНИЙ НОВГОРОД, УЛ ДАЛЬНЯЯ, Д. 8, КВ. 139; 127273, г. Москва, проезд. Якушкина, д. 6, кв. 40
70	1.1.42	1.1.43	210°8.5`	1.08	данные отсутствуют	50:27:0020229:1414(1), 77:22:0020229:3563	адрес отсутствует; г. Москва, ул. Гурьянова, д. 4, к. 1, кв. 159
71	1.1.43	1.1.44	209°41.9`	43.03	данные отсутствуют	50:27:0020229:1414(1)	адрес отсутствует
72	1.1.44	1.1.45	223°57.2`	7.74	данные отсутствуют	50:27:0020229:1414(1), 50:27:0020229:1336	адрес отсутствует; piirogan1987@gmail.com, г. Москва, п. Щаповское, пер. 3-й Дунайский, д. 22
73	1.1.45	1.1.46	224°5.0`	3.54	данные отсутствуют	50:27:0020229:1414(1), 50:27:0020229:1336	адрес отсутствует; piirogan1987@gmail.com, г. Москва, п. Щаповское, пер. 3-й Дунайский, д. 22
74	1.1.46	1.1.47	223°56.9`	33.88	данные отсутствуют	50:27:0020229:1336	piirogan1987@gmail.com, г. Москва, п. Щаповское, пер. 3-й Дунайский, д. 22
75	1.1.47	1.1.48	223°57.8`	33.64	данные отсутствуют	данные отсутствуют	данные отсутствуют

Земельный участок							
вид объекта недвижимости							
Лист № 5 раздела 3.1		Всего листов раздела 3.1: 8		Всего разделов: 8		Всего листов отчёта: 39	
06.08.2025г. № КУВИ-001/2025-151571414							
Кадастровый номер:				50:27:0020229:1428			
1	2	3	4	5	6	7	8
76	1.1.47	1.1.47			данные отсутствуют	77:22:0020229:3613	адрес отсутствует
77	1.1.48	1.1.49	140°15.3`	30.19	данные отсутствуют	77:22:0020229:3614	адрес отсутствует
78	1.1.49	1.1.50	140°15.5`	30.17	данные отсутствуют	50:27:0020229:1360	обл. Московская, р-н. Ленинский, д. Боброво
79	1.1.50	1.1.51	140°15.3`	30.19	данные отсутствуют	50:27:0020229:1359	108814, Москва г, п. Сосенское, п. Коммунарка, ул. Бачуринская, д. 11А, к. 2, кв. 290
80	1.1.51	1.1.52	140°13.7`	30.18	данные отсутствуют	50:27:0020229:1358	г. Москва, г. Троицк, ул. Нагорная, д. 8, кв. 101
81	1.1.52	1.1.53	140°14.6`	22.36	данные отсутствуют	77:22:0020229:3586	Респ Крым, Красногвардейский р-н, с Амурское, ул. Новосадовая, д 43
82	1.1.53	1.1.54	148°42.4`	8.03	данные отсутствуют	50:27:0020229:1356, 77:22:0020229:3587	Рязанская обл, Михайловский р-н, рп Октябрьский, ул Зеленая, д 16; Владимирская обл., Суздальский р-н, с. Сновицы, ул. Центральная, д. 74А, кв. 48
83	1.1.54	1.1.55	148°40.6`	27.01	данные отсутствуют	50:27:0020229:1356	Рязанская обл, Михайловский р-н, рп Октябрьский, ул Зеленая, д 16
84	1.1.55	1.1.56	148°43.4`	10.4	данные отсутствуют	50:27:0020229:1355, 50:27:0020229:1356	адрес отсутствует; Рязанская обл, Михайловский р-н, рп Октябрьский, ул Зеленая, д 16
85	1.1.56	1.1.57	155°46.1`	16.25	данные отсутствуют	50:27:0020229:1355	адрес отсутствует
86	1.1.57	1.1.58	155°47.2`	19.07	данные отсутствуют	50:27:0020229:1354	ukkaukkala@gmail.com, 108814, Москва г, п. Сосенское, п. Коммунарка, ул. Бачуринская, д. 11А, к. 2, кв. 290
87	1.1.58	1.1.59	157°11.2`	5.47	данные отсутствуют	50:27:0020229:1354, 50:27:0020229:1353	ukkaukkala@gmail.com, 108814, Москва г, п. Сосенское, п. Коммунарка, ул. Бачуринская, д. 11А, к. 2, кв. 290; Респ Дагестан, г Дербент, пер Красноармейский, д 41, кв 41
88	1.1.59	1.1.60	157°24.3`	17.83	данные отсутствуют	50:27:0020229:1353	Респ Дагестан, г Дербент, пер Красноармейский, д 41, кв 41
89	1.1.60	1.1.61	157°20.8`	10.23	данные отсутствуют	50:27:0020229:1353	Респ Дагестан, г Дербент, пер Красноармейский, д 41, кв 41
90	1.1.61	1.1.62	159°28.1`	11.23	данные отсутствуют	50:27:0020229:1352, 50:27:0020229:1353	gulya1207@yandex.ru, г. Москва, п. Филимонковское, ул. Харлампиева, д.48, к.1, кв.130; Респ Дагестан, г Дербент, пер Красноармейский, д 41, кв 41
91	1.1.62	1.1.63	159°39.3`	19.36	данные отсутствуют	50:27:0020229:1352	gulya1207@yandex.ru, г. Москва, п. Филимонковское, ул. Харлампиева, д.48, к.1, кв.130

Земельный участок							
вид объекта недвижимости							
Лист № 6 раздела 3.1		Всего листов раздела 3.1: 8		Всего разделов: 8		Всего листов отчёта: 39	
06.08.2025г. № КУВИ-001/2025-151571414							
Кадастровый номер:				50:27:0020229:1428			
1	2	3	4	5	6	7	8
92	1.1.63	1.1.64	160°45.3`	19.9	данные отсутствуют	50:27:0020229:1352	gulya1207@yandex.ru, г. Москва, п. Филимонковское, ул. Харлампиева, д.48, к.1, кв.130
93	1.1.64	1.1.65	160°57.5`	17.93	данные отсутствуют	50:27:0020229:1351	г. Москва, г. Троицк, ул. Нагорная, д. 8, кв. 101
94	1.1.65	1.1.66	160°57.1`	21.3	данные отсутствуют	50:27:0020229:1351	г. Москва, г. Троицк, ул. Нагорная, д. 8, кв. 101
95	1.1.66	1.1.67	160°58.3`	14.97	данные отсутствуют	50:27:0020229:1350, 50:27:0020229:1351	г. Москва, г. Троицк, ул. Нагорная, д. 8, кв. 101
96	1.1.67	1.1.68	160°57.7`	24.28	данные отсутствуют	50:27:0020229:1350	г. Москва, г. Троицк, ул. Нагорная, д. 8, кв. 101
97	1.1.68	1.1.69	160°57.5`	18.24	данные отсутствуют	50:27:0020229:1349	обл Московская, Раменский р-н, г Раменское, ул Красный Октябрь, д 50, кв 29
98	1.1.69	1.1.70	160°58.7`	20.99	данные отсутствуют	50:27:0020229:1349	обл Московская, Раменский р-н, г Раменское, ул Красный Октябрь, д 50, кв 29
99	1.1.70	1.1.71	250°57.8`	12.05	данные отсутствуют	50:27:0020229:1430(1), 50:27:0020229:1349, 50:27:0020229:1384	Московская область, г.Троицк, пр-т Октябрьский, д.7, кв.14; обл Московская, Раменский р-н, г Раменское, ул Красный Октябрь, д 50, кв 29; Новосибирская обл, г. Новосибирск, ул. Семьи Шамшиных, д. 90/5, кв. 337
100	1.1.71	1.1.72	340°58.7`	39.24	данные отсутствуют	50:27:0020229:1384	Новосибирская обл, г. Новосибирск, ул. Семьи Шамшиных, д. 90/5, кв. 337
101	1.1.71	1.1.71			данные отсутствуют	50:27:0020229:1415	адрес отсутствует
102	1.1.72	1.1.73	340°58.4`	39.23	данные отсутствуют	50:27:0020229:1383	край Хабаровский, г Хабаровск, ул Серышева, д 15
103	1.1.73	1.1.74	340°55.7`	39.27	данные отсутствуют	50:27:0020229:1382	адрес отсутствует
104	1.1.74	1.1.75	340°46.9`	19.66	данные отсутствуют	50:27:0020229:1381	адрес отсутствует
105	1.1.75	1.1.76	339°37.7`	19.56	данные отсутствуют	50:27:0020229:1381	адрес отсутствует
106	1.1.76	1.1.77	339°13.9`	12.35	данные отсутствуют	50:27:0020229:1380, 50:27:0020229:1381	адрес отсутствует
107	1.1.77	1.1.78	337°21.2`	16.62	данные отсутствуют	50:27:0020229:1380	адрес отсутствует
108	1.1.78	1.1.79	337°26.2`	10.32	данные отсутствуют	50:27:0020229:1380	адрес отсутствует
109	1.1.79	1.1.80	336°16.6`	11.91	данные отсутствуют	50:27:0020229:1380, 77:22:0020229:3599	адрес отсутствует; Московская область, г. Подольск, ул. Калинина, д.54
110	1.1.80	1.1.81	335°47.2`	21.8	данные отсутствуют	77:22:0020229:3600	Московская область, г. Подольск, ул. Калинина, д.54

Земельный участок							
вид объекта недвижимости							
Лист № 7 раздела 3.1		Всего листов раздела 3.1: 8		Всего разделов: 8		Всего листов отчёта: 39	
06.08.2025г. № КУВИ-001/2025-151571414							
Кадастровый номер:				50:27:0020229:1428			
1	2	3	4	5	6	7	8
111	1.1.81	1.1.82	329°39.1`	38.69	данные отсутствуют	50:27:0020229:1378	nikgryt@yandex.ru, Московская обл., р-н. Одинцовский, г. Одинцово, ш. Можайское, д. 105, кв. 124
112	1.1.82	1.1.83	328°39.8`	10.27	данные отсутствуют	50:27:0020229:1378, 77:22:0020229:3549	nikgryt@yandex.ru, Московская обл., р-н. Одинцовский, г. Одинцово, ш. Можайское, д. 105, кв. 124; 190000, г. Санкт-Петербург, ул. 5-я Красноармейская, д. 28, кв. 24
113	1.1.83	1.1.84	320°15.8`	20.2	данные отсутствуют	77:22:0020229:3549	190000, г. Санкт-Петербург, ул. 5-я Красноармейская, д. 28, кв. 24
114	1.1.84	1.1.85	320°14.6`	19.65	данные отсутствуют	50:27:0020229:1376	nikgryt@yandex.ru, Московская обл., р-н. Одинцовский, г. Одинцово, ш. Можайское, д. 105, кв. 124
115	1.1.84	1.1.84			данные отсутствуют	77:22:0020229:3548	190000, г. Санкт-Петербург, ул. 5-я Красноармейская, д. 28, кв. 24
116	1.1.85	1.1.86	320°17.1`	10.52	данные отсутствуют	50:27:0020229:1376	nikgryt@yandex.ru, Московская обл., р-н. Одинцовский, г. Одинцово, ш. Можайское, д. 105, кв. 124
117	1.1.86	1.1.87	320°14.6`	30.18	данные отсутствуют	77:22:0020229:3537	г. Москва, г. Троицк, п. Первомайское военный городок, ул. Морская, д. 10
118	1.1.87	1.1.88	320°14.5`	12.7	данные отсутствуют	50:27:0020229:1374	nikgryt@yandex.ru, Московская обл., р-н. Одинцовский, г. Одинцово, ш. Можайское, д. 105, кв. 124
119	1.1.87	1.1.87			данные отсутствуют	77:22:0020229:3536	fedorova.sv@mail.ru, г Москва, ул Шверника, д 11, кв 56
120	1.1.88	1.1.89	320°13.2`	17.49	данные отсутствуют	50:27:0020229:1374	nikgryt@yandex.ru, Московская обл., р-н. Одинцовский, г. Одинцово, ш. Можайское, д. 105, кв. 124
121	1.1.89	1.1.90	320°15.3`	30.19	данные отсутствуют	50:27:0020229:1373	houkmun@bk.ru, Москва г, п. Сосенское, ул. Василия Ощепкова, д.3, кв.240
122	1.1.90	1.1.91	333°23.2`	53.02	данные отсутствуют	50:27:0020229:1430(1)	Московская область, г.Троицк, пр-т Октябрьский, д.7, кв.14
123	1.1.91	1.1.92	140°15.9`	35.21	данные отсутствуют	50:27:0020229:1430(1)	Московская область, г.Троицк, пр-т Октябрьский, д.7, кв.14

Земельный участок							
вид объекта недвижимости							
Лист № 8 раздела 3.1		Всего листов раздела 3.1: 8		Всего разделов: 8		Всего листов отчёта: 39	
06.08.2025г. № КУВИ-001/2025-151571414							
Кадастровый номер:				50:27:0020229:1428			
1	2	3	4	5	6	7	8
124	1.1.91	1.1.91			данные отсутствуют	77:22:0020229:2290, 77:22:0020229:2323	г. Москва, проезд Востряковский, дом 17, корп. 2, кв. 59; г. Москва, ул. Булатниковская, д. 4, к. 1, кв. 47
125	1.1.92	1.1.93	43°58.1`	33.76	данные отсутствуют	77:22:0020229:2291	127486, г. Москва, ул. Дегуниная, д. 15, кв. 93
126	1.1.93	1.1.94	43°57.4`	33.77	данные отсутствуют	77:22:0020229:2327	mishinw@mail.ru, г. Москва, ул. Вавилова, д. 81, корп. 1, кв. 7
127	1.1.94	1.1.95	43°51.0`	3.52	данные отсутствуют	50:27:0020229:1418, 77:22:0020229:2327	адрес отсутствует; mishinw@mail.ru, г. Москва, ул. Вавилова, д. 81, корп. 1, кв. 7
128	1.1.95	1.1.96	43°52.6`	1.8	данные отсутствуют	50:27:0020229:1418, 77:22:0020229:2327	адрес отсутствует; mishinw@mail.ru, г. Москва, ул. Вавилова, д. 81, корп. 1, кв. 7
129	1.1.96	1.1.97	30°2.0`	49.15	данные отсутствуют	50:27:0020229:1418	адрес отсутствует
130	1.1.97	1.1.98	30°6.8`	1.16	данные отсутствуют	50:27:0020229:1418, 77:22:0020229:3555	адрес отсутствует
131	1.1.98	1.1.99	30°2.5`	52.57	данные отсутствуют	данные отсутствуют	данные отсутствуют
132	1.1.99	1.1.100	29°40.8`	34.15	данные отсутствуют	77:22:0020229:3676	г. Москва, п. Щаповское, пер. 3-й Дунайский, дом 22
133	1.1.99	1.1.99			данные отсутствуют	77:22:0020229:3554, 77:22:0020229:3677	bt_rabota@mail.ru, Чеченская Респ., гор. Грозный, ул. Киевская, д. 9, корп. Б, кв. 5; г. Москва, п. Щаповское, пер. 3-й Дунайский, дом 22
134	1.1.100	1.1.1	29°43.0`	43.43	данные отсутствуют	данные отсутствуют	данные отсутствуют
135	1.1.100	1.1.100			данные отсутствуют	77:22:0020229:3580	rawel.bol@rambler.ru, Омская обл., р-н Таврический, р. пос. Таврическое, Садовая ул. дом 26

Отчёт об объекте недвижимости  
Описание местоположения земельного участка

Земельный участок			
вид объекта недвижимости			
Лист № 1 раздела 3.2	Всего листов раздела 3.2: 4	Всего разделов: 8	Всего листов отчёта: 39
06.08.2025г. № КУВИ-001/2025-151571414			
Кадастровый номер:		50:27:0020229:1428	

Сведения о характерных точках границы земельного участка				
Система координат ПМСК Москвы				
Номер точки	Координаты, м		Описание закрепления на местности	Средняя квадратичная погрешность определения координат характерных точек границ земельного участка, м
	X	Y		
1	2	3	4	5
1	-26869.8	-7663.28	-	7.5
2	-26779.81	-7611.97	-	7.5
3	-26772.29	-7616.04	-	7.5
4	-26780.26	-7595.8	-	7.5
5	-26792.33	-7565.08	-	7.5
6	-26804.41	-7534.37	-	7.5
7	-26816.49	-7503.67	-	7.5
8	-26828.56	-7472.96	-	7.5
9	-26840.64	-7442.25	-	7.5
10	-26801.09	-7426.69	-	7.5
11	-26761.78	-7411.24	-	7.5
12	-26751.08	-7407.03	-	7.5
13	-26716.89	-7393.58	-	7.5
14	-26672.67	-7376.2	-	7.5
15	-26678.16	-7362.23	-	7.5
16	-26711.94	-7375.52	-	7.5
17	-26745.45	-7388.69	-	7.5
18	-26778.95	-7401.87	-	7.5
19	-26812.44	-7415.04	-	7.5
20	-26848.46	-7429.21	-	7.5
21	-26864.01	-7389.65	-	7.5
22	-26879.38	-7350.58	-	7.5

## Земельный участок

вид объекта недвижимости

Лист № 2 раздела 3.2

Всего листов раздела 3.2: 4

Всего разделов: 8

Всего листов отчёта: 39

06.08.2025г. № КУВИ-001/2025-151571414

Кадастровый номер:

50:27:0020229:1428

1	2	3	4	5
23	-26843.38	-7336.41	-	7.5
24	-26809.87	-7323.25	-	7.5
25	-26776.37	-7310.07	-	7.5
26	-26742.86	-7296.89	-	7.5
27	-26709.08	-7283.61	-	7.5
28	-26713.29	-7272.91	-	7.5
29	-26747.07	-7286.19	-	7.5
30	-26780.58	-7299.37	-	7.5
31	-26814.08	-7312.54	-	7.5
32	-26842	-7323.51	-	7.5
33	-26869.92	-7334.5	-	7.5
34	-26895.22	-7344.44	-	7.5
35	-26875.64	-7394.23	-	7.5
36	-26860.09	-7433.78	-	7.5
37	-26842.52	-7478.44	-	7.5
38	-26830.45	-7509.15	-	7.5
39	-26793.67	-7602.66	-	7.5
40	-26933.47	-7682.34	-	7.5
41	-26960.72	-7697.87	-	7.5
42	-26995.27	-7717.58	-	7.5
43	-26996.2	-7718.12	-	7.5
44	-27033.58	-7739.44	-	7.5
45	-27039.15	-7744.81	-	7.5
46	-27041.69	-7747.27	-	7.5
47	-27066.08	-7770.78	-	7.5
48	-27090.29	-7794.13	-	7.5
49	-27113.5	-7774.83	-	7.5
50	-27136.7	-7755.54	-	7.5
51	-27159.91	-7736.24	-	7.5

## Земельный участок

вид объекта недвижимости

Лист № 3 раздела 3.2

Всего листов раздела 3.2: 4

Всего разделов: 8

Всего листов отчёта: 39

06.08.2025г. № КУВИ-001/2025-151571414

Кадастровый номер:

50:27:0020229:1428

1	2	3	4	5
52	-27183.11	-7716.93	-	7.5
53	-27200.3	-7702.63	-	7.5
54	-27207.16	-7698.46	-	7.5
55	-27230.23	-7684.42	-	7.5
56	-27239.12	-7679.02	-	7.5
57	-27253.94	-7672.35	-	7.5
58	-27271.33	-7664.53	-	7.5
59	-27276.37	-7662.41	-	7.5
60	-27292.83	-7655.56	-	7.5
61	-27302.27	-7651.62	-	7.5
62	-27312.79	-7647.68	-	7.5
63	-27330.94	-7640.95	-	7.5
64	-27349.73	-7634.39	-	7.5
65	-27366.68	-7628.54	-	7.5
66	-27386.81	-7621.59	-	7.5
67	-27400.96	-7616.71	-	7.5
68	-27423.91	-7608.79	-	7.5
69	-27441.15	-7602.84	-	7.5
70	-27460.99	-7596	-	7.5
71	-27464.92	-7607.39	-	7.5
72	-27427.82	-7620.18	-	7.5
73	-27390.73	-7632.97	-	7.5
74	-27353.62	-7645.8	-	7.5
75	-27335.06	-7652.27	-	7.5
76	-27316.72	-7659.08	-	7.5
77	-27305.17	-7663.46	-	7.5
78	-27289.83	-7669.86	-	7.5
79	-27280.3	-7673.82	-	7.5
80	-27269.4	-7678.61	-	7.5

## Земельный участок

вид объекта недвижимости

Лист № 4 раздела 3.2

Всего листов раздела 3.2: 4

Всего разделов: 8

Всего листов отчёта: 39

06.08.2025г. № КУВИ-001/2025-151571414

Кадастровый номер:

50:27:0020229:1428

1	2	3	4	5
81	-27249.52	-7687.55	-	7.5
82	-27216.13	-7707.1	-	7.5
83	-27207.36	-7712.44	-	7.5
84	-27191.83	-7725.35	-	7.5
85	-27176.72	-7737.92	-	7.5
86	-27168.63	-7744.64	-	7.5
87	-27145.43	-7763.94	-	7.5
88	-27135.67	-7772.06	-	7.5
89	-27122.23	-7783.25	-	7.5
90	-27099.02	-7802.55	-	7.5
91	-27051.62	-7826.3	-	7.5
92	-27078.7	-7803.79	-	7.5
93	-27054.4	-7780.35	-	7.5
94	-27030.09	-7756.91	-	7.5
95	-27027.55	-7754.47	-	7.5
96	-27026.25	-7753.22	-	7.5
97	-26983.7	-7728.62	-	7.5
98	-26982.7	-7728.04	-	7.5
99	-26937.19	-7701.72	-	7.5
100	-26907.52	-7684.81	-	7.5
1	-26869.8	-7663.28	-	7.5

Отчёт об объекте недвижимости  
Сведения о частях земельного участка

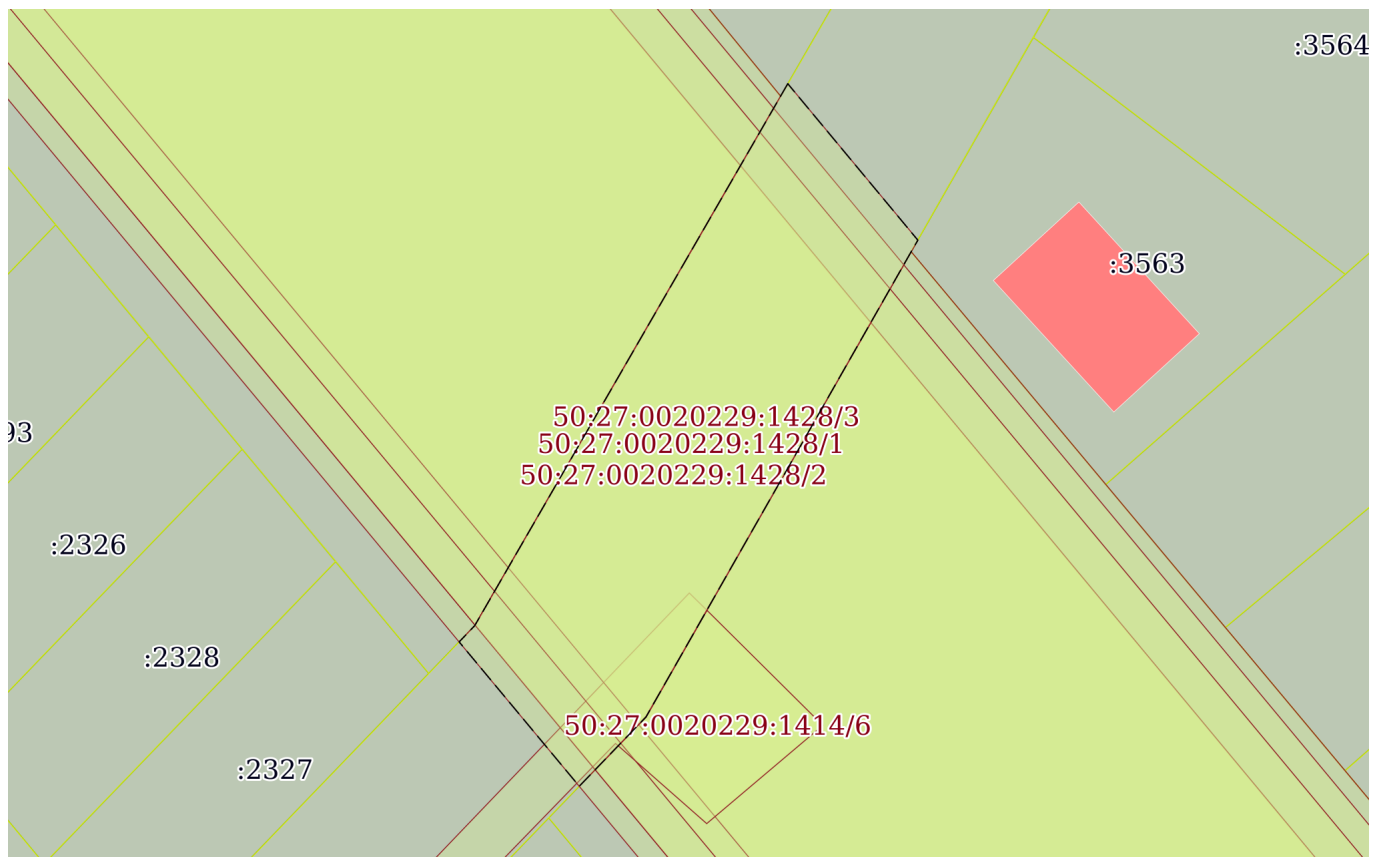
Земельный участок			
вид объекта недвижимости			

Лист № 1 раздела 4	Всего листов раздела 4: 7	Всего разделов: 8	Всего листов отчёта: 39
--------------------	---------------------------	-------------------	-------------------------

06.08.2025г. № КУВИ-001/2025-151571414

Кадастровый номер: 50:27:0020229:1428

План (чертеж, схема) части земельного участка      Учетный номер части: 50:27:0020229:1428/1



Масштаб 1:600      Условные обозначения:

Земельный участок

вид объекта недвижимости

Лист № 2 раздела 4

Всего листов раздела 4: 7

Всего разделов: 8

Всего листов отчёта: 39

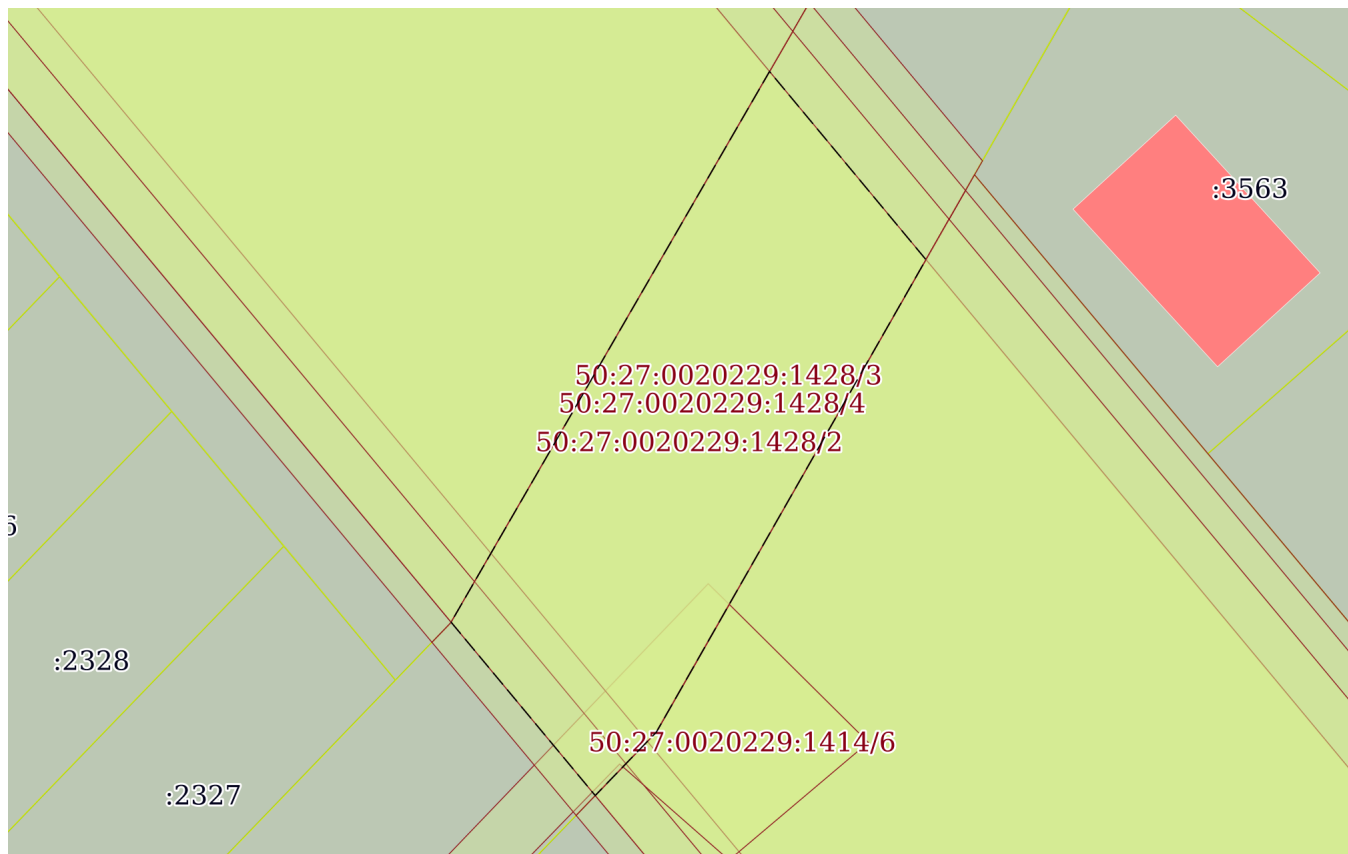
06.08.2025г. № КУВИ-001/2025-151571414

Кадастровый номер:

50:27:0020229:1428

План (чертеж, схема) части земельного участка

Учетный номер части: 50:27:0020229:1428/2



Масштаб 1:500

Условные обозначения:

Земельный участок

вид объекта недвижимости

Лист № 3 раздела 4

Всего листов раздела 4: 7

Всего разделов: 8

Всего листов отчёта: 39

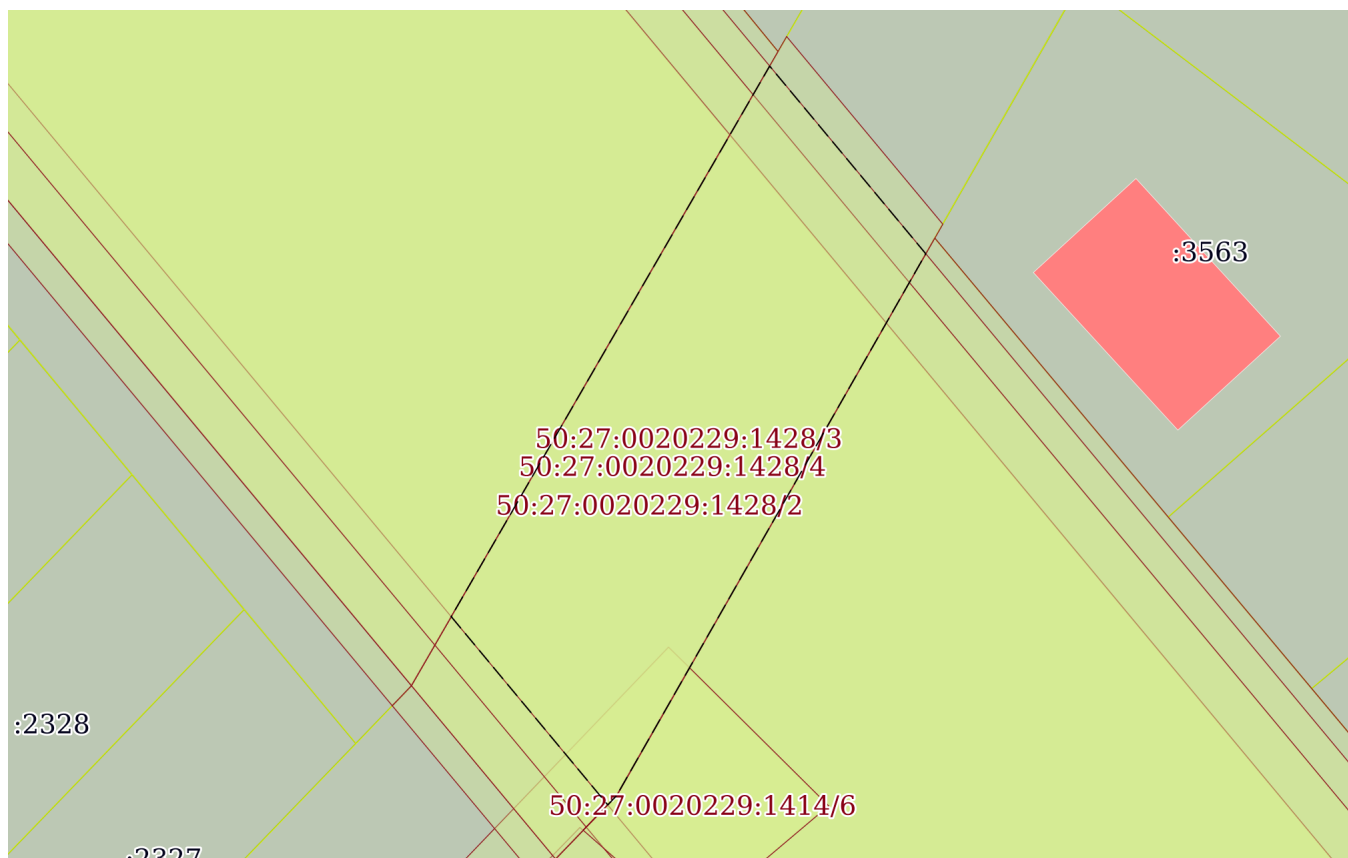
06.08.2025г. № КУВИ-001/2025-151571414

Кадастровый номер:

50:27:0020229:1428

План (чертеж, схема) части земельного участка

Учетный номер части: 50:27:0020229:1428/3



Масштаб 1:500

Условные обозначения:

Земельный участок

вид объекта недвижимости

Лист № 4 раздела 4

Всего листов раздела 4: 7

Всего разделов: 8

Всего листов отчёта: 39

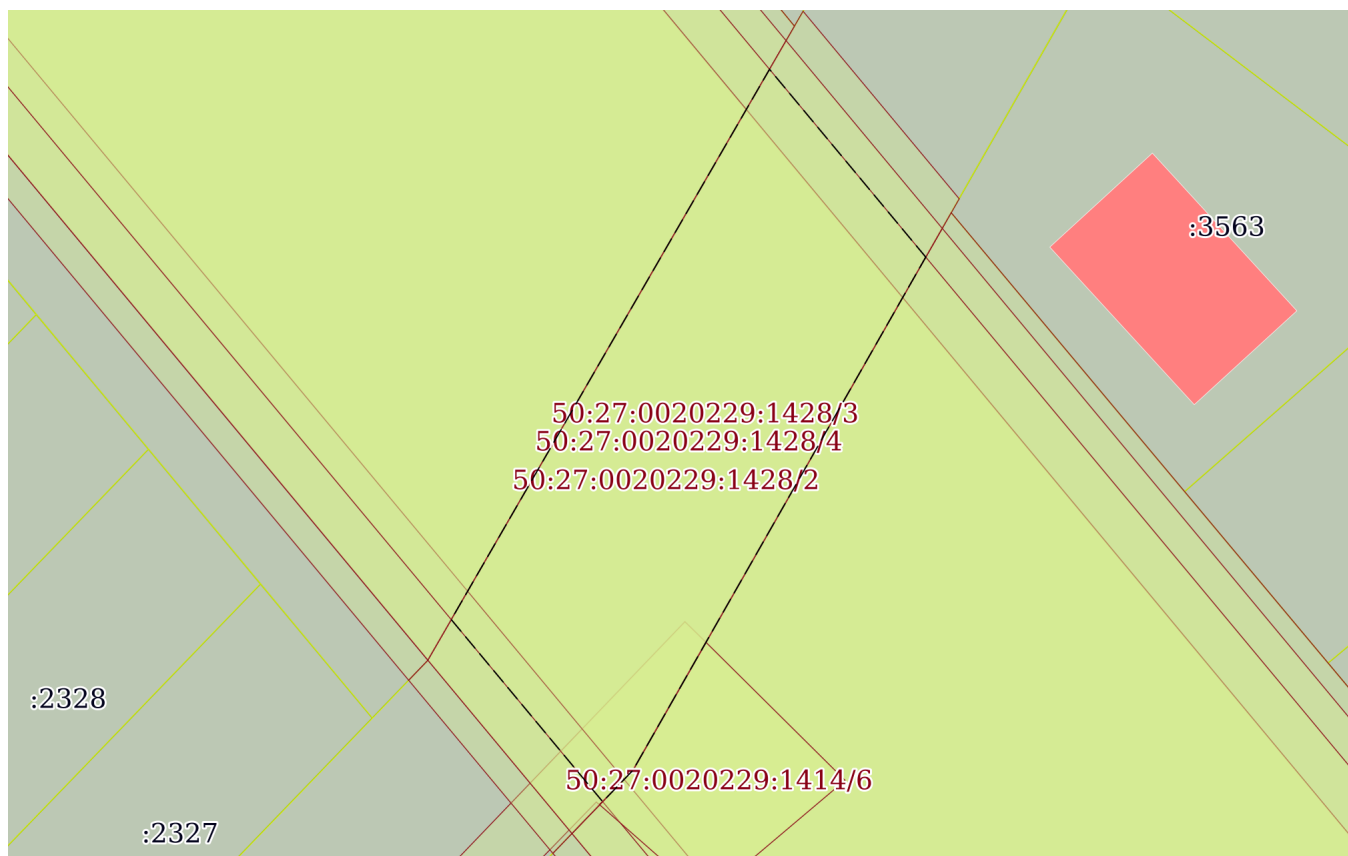
06.08.2025г. № КУВИ-001/2025-151571414

Кадастровый номер:

50:27:0020229:1428

План (чертеж, схема) части земельного участка

Учетный номер части: 50:27:0020229:1428/4



Масштаб 1:500

Условные обозначения:

Земельный участок

вид объекта недвижимости

Лист № 5 раздела 4

Всего листов раздела 4: 7

Всего разделов: 8

Всего листов отчёта: 39

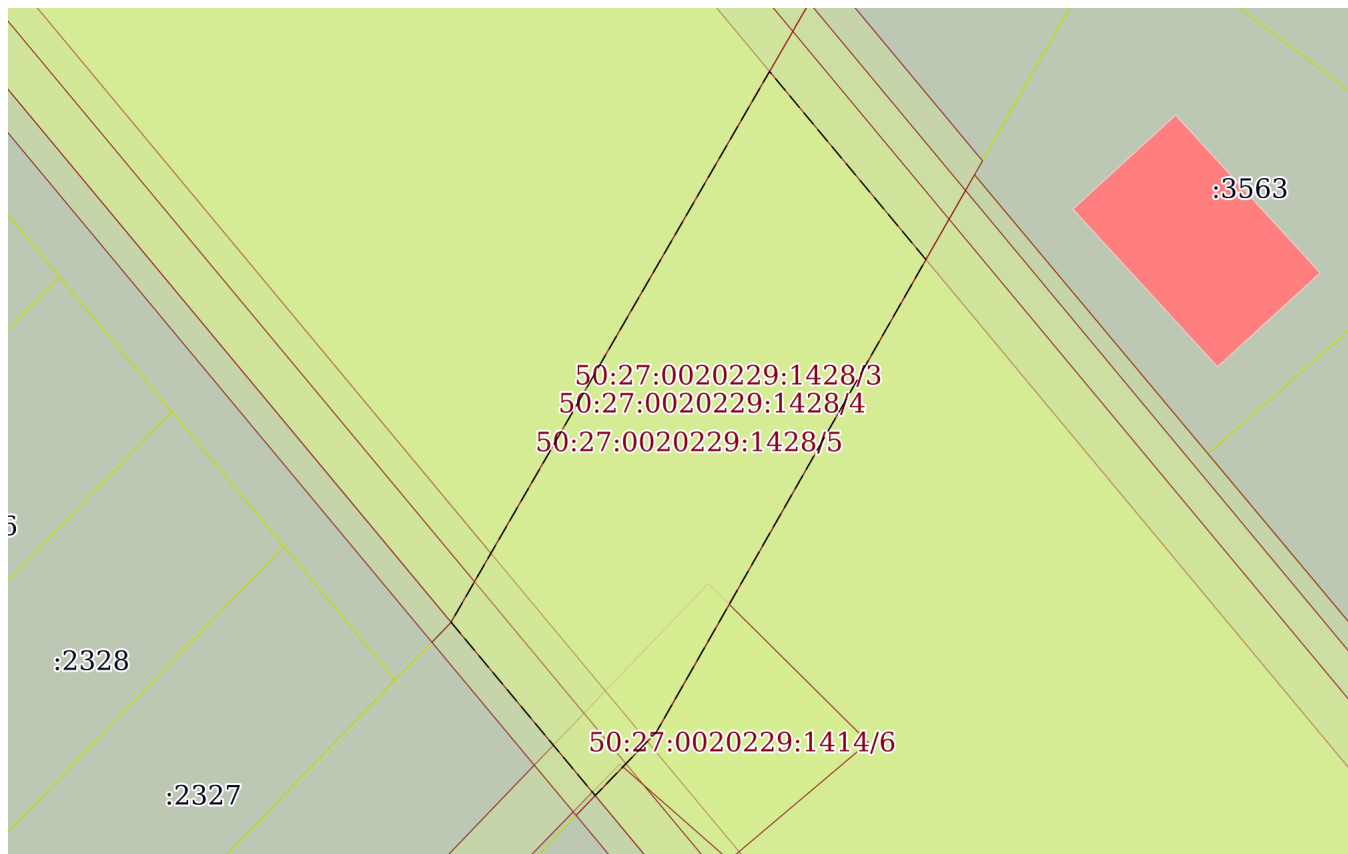
06.08.2025г. № КУВИ-001/2025-151571414

Кадастровый номер:

50:27:0020229:1428

План (чертеж, схема) части земельного участка

Учетный номер части: 50:27:0020229:1428/5



Масштаб 1:500

Условные обозначения:

Земельный участок

вид объекта недвижимости

Лист № 6 раздела 4

Всего листов раздела 4: 7

Всего разделов: 8

Всего листов отчёта: 39


06.08.2025г. № КУВИ-001/2025-151571414

Кадастровый номер:

50:27:0020229:1428

План (чертеж, схема) части земельного участка

Учетный номер части: 50:27:0020229:1428/6



Масштаб 1:200

Условные обозначения:

Земельный участок

вид объекта недвижимости

Лист № 7 раздела 4

Всего листов раздела 4: 7

Всего разделов: 8

Всего листов отчёта: 39

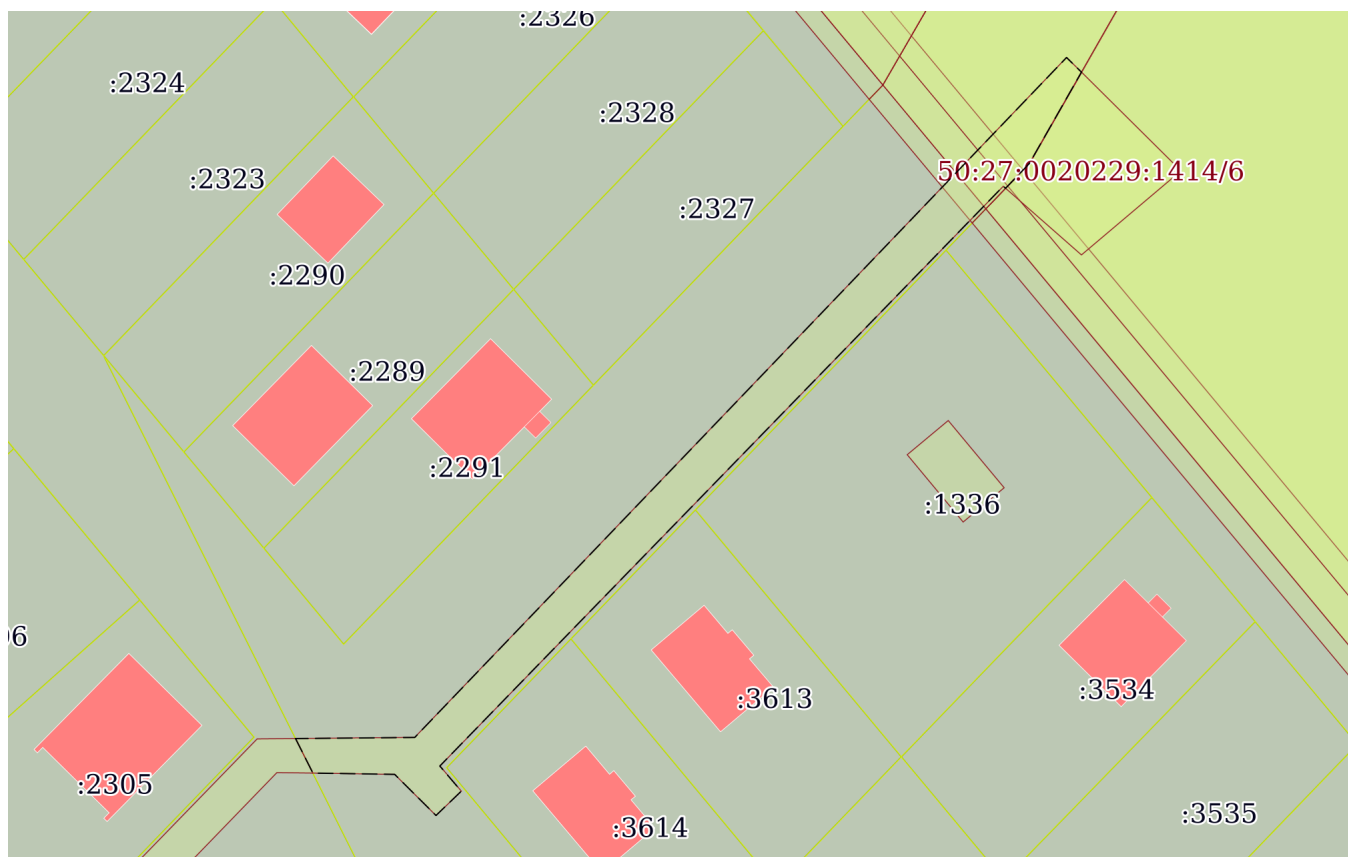
06.08.2025г. № КУВИ-001/2025-151571414

Кадастровый номер:

50:27:0020229:1428

План (чертеж, схема) части земельного участка

Учетный номер части: 50:27:0020229:1428/7



Масштаб 1:700

Условные обозначения:

Отчёт об объекте недвижимости  
Сведения о частях земельного участка

Земельный участок			
вид объекта недвижимости			
Лист № 1 раздела 4.1	Всего листов раздела 4.1: 6	Всего разделов: 8	Всего листов отчёта: 39
06.08.2025г. № КУВИ-001/2025-151571414			
Кадастровый номер:		50:27:0020229:1428	

Учетный номер части	Площадь, м2	Содержание ограничения в использовании или ограничения права на объект недвижимости или обременения объекта недвижимости
1	2	3
50:27:0020229:1428/1	801	вид ограничения (обременения): ограничения прав на земельный участок, предусмотренные статьей 56 Земельного кодекса Российской Федерации; Срок действия: не установлен; реквизиты документа-основания: постановление Главы Подольского муниципального района от 30.12.2008 № 3436; Содержание ограничения (обременения): Охранная зона ЛЭП
50:27:0020229:1428/2	657	вид ограничения (обременения): ограничения прав на земельный участок, предусмотренные статьей 56 Земельного кодекса Российской Федерации; Срок действия: не установлен; реквизиты документа-основания: постановление "О порядке установления охранных зон объектов электросетевого хозяйства и особых условий использования земельных участков, расположенных в границах таких зон" от 24.02.2009 № 160 выдан: Правительство Российской Федерации; Содержание ограничения (обременения): Ограничение использования объектов недвижимости в границах зоны предусмотрено Постановлением Правительства РФ № 160 от 24.02.2009г., п.п 10, 11: п.10. В пределах охранных зон без письменного решения о согласовании сетевых организаций юридическим и физическим лицам запрещаются: а) строительство, капитальный ремонт, реконструкция или снос зданий и сооружений; б) горные, взрывные, мелиоративные работы, в том числе связанные с временным затоплением земель; в) посадка и вырубка деревьев и кустарников; г) дноуглубительные, землечерпальные и погрузочно-разгрузочные работы, добыча рыбы, других водных животных и растений придонными орудиями лова, устройство водопоев, колка и заготовка льда (в охранных зонах подводных кабельных линий электропередачи); д) проход судов, у которых расстояние по вертикали от верхнего крайнего габарита с грузом или без груза до нижней точки провеса проводов переходов воздушных линий электропередачи через водоемы менее минимально допустимого расстояния, в том числе с учетом максимального уровня подъема воды при паводке; е) проезд машин и механизмов, имеющих общую высоту с грузом или без груза от поверхности дороги более 4,5 метра (в охранных зонах воздушных линий электропередачи); ж) земляные работы на глубине более 0,3 метра (на вспахиваемых землях на глубине более 0,45 метра), а также планировка грунта (в охранных зонах подземных кабельных линий электропередачи); з) полив сельскохозяйственных культур в случае, если высота струи воды может составить свыше 3 метров (в охранных зонах воздушных линий электропередачи); и) полевые сельскохозяйственные работы с применением сельскохозяйственных машин и оборудования высотой более 4 метров (в охранных зонах воздушных линий электропередачи) или полевые сельскохозяйственные работы, связанные с вспашкой земли (в охранных зонах кабельных линий электропередачи). п.11. В охранных зонах, установленных для объектов электросетевого хозяйства

Земельный участок			
вид объекта недвижимости			
Лист № 2 раздела 4.1	Всего листов раздела 4.1: 6	Всего разделов: 8	Всего листов отчёта: 39
06.08.2025г. № КУВИ-001/2025-151571414			
Кадастровый номер:		50:27:0020229:1428	
		<p>напряжением до 1000 вольт, помимо действий, предусмотренных пунктом 10 настоящих Правил, без письменного решения о согласовании сетевых организаций запрещается: а) размещать детские и спортивные площадки, стадионы, рынки, торговые точки, полевые станы, загоны для скота, гаражи и стоянки всех видов машин и механизмов (в охранных зонах воздушных линий электропередачи); б) складировать или размещать хранилища любых, в том числе горюче-смазочных, материалов; в) устраивать причалы для стоянки судов, барж и плавучих кранов, бросать якоря с судов и осуществлять их проход с отданными якорями, цепями, лотами, волокушами и тралами (в охранных зонах подводных кабельных линий электропередачи).;</p> <p>Реестровый номер границы: 50.00.2.43</p>	
50:27:0020229:1428/3	660	<p>вид ограничения (обременения): ограничения прав на земельный участок, предусмотренные статьей 56 Земельного кодекса Российской Федерации; Срок действия: не установлен; реквизиты документа-основания: постановление "О порядке установления охранных зон объектов электросетевого хозяйства и особых условий использования земельных участков, расположенных в границах таких зон" от 24.02.2009 № 160 выдан: Правительство Российской Федерации; Содержание ограничения (обременения): Ограничение использования объектов недвижимости в границах зоны предусмотрено Постановлением Правительства РФ № 160 от 24.02.2009г., п.п 10, 11: п.10. В пределах охранных зон без письменного решения о согласовании сетевых организаций юридическим и физическим лицам запрещаются: а) строительство, капитальный ремонт, реконструкция или снос зданий и сооружений; б) горные, взрывные, мелиоративные работы, в том числе связанные с временным затоплением земель; в) посадка и вырубка деревьев и кустарников; г) дноуглубительные, землечерпальные и погрузочно-разгрузочные работы, добыча рыбы, других водных животных и растений придонными орудиями лова, устройство водопоев, колка и заготовка льда (в охранных зонах подводных кабельных линий электропередачи); д) проход судов, у которых расстояние по вертикали от верхнего крайнего габарита с грузом или без груза до нижней точки провеса проводов переходов воздушных линий электропередачи через водоемы менее минимально допустимого расстояния, в том числе с учетом максимального уровня подъема воды при паводке; е) проезд машин и механизмов, имеющих общую высоту с грузом или без груза от поверхности дороги более 4,5 метра (в охранных зонах воздушных линий электропередачи); ж) земляные работы на глубине более 0,3 метра (на вспахиваемых землях на глубине более 0,45 метра), а также планировка грунта (в охранных зонах подземных кабельных линий электропередачи); з) полив сельскохозяйственных культур в случае, если высота струи воды может составить свыше 3 метров (в охранных зонах воздушных линий электропередачи); и) полевые сельскохозяйственные работы с применением сельскохозяйственных машин и оборудования высотой более 4 метров (в охранных зонах воздушных линий электропередачи) или полевые сельскохозяйственные работы, связанные с вспашкой земли (в охранных зонах кабельных линий электропередачи). п.11. В охранных зонах, установленных для объектов электросетевого хозяйства напряжением до 1000 вольт, помимо действий, предусмотренных пунктом 10 настоящих Правил, без письменного решения о согласовании сетевых организаций запрещается: а) размещать детские и спортивные площадки, стадионы, рынки, торговые</p>	

Земельный участок			
вид объекта недвижимости			
Лист № 3 раздела 4.1	Всего листов раздела 4.1: 6	Всего разделов: 8	Всего листов отчёта: 39
06.08.2025г. № КУВИ-001/2025-151571414			
Кадастровый номер:		50:27:0020229:1428	
		<p>точки, полевые станы, загоны для скота, гаражи и стоянки всех видов машин и механизмов (в охранных зонах воздушных линий электропередачи); б) складировать или размещать хранилища любых, в том числе горюче-смазочных, материалов; в) устраивать причалы для стоянки судов, барж и плавучих кранов, бросать якоря с судов и осуществлять их проход с отданными якорями, цепями, лотами, волокушами и тралами (в охранных зонах подводных кабельных линий электропередачи).; Реестровый номер границы: 50.00.2.39</p>	
50:27:0020229:1428/4	659	<p>вид ограничения (обременения): ограничения прав на земельный участок, предусмотренные статьей 56 Земельного кодекса Российской Федерации; Срок действия: не установлен; реквизиты документа-основания: постановление Правительства Российской Федерации от 24.02.2009 № 160 выдан: Правительство Российской Федерации; Содержание ограничения (обременения): Постановление Правительства РФ от 24 февраля 2009 г. № 160 "О порядке установления охранных зон объектов электросетевого хозяйства и особых условий использования земельных участков, расположенных в границах таких зон". Ширина охранной зоны 110 кВ – 20 м по обе стороны линии электропередачи от крайних проводов. 8. В охранных зонах запрещается осуществлять любые действия, которые могут нарушить безопасную работу объектов электросетевого хозяйства, в том числе привести к их повреждению или уничтожению, и (или) повлечь причинение вреда жизни, здоровью граждан и имуществу физических или юридических лиц, а также повлечь нанесение экологического ущерба и возникновение пожаров, в том числе: а) набрасывать на провода и опоры воздушных линий электропередачи посторонние предметы, а также подниматься на опоры воздушных линий электропередачи; б) проводить работы, угрожающие повреждению объектов электросетевого хозяйства, размещать объекты и предметы, которые могут препятствовать доступу обслуживающего персонала и техники к объектам электроэнергетики, без сохранения и (или) создания, в том числе в соответствии с требованиями нормативно-технических документов, необходимых для такого доступа проходов и подъездов в целях обеспечения эксплуатации оборудования, зданий и сооружений объектов электроэнергетики, проведения работ по ликвидации аварий и устранению их последствий на всем протяжении границы объекта электроэнергетики; в) находиться в пределах огороженной территории и помещениях распределительных устройств и подстанций, открывать двери и люки распределительных устройств и подстанций, производить переключения и подключения в электрических сетях (указанное требование не распространяется на работников, занятых выполнением разрешенных в установленном порядке работ), разводить огонь в пределах охранных зон вводных и распределительных устройств, подстанций, воздушных линий электропередачи, а также в охранных зонах кабельных линий электропередачи; г) размещать свалки; д) производить работы ударными механизмами, сбрасывать тяжести массой свыше 5 тонн, производить сброс и слив едких и коррозионных веществ и горюче-смазочных материалов (в охранных зонах подземных кабельных линий электропередачи); е) убирать, уничтожать, перемещать, засыпать и повреждать предупреждающие и информационные знаки (либо предупреждающие и информационные надписи, нанесенные на объекты электроэнергетики); ж) производить переключения и подключения в электрических сетях (указанное требование не распространяется на работников,</p>	

## Земельный участок

вид объекта недвижимости

Лист № 4 раздела 4.1

Всего листов раздела 4.1: 6

Всего разделов: 8

Всего листов отчёта: 39

06.08.2025г. № КУВИ-001/2025-151571414

Кадастровый номер:

50:27:0020229:1428

занятых выполнением разрешенных в установленном порядке работ); з) осуществлять использование земельных участков в качестве испытательных полигонов, мест уничтожения вооружения и захоронения отходов, возникающих в связи с использованием, производством, ремонтом или уничтожением вооружений или боеприпасов. 9. В охранных зонах, установленных для объектов электросетевого хозяйства напряжением свыше 1000 вольт, помимо действий, предусмотренных пунктом 8 настоящих Правил, запрещается: а) складировать или размещать хранилища любых, в том числе горюче-смазочных, материалов; б) размещать детские и спортивные площадки, стадионы, рынки, торговые точки, полевые станы, загоны для скота, гаражи и стоянки всех видов машин и механизмов, проводить любые мероприятия, связанные с большим скоплением людей, не занятых выполнением разрешенных в установленном порядке работ (в охранных зонах воздушных линий электропередачи); в) использовать (запускать) любые летательные аппараты, в том числе воздушных змеев, спортивные модели летательных аппаратов (в охранных зонах воздушных линий электропередачи); г) бросать якоря с судов и осуществлять их проход с отданными якорями, цепями, лотами, волокушами и тралами (в охранных зонах подводных кабельных линий электропередачи); д) осуществлять проход судов с поднятыми стрелами кранов и других механизмов (в охранных зонах воздушных линий электропередачи); е) осуществлять остановку транспортных средств на автомобильных дорогах в местах пересечения с воздушными линиями электропередачи с проектным номинальным классом напряжения 330 кВ и выше (исключительно в охранных зонах воздушных линий электропередачи); ж) устанавливать рекламные конструкции. 11. В пределах охранной зоны без соблюдения условий осуществления соответствующих видов деятельности, предусмотренных решением о согласовании такой охранной зоны, юридическим и физическим лицам запрещаются: а) горные, взрывные, мелиоративные работы, в том числе связанные с временным затоплением земель; б) дноуглубительные, землечерпальные и погрузочно-разгрузочные работы, добыча рыбы, других водных животных и растений придонными орудиями лова, устройство водопоев, колка и заготовка льда (в охранных зонах подводных кабельных линий электропередачи); в) проход судов, у которых расстояние по вертикали от верхнего крайнего габарита с грузом или без груза до нижней точки провеса проводов переходов воздушных линий электропередачи через водоемы менее минимально допустимого расстояния, в том числе с учетом максимального уровня подъема воды при паводке; г) проезд машин и механизмов, имеющих общую высоту с грузом или без груза от поверхности дороги более 4,5 метра (в охранных зонах воздушных линий электропередачи); д) земляные работы на глубине более 0,3 метра (на вспахиваемых землях на глубине более 0,45 метра), а также планировка грунта (в охранных зонах подземных кабельных линий электропередачи); е) полив сельскохозяйственных культур в случае, если высота струи воды может составить свыше 3 метров (в охранных зонах воздушных линий электропередачи); ж) полевые сельскохозяйственные работы с применением сельскохозяйственных машин и оборудования высотой более 4 метров (в охранных зонах воздушных линий электропередачи) или полевые сельскохозяйственные работы, связанные с вспашкой земли (в охранных зонах кабельных линий электропередачи); з) посадка и вырубка деревьев и кустарников.; Реестровый номер границы:

Земельный участок			
вид объекта недвижимости			

Лист № 5 раздела 4.1	Всего листов раздела 4.1: 6	Всего разделов: 8	Всего листов отчёта: 39
----------------------	-----------------------------	-------------------	-------------------------

06.08.2025г. № КУВИ-001/2025-151571414

Кадастровый номер: 50:27:0020229:1428

		77:00-6.117; Вид объекта реестра границ: Зона с особыми условиями использования территории; Вид зоны по документу: Охранная зона КВЛ 110 кВ "Лесная-Щапово"; Тип зоны: Охранная зона инженерных коммуникаций
50:27:0020229:1428/5	657	вид ограничения (обременения): ограничения прав на земельный участок, предусмотренные статьей 56 Земельного кодекса Российской Федерации; Срок действия: не установлен; реквизиты документа-основания: постановление "О порядке установления охранных зон объектов электросетевого хозяйства и особых условий использования земельных участков, расположенных в границах таких зон" от 24.02.2009 № 160 выдан: Правительство Российской Федерации; карта (план) объекта землеустройства от 13.02.2012 № б/н выдан: ООО "Содружество"; Содержание ограничения (обременения): Ограничение использования объектов недвижимости в границах зоны предусмотрено Постановлением Правительства РФ № 160 от 24.02.2009г., п.п 10, 11: п.10. В пределах охранных зон без письменного решения о согласовании сетевых организаций юридическим и физическим лицам запрещаются: а) строительство, капитальный ремонт, реконструкция или снос зданий и сооружений; б) горные, взрывные, мелиоративные работы, в том числе связанные с временным затоплением земель; в) посадка и вырубка деревьев и кустарников; г) дноуглубительные, землечерпальные и погрузочно-разгрузочные работы, добыча рыбы, других водных животных и растений придонными орудиями лова, устройство водопоев, колка и заготовка льда (в охранных зонах подводных кабельных линий электропередачи); д) проход судов, у которых расстояние по вертикали от верхнего крайнего габарита с грузом или без груза до нижней точки провеса проводов переходов воздушных линий электропередачи через водоемы менее минимально допустимого расстояния, в том числе с учетом максимального уровня подъема воды при паводке; е) проезд машин и механизмов, имеющих общую высоту с грузом или без груза от поверхности дороги более 4,5 метра (в охранных зонах воздушных линий электропередачи); ж) земляные работы на глубине более 0,3 метра (на вспахиваемых землях на глубине более 0,45 метра), а также планировка грунта (в охранных зонах подземных кабельных линий электропередачи); з) полив сельскохозяйственных культур в случае, если высота струи воды может составить свыше 3 метров (в охранных зонах воздушных линий электропередачи); и) полевые сельскохозяйственные работы с применением сельскохозяйственных машин и оборудования высотой более 4 метров (в охранных зонах воздушных линий электропередачи) или полевые сельскохозяйственные работы, связанные с вспашкой земли (в охранных зонах кабельных линий электропередачи). п.11. В охранных зонах, установленных для объектов электросетевого хозяйства напряжением до 1000 вольт, помимо действий, предусмотренных пунктом 10 настоящих Правил, без письменного решения о согласовании сетевых организаций запрещается: а) размещать детские и спортивные площадки, стадионы, рынки, торговые точки, полевые станы, загоны для скота, гаражи и стоянки всех видов машин и механизмов (в охранных зонах воздушных линий электропередачи); б) складировать или размещать хранилища любых, в том числе горюче-смазочных, материалов; в) устраивать причалы для стоянки судов, барж и плавучих кранов, бросать якоря с судов и осуществлять их проход с отданными якорями, цепями, лотами, волокушами и тралами (в охранных зонах подводных кабельных линий электропередачи).; Реестровый номер границы:

Земельный участок			
вид объекта недвижимости			
Лист № 6 раздела 4.1	Всего листов раздела 4.1: 6	Всего разделов: 8	Всего листов отчёта: 39
06.08.2025г. № КУВИ-001/2025-151571414			
Кадастровый номер:		50:27:0020229:1428	
		77:00-6.37; Вид объекта реестра границ: Зона с особыми условиями использования территории; Вид зоны по документу: Охранная зона ЛЭП 110 кВ "Лебедево-Щапово"; Тип зоны: Охранная зона инженерных коммуникаций	
50:27:0020229:1428/6	0	вид ограничения (обременения): ограничения прав на земельный участок, предусмотренные статьей 56 Земельного кодекса Российской Федерации; Срок действия: не установлен; реквизиты документа-основания: распоряжение от 18.06.2024 № 91754 выдан: Департамент городского имущества города Москвы; Содержание ограничения (обременения): Публичный сервитут на земельный участок с кадастровым номером 50:27:0020229:1414 для размещения объекта «ВЛ-0,4кВ от РУ-0,4кВ вновь сооружаемого РТП-10/04кВ (по п.10.1.1.) до границ участка Заявителя, в т.ч. ПИР, г. Москва, пос. Щаповское, вблизи д. Шаганино, ДНП «Европейская долина-2», уч-к 351, 50:27:0020229:1400». Срок действия 10 лет. Владелец ПАО «Россети Московский регион» (почтовый адрес: 142784, г. Москва, г. Московский, 1-ый мкрн., Коммунальная зона, вл. 4, ОГРН: 1057746555811, ИНН: 5036065113); Реестровый номер границы: 77:22-6.376; Вид объекта реестра границ: Зона с особыми условиями использования территории; Вид зоны по документу: Публичный сервитут на земельный участок с кадастровым номером 50:27:0020229:1414; Тип зоны: Иная зона; Номер: 12/01/21801	
50:27:0020229:1428/7	386	вид ограничения (обременения): ограничения прав на земельный участок, предусмотренные статьей 56 Земельного кодекса Российской Федерации; Срок действия: не установлен; реквизиты документа-основания: распоряжение от 14.06.2024 № 88305 выдан: Департамент городского имущества города Москвы ; Содержание ограничения (обременения): Публичный сервитут на земельный участок с кадастровым номером 50:27:0020229:1428 для размещения объекта «ВЛ-0,4кВ от РУ-0,4кВ вновь сооружаемого РТП-10/04кВ (по п.10.1.1.) до границ участка Заявителя, в т.ч. ПИР, г. Москва, пос. Щаповское, вблизи д. Шаганино, ДНП «Европейская долина-2», уч-к 351, 50:27:0020229:1400». Срок действия 10 лет. Владелец ПАО «Россети Московский регион» (почтовый адрес: 115114, г. Москва, 2-й Павелецкий пр-д, д. 3, стр. 2, ОГРН: 1057746555811, ИНН: 5036065113); Реестровый номер границы: 77:22-6.378; Вид объекта реестра границ: Зона с особыми условиями использования территории; Вид зоны по документу: Публичный сервитут на земельный участок с кадастровым номером 50:27:0020229:1428; Тип зоны: Иная зона; Номер: 12/01/21802	

Отчёт об объекте недвижимости  
Сведения о частях земельного участка

Земельный участок			
вид объекта недвижимости			
Лист № 1 раздела 4.2	Всего листов раздела 4.2: 7	Всего разделов: 8	Всего листов отчёта: 39
06.08.2025г. № КУВИ-001/2025-151571414			
Кадастровый номер:		50:27:0020229:1428	

Сведения о характерных точках границы части (частей) земельного участка				
Учетный номер части: 50:27:0020229:1428/1				
Система координат ПМСК Москвы				
Номер точки	Координаты, м		Описание закрепления на местности	Средняя квадратичная погрешность определения координат характерных точек границ земельного участка, м
	X	Y		
1	2	3	4	5
1	-26982.7	-7728.04	-	7.5
2	-26983.7	-7728.62	-	7.5
3	-27026.25	-7753.22	-	7.5
4	-27027.55	-7754.47	-	7.5
5	-27039.15	-7744.81	-	7.5
6	-27033.58	-7739.44	-	7.5
7	-26996.2	-7718.12	-	7.5
8	-26995.27	-7717.58	-	7.5
1	-26982.7	-7728.04	-	7.5

Земельный участок
вид объекта недвижимости

Лист № 2 раздела 4.2	Всего листов раздела 4.2: 7	Всего разделов: 8	Всего листов отчёта: 39
----------------------	-----------------------------	-------------------	-------------------------

06.08.2025г. № КУВИ-001/2025-151571414

Кадастровый номер: 50:27:0020229:1428

Сведения о характерных точках границы части (частей) земельного участка

Учетный номер части: 50:27:0020229:1428/2

Система координат ПМСК Москвы

Номер точки	Координаты, м		Описание закрепления на местности	Средняя квадратичная погрешность определения координат характерных точек границ земельного участка, м
	X	Y		
1	2	3	4	5
1	-27026.2	-7753.19	-	-
2	-27037.82	-7743.53	-	-
3	-27033.58	-7739.44	-	7.5
4	-27001.89	-7721.37	-	-
5	-26989.28	-7731.85	-	-
1	-27026.2	-7753.19	-	-

## Земельный участок

вид объекта недвижимости

Лист № 3 раздела 4.2

Всего листов раздела 4.2: 7

Всего разделов: 8

Всего листов отчёта: 39

06.08.2025г. № КУВИ-001/2025-151571414

Кадастровый номер:

50:27:0020229:1428

## Сведения о характерных точках границы части (частей) земельного участка

Учетный номер части: 50:27:0020229:1428/3

Система координат ПМСК Москвы

Номер точки	Координаты, м		Описание закрепления на местности	Средняя квадратичная погрешность определения координат характерных точек границ земельного участка, м
	X	Y		
1	2	3	4	5
1	-27021.58	-7750.52	-	-
2	-27034.2	-7740.03	-	-
3	-27033.58	-7739.44	-	7.5
4	-26997.25	-7718.72	-	-
5	-26984.67	-7729.18	-	-
1	-27021.58	-7750.52	-	-

Земельный участок			
вид объекта недвижимости			

Лист № 4 раздела 4.2	Всего листов раздела 4.2: 7	Всего разделов: 8	Всего листов отчёта: 39
----------------------	-----------------------------	-------------------	-------------------------

06.08.2025г. № КУВИ-001/2025-151571414

Кадастровый номер: 50:27:0020229:1428

Сведения о характерных точках границы части (частей) земельного участка

Учетный номер части: 50:27:0020229:1428/4

Система координат

Номер точки	Координаты, м		Описание закрепления на местности	Средняя квадратичная погрешность определения координат характерных точек границ земельного участка, м
	X	Y		
1	2	3	4	5
1	-26999.18	-7719.82	-	-
2	-27033.58	-7739.44	-	-
3	-27035.69	-7741.47	-	-
4	-27023.48	-7751.62	-	-
5	-26986.59	-7730.29	-	-
6	-26999.18	-7719.82	-	-

## Земельный участок

вид объекта недвижимости

Лист № 5 раздела 4.2

Всего листов раздела 4.2: 7

Всего разделов: 8

Всего листов отчёта: 39

06.08.2025г. № КУВИ-001/2025-151571414

Кадастровый номер:

50:27:0020229:1428

## Сведения о характерных точках границы части (частей) земельного участка

Учетный номер части: 50:27:0020229:1428/5

## Система координат

Номер точки	Координаты, м		Описание закрепления на местности	Средняя квадратичная погрешность определения координат характерных точек границ земельного участка, м
	X	Y		
1	2	3	4	5
1	-27001.89	-7721.37	-	-
2	-27033.58	-7739.44	-	-
3	-27037.82	-7743.53	-	-
4	-27026.2	-7753.19	-	-
5	-26989.28	-7731.85	-	-
6	-27001.89	-7721.37	-	-

Земельный участок			
вид объекта недвижимости			

Лист № 6 раздела 4.2	Всего листов раздела 4.2: 7	Всего разделов: 8	Всего листов отчёта: 39
----------------------	-----------------------------	-------------------	-------------------------

06.08.2025г. № КУВИ-001/2025-151571414

Кадастровый номер: 50:27:0020229:1428

Сведения о характерных точках границы части (частей) земельного участка

Учетный номер части: 50:27:0020229:1428/6

Система координат

Номер точки	Координаты, м		Описание закрепления на местности	Средняя квадратичная погрешность определения координат характерных точек границ земельного участка, м
	X	Y		
1	2	3	4	5
1	-27033.58	-7739.44	-	-
2	-27035.9	-7741.67	-	-
3	-27035.89	-7741.68	-	-
4	-27033.58	-7739.45	-	-
5	-27025	-7734.56	-	-
6	-27025.01	-7734.55	-	-
7	-27033.58	-7739.44	-	-

Земельный участок			
вид объекта недвижимости			

Лист № 7 раздела 4.2	Всего листов раздела 4.2: 7	Всего разделов: 8	Всего листов отчёта: 39
----------------------	-----------------------------	-------------------	-------------------------

06.08.2025г. № КУВИ-001/2025-151571414

Кадастровый номер: 50:27:0020229:1428

Сведения о характерных точках границы части (частей) земельного участка

Учетный номер части: 50:27:0020229:1428/7

Система координат

Номер точки	Координаты, м		Описание закрепления на местности	Средняя квадратичная погрешность определения координат характерных точек границ земельного участка, м
	X	Y		
1	2	3	4	5
1	-27087.55	-7808.3	-	-
2	-27087.45	-7797.12	-	-
3	-27023.63	-7735.96	-	-
4	-27025	-7734.56	-	-
5	-27033.58	-7739.45	-	-
6	-27035.9	-7741.68	-	-
7	-27035.71	-7741.9	-	-
8	-27090.13	-7794.76	-	-
9	-27092.49	-7792.75	-	-
10	-27094.77	-7795.12	-	-
11	-27090.91	-7799	-	-
12	-27090.79	-7806.67	-	-
13	-27087.55	-7808.3	-	-