

Филиал публично-правовой компании "Роскадастр" по Алтайскому краю
полное наименование органа регистрации прав


07.04.2025г.

№ КУВИ-001/2025-83372801


На основании запроса от 04.04.2025, поступившего на рассмотрение 04.04.2025, сообщаем, что правообладателю ООО "Житница Алтай "; ИНН: 2210006348; ОГРН: 1032200954455., по состоянию на 04.04.2025 принадлежали (принадлежат) следующие объекты недвижимости:

1	1.1	Вид объекта недвижимости:		Земельный участок
		Кадастровый номер:		22:32:030001:612
		Назначение объекта недвижимости:		данные отсутствуют
		Виды разрешенного использования объекта недвижимости:		Для сельскохозяйственного производства
		Местоположение:		Российская Федерация, Алтайский край, Панкрушихинский район, с. Высокая Грива, земли реорганизованного совхоза "Русаковский"
		Площадь:		18403246 +/- 1863
	1.2	вид права, доля в праве:		Общая долевая собственность, доля в праве 1/106
		дата государственной регистрации:		30.09.2024
		номер государственной регистрации:		22:32:030001:612-22/145/2024-230
		основание государственной регистрации:		Договор купли-продажи доли в праве собственности на земельный участок сельскохозяйственного назначения, № 04-09.24, выдан 27.09.2024
		дата государственной регистрации прекращения права:		данные отсутствуют
	1.3	Ограничение права и обременение объекта недвижимости:		
		1.3.1	вид:	Аренда
			номер государственной регистрации:	22:32:030001:612-22/031/2020-162
2	2.1	Вид объекта недвижимости:		Земельный участок
		Кадастровый номер:		22:32:030001:612
		Назначение объекта недвижимости:		данные отсутствуют
		Виды разрешенного использования объекта недвижимости:		Для сельскохозяйственного производства
		Местоположение:		Российская Федерация, Алтайский край, Панкрушихинский район, с. Высокая Грива, земли реорганизованного совхоза "Русаковский"
		Площадь:		18403246 +/- 1863


	2.2	вид права, доля в праве:		Общая долевая собственность, доля в праве 1/106
		дата государственной регистрации:		11.04.2023
		номер государственной регистрации:		22:32:030001:612-22/115/2023-223
		основание государственной регистрации:		Договор купли-продажи доли в праве собственности на земельный участок сельскохозяйственного назначения, № 07-04.22, выдан 10.04.2023
	2.3	дата государственной регистрации прекращения права:		данные отсутствуют
		Ограничение права и обременение объекта недвижимости:		
		2.3.1	вид:	Аренда
			номер государственной регистрации:	22:32:030001:612-22/031/2020-162
3	3.1	Вид объекта недвижимости:		Земельный участок
		Кадастровый номер:		22:32:030001:615
		Назначение объекта недвижимости:		данные отсутствуют
		Виды разрешенного использования объекта недвижимости:		Для сельскохозяйственного производства
		Местоположение:		Российская Федерация, Алтайский край, район Панкрушихинский, с. Высокая Грива, земли реорганизованного совхоза "Русаковский"
		Площадь:		3310000 +/- 637
	3.2	вид права, доля в праве:		Собственность
		дата государственной регистрации:		02.04.2018
		номер государственной регистрации:		22:32:030001:615-22/031/2018-1
		основание государственной регистрации:		Договор купли-продажи доли в праве собственности на земельный участок сельскохозяйственного назначения, выдан 15.04.2010 Договор купли-продажи доли в праве собственности на земельный участок, выдан 24.10.2008
		дата государственной регистрации прекращения права:		данные отсутствуют
		3.3 Ограничение прав и обременение объекта недвижимости:		не зарегистрировано

полное наименование должности		ДОКУМЕНТ ПОДПИСАН	
		ЭЛЕКТРОННОЙ ПОДПИСЬЮ	инициалы, фамилия
Сертификат: 009F0BDC181A023B64597F1E2579BEFB50 Владелец: ФЕДЕРАЛЬНАЯ СЛУЖБА ГОСУДАРСТВЕННОЙ РЕГИСТРАЦИИ, КАДАСТРА И КАРТОГРАФИИ Действителен: с 02.08.2024 по 26.10.2025			


4	4.1	Вид объекта недвижимости:	Земельный участок
		Кадастровый номер:	22:32:030001:832
		Назначение объекта недвижимости:	данные отсутствуют
		Виды разрешенного использования объекта недвижимости:	Для сельскохозяйственного производства
		Местоположение:	Российская Федерация, Алтайский край, район Панкрушихинский, примерно 14 км. по направлению на юго-восток от с. Высокая Грива
		Площадь:	5190754 +/- 4476
	4.2	вид права, доля в праве:	Собственность
		дата государственной регистрации:	21.11.2022
		номер государственной регистрации:	22:32:030001:832-22/148/2022-1

		ДОКУМЕНТ ПОДПИСАН	
полное наименование должности		ЭЛЕКТРОННОЙ ПОДПИСЬЮ	инициалы, фамилия
<div>Сертификат: 009F0BDC181A023B64597F1E2579BEFB50 Владелец: ФЕДЕРАЛЬНАЯ СЛУЖБА ГОСУДАРСТВЕННОЙ РЕГИСТРАЦИИ, КАДАСТРА И КАРТОГРАФИИ Действителен: с 02.08.2024 по 26.10.2025</div>			


	основание государственной регистрации:	<p>Договор купли-продажи доли в праве собственности на земельный участок сельскохозяйственного назначения, № 27-01.22, выдан 11.08.2022</p> <p>Договор купли-продажи доли в праве собственности на земельный участок сельскохозяйственного назначения, № 2-07, выдан 20.07.2018</p> <p>Договор купли-продажи доли в праве собственности на земельный участок сельскохозяйственного назначения, № 3-05, выдан 14.05.2018</p> <p>Договор купли-продажи доли в праве собственности на земельный участок сельскохозяйственного назначения, № 3-01.22, выдан 28.01.2022</p> <p>Договор купли-продажи доли в праве собственности на земельный участок сельскохозяйственного назначения, № 2-03, выдан 10.03.2020</p> <p>Договор купли-продажи доли в праве собственности на земельный участок сельскохозяйственного назначения, № 8-01.22, выдан 22.02.2022</p> <p>Договор купли-продажи доли в праве собственности на земельный участок сельскохозяйственного назначения, № 1-01.22, выдан 19.01.2022</p> <p>Договор купли-продажи доли в праве собственности на земельный участок сельскохозяйственного назначения, № 12-01.22, выдан 09.03.2022</p> <p>Договор купли-продажи доли в праве собственности на земельный участок сельскохозяйственного назначения, № 10-01.22, выдан 01.03.2022</p> <p>Договор купли-продажи доли в праве собственности на земельный участок сельскохозяйственного назначения, № 2-06, выдан 25.06.2018</p>
--	--	--

полное наименование должности		ДОКУМЕНТ ПОДПИСАН	
		ЭЛЕКТРОННОЙ ПОДПИСЬЮ	инициалы, фамилия
Сертификат: 009F0BDC181A023B64597F1E2579BEFB50 Владелец: ФЕДЕРАЛЬНАЯ СЛУЖБА ГОСУДАРСТВЕННОЙ РЕГИСТРАЦИИ, КАДАСТРА И КАРТОГРАФИИ Действителен: с 02.08.2024 по 26.10.2025			


			<p>Договор купли-продажи доли в праве собственности на земельный участок сельскохозяйственного назначения, № 27-01.22, выдан 11.08.2022</p> <p>Договор купли-продажи доли в праве собственности на земельный участок сельскохозяйственного назначения, № 14-01.22, выдан 04.04.2022</p>
		дата государственной регистрации прекращения права:	данные отсутствуют
	4.3	Ограничение прав и обременение объекта недвижимости:	не зарегистрировано
5	5.1	Вид объекта недвижимости:	Земельный участок
		Кадастровый номер:	22:32:030003:578
		Назначение объекта недвижимости:	данные отсутствуют
		Виды разрешенного использования объекта недвижимости:	Для сельскохозяйственного производства
		Местоположение:	Местоположение установлено относительно ориентира, расположенного за пределами участка. Ориентир н.п.. Участок находится примерно в 154600 м, по направлению на юго-восток от ориентира. Почтовый адрес ориентира: Российская Федерация, Алтайский край, район Панкрушихинский, с/мо. Высокогневский.
		Площадь:	1600000 +/- 11068
	5.2	вид права, доля в праве:	Общая долевая собственность, доля в праве 2/9
		дата государственной регистрации:	03.05.2017
		номер государственной регистрации:	22:32:030003:578-22/031/2017-9
		основание государственной регистрации:	<p>Договор купли-продажи земельных долей, № 425, выдан 27.04.2017</p> <p>Документ нотариально удостоверен: 27.04.2017</p> <p>Тарантаева Татьяна Александровна, нотариус Панкрушихинского нотариального округа Алтайского края 425</p>
		дата государственной регистрации прекращения права:	данные отсутствуют
	5.3	Ограничение права и обременение объекта недвижимости:	

полное наименование должности		ДОКУМЕНТ ПОДПИСАН	инициалы, фамилия
		ЭЛЕКТРОННОЙ ПОДПИСЬЮ	
<p>Сертификат: 009F0BDC181A023B64597F1E2579BEFB50</p> <p>Владелец: ФЕДЕРАЛЬНАЯ СЛУЖБА ГОСУДАРСТВЕННОЙ РЕГИСТРАЦИИ, КАДАСТРА И КАРТОГРАФИИ</p> <p>Действителен: с 02.08.2024 по 26.10.2025</p>			


6	6.1	Вид объекта недвижимости:	Земельный участок
		Кадастровый номер:	22:32:030003:578
		Назначение объекта недвижимости:	данные отсутствуют
		Виды разрешенного использования объекта недвижимости:	Для сельскохозяйственного производства
		Местоположение:	Местоположение установлено относительно ориентира, расположенного за пределами участка. Ориентир н.п. Участок находится примерно в 154600 м, по направлению на юго-восток от ориентира. Почтовый адрес ориентира: Российская Федерация, Алтайский край, район Панкрушихинский, с/мо. Высокогневский.
		Площадь:	1600000 +/- 11068
	6.2	вид права, доля в праве:	Общая долевая собственность, доля в праве 7/9
		дата государственной регистрации:	18.05.2016
		номер государственной регистрации:	22-22/037-22/037/006/2016-179/8
		основание государственной регистрации:	Договор купли-продажи доли в праве собственности на земельный участок сельскохозяйственного назначения, выдан 15.12.2015
		дата государственной регистрации прекращения права:	данные отсутствуют
	6.3	Ограничение права и обременение объекта недвижимости:	
7	7.1	Вид объекта недвижимости:	Земельный участок
		Кадастровый номер:	22:32:030003:590
		Назначение объекта недвижимости:	данные отсутствуют
		Виды разрешенного использования объекта недвижимости:	Для сельскохозяйственного производства
		Местоположение:	Российская Федерация, Алтайский край Панкрушихинский район с.Конево Земли бывшего совхоза "Русаковский"
		Площадь:	6800000 +/- 1062
	7.2	вид права, доля в праве:	Общая долевая собственность, доля в праве 1/46
		дата государственной регистрации:	20.10.2023
		номер государственной регистрации:	22:32:030003:590-22/111/2023-65
		основание государственной регистрации:	Договор купли-продажи доли в праве общей долевой собственности на земельный участок сельскохозяйственного назначения, № 17-10.23, выдан 16.10.2023
		дата государственной регистрации прекращения права:	данные отсутствуют
	7.3	Ограничение права и обременение объекта недвижимости:	

полное наименование должности		ДОКУМЕНТ ПОДПИСАН	
		ЭЛЕКТРОННОЙ ПОДПИСЬЮ	инициалы, фамилия
Сертификат: 009F0BDC181A023B64597F1E2579BEFB50 Владелец: ФЕДЕРАЛЬНАЯ СЛУЖБА ГОСУДАРСТВЕННОЙ РЕГИСТРАЦИИ, КАДАСТРА И КАРТОГРАФИИ Действителен: с 02.08.2024 по 26.10.2025			

		7.3.1	вид:	Аренда
			номер государственной регистрации:	22:32:030003:590-22/031/2018-10
8	8.1	Вид объекта недвижимости:		Земельный участок
		Кадастровый номер:		22:32:030003:590
		Назначение объекта недвижимости:		данные отсутствуют
		Виды разрешенного использования объекта недвижимости:		Для сельскохозяйственного производства
		Местоположение:		Российская Федерация, Алтайский край Панкрушихинский район с.Конево Земли бывшего совхоза "Русаковский"
		Площадь:		6800000 +/- 1062
	8.2	вид права, доля в праве:		Общая долевая собственность, доля в праве 1/46
		дата государственной регистрации:		28.03.2023
		номер государственной регистрации:		22:32:030003:590-22/111/2023-59
		основание государственной регистрации:		Договор купли-продажи доли в праве собственности на земельный участок сельскохозяйственного назначения, № 06-03.23, выдан 24.03.2023
		дата государственной регистрации прекращения права:		данные отсутствуют
	8.3	Ограничение права и обременение объекта недвижимости:		
		8.3.1	вид:	Аренда
			номер государственной регистрации:	22:32:030003:590-22/031/2018-10
9	9.1	Вид объекта недвижимости:		Земельный участок
		Кадастровый номер:		22:32:030003:806
		Назначение объекта недвижимости:		данные отсутствуют
		Виды разрешенного использования объекта недвижимости:		Для сельскохозяйственного производства
		Местоположение:		Российская Федерация, Алтайский край, район Панкрушихинский, примерно 12,2 км. по направлению на ю от с. Высокая Грива
		Площадь:		1800000 +/- 16586
	9.2	вид права, доля в праве:		Собственность
		дата государственной регистрации:		10.12.2022
		номер государственной регистрации:		22:32:030003:806-22/148/2022-1

		ДОКУМЕНТ ПОДПИСАН	
полное наименование должности		ЭЛЕКТРОННОЙ ПОДПИСЬЮ	инициалы, фамилия
Сертификат: 009F0BDC181A023B64597F1E2579BEFB50 Владелец: ФЕДЕРАЛЬНАЯ СЛУЖБА ГОСУДАРСТВЕННОЙ РЕГИСТРАЦИИ, КАДАСТРА И КАРТОГРАФИИ Действителен: с 02.08.2024 по 26.10.2025			


		основание государственной регистрации:	<p>Договор купли-продажи доли в праве собственности на земельный участок сельскохозяйственного назначения, № 13-01.22, выдан 18.03.2022</p> <p>Договор купли-продажи доли в праве собственности на земельный участок сельскохозяйственного назначения, № 17-01.22, выдан 19.05.2022</p>
			<p>Договор купли-продажи доли в праве собственности на земельный участок сельскохозяйственного назначения, № 31-01.22, выдан 05.09.2022</p> <p>Договор купли-продажи доли в праве собственности на земельный участок сельскохозяйственного назначения, № 22-01.22, выдан 14.06.2022</p> <p>Договор купли-продажи доли в праве собственности на земельный участок сельскохозяйственного назначения, № 25-01.22, выдан 04.07.2022, *</p> <p>Договор купли-продажи долей в праве общей долевой собственности на земельный участок сельскохозяйственного назначения, № 21-01.22, выдан 24.08.2022</p> <p>Договор купли-продажи доли в праве собственности на земельный участок сельскохозяйственного назначения, № 24-01.22, выдан 04.07.2022, *</p>
		дата государственной регистрации прекращения права:	данные отсутствуют
	9.3	Ограничение прав и обременение объекта недвижимости:	не зарегистрировано
10	10.1	Вид объекта недвижимости:	Земельный участок
		Кадастровый номер:	22:32:030003:807
		Назначение объекта недвижимости:	данные отсутствуют
		Виды разрешенного использования объекта недвижимости:	Для сельскохозяйственного производства
		Местоположение:	Российская Федерация, Алтайский край, район Панкрушихинский, примерно 12 км. по направлению на юг от с. Высокая Грива
		Площадь:	470344 +/- 6001
	10.2	вид права, доля в праве:	Собственность
		дата государственной регистрации:	06.01.2023
		номер государственной регистрации:	22:32:030003:807-22/148/2023-1

полное наименование должности		ДОКУМЕНТ ПОДПИСАН	
		ЭЛЕКТРОННОЙ ПОДПИСЬЮ	инициалы, фамилия
<p>Сертификат: 009F0BDC181A023B64597F1E2579BEFBS0</p> <p>Владелец: ФЕДЕРАЛЬНАЯ СЛУЖБА ГОСУДАРСТВЕННОЙ РЕГИСТРАЦИИ, КАДАСТРА И КАРТОГРАФИИ</p> <p>Действителен: с 02.08.2024 по 26.10.2025</p>			


		основание государственной регистрации:	Договор купли-продажи доли в праве собственности на земельный участок сельскохозяйственного назначения, № 9-05, выдан 14.05.2018
			Договор купли-продажи земельной доли, № 1476, выдан 05.12.2017 Документ нотариально удостоверен: 05.12.2017 Тарантаева Татьяна Александровна, нотариус Панкрушихинского нотариального округа Алтайского края 1476 Проект межевания земельных участков, выдан 26.12.2022
		дата государственной регистрации прекращения права:	данные отсутствуют
	10.3	Ограничение прав и обременение объекта недвижимости:	не зарегистрировано
11	11.1	Вид объекта недвижимости:	Земельный участок
		Кадастровый номер:	22:32:030003:808
		Назначение объекта недвижимости:	данные отсутствуют
		Виды разрешенного использования объекта недвижимости:	Для сельскохозяйственного производства
		Местоположение:	Российская Федерация, Алтайский край, Панкрушихинский район, примерно 12 км. по направлению на юг от с. Высокая Грива
		Площадь:	600000 +/- 6778
	11.2	вид права, доля в праве:	Собственность
		дата государственной регистрации:	01.03.2023
		номер государственной регистрации:	22:32:030003:808-22/148/2023-1
		основание государственной регистрации:	Проект межевания территории, выдан 20.02.2023 Договор купли-продажи доли в праве собственности на земельный участок сельскохозяйственного назначения, № 53-01.22, выдан 21.12.2022 Договор купли-продажи доли в праве собственности на земельный участок сельскохозяйственного назначения, № 48-01.22, выдан 11.11.2022 Договор купли-продажи доли в праве собственности на земельный участок сельскохозяйственного назначения, № 41-01.22, выдан 06.10.2022
		дата государственной регистрации прекращения права:	данные отсутствуют
	11.3	Ограничение прав и обременение объекта недвижимости:	не зарегистрировано

полное наименование должности		ДОКУМЕНТ ПОДПИСАН	инициалы, фамилия
		ЭЛЕКТРОННОЙ ПОДПИСЬЮ	
Сертификат: 009F0BDC181A023B64597F1E2579BEFB50 Владелец: ФЕДЕРАЛЬНАЯ СЛУЖБА ГОСУДАРСТВЕННОЙ РЕГИСТРАЦИИ, КАДАСТРА И КАРТОГРАФИИ Действителен: с 02.08.2024 по 26.10.2025			


12	12.1	Вид объекта недвижимости:	Земельный участок
		Кадастровый номер:	22:32:030005:1
		Назначение объекта недвижимости:	данные отсутствуют
		Виды разрешенного использования объекта недвижимости:	Для сельскохозяйственного производства
		Местоположение:	Местоположение установлено относительно ориентира, расположенного в границах участка. Ориентир Алтайский край, Панкрушихинский район, земли бывшего с-за Подойниковский. Почтовый адрес ориентира: Российская Федерация, Алтайский край, район Панкрушихинский.
		Площадь:	5487037 +/- 21127
	12.2	вид права, доля в праве:	Общая долевая собственность, доля в праве 463 б/га
		дата государственной регистрации:	17.04.2023
		номер государственной регистрации:	22:32:030005:1-22/115/2023-22
		основание государственной регистрации:	Договор купли-продажи доли в праве общей долевой собственности на земельный участок сельскохозяйственного назначения, № 09-04.22, выдан 10.04.2023
		дата государственной регистрации прекращения права:	данные отсутствуют
	12.3	Ограничение права и обременение объекта недвижимости:	
13	13.1	Вид объекта недвижимости:	Земельный участок
		Кадастровый номер:	22:32:030005:1400
		Назначение объекта недвижимости:	данные отсутствуют
		Виды разрешенного использования объекта недвижимости:	Для сельскохозяйственного производства
		Местоположение:	Российская Федерация, Алтайский край, Панкрушихинский район, земли в границах МО «Подойниковский сельсовет»
		Площадь:	7616000 +/- 25862
	13.2	вид права, доля в праве:	Общая долевая собственность, доля в праве 1/39
		дата государственной регистрации:	27.03.2023
		номер государственной регистрации:	22:32:030005:1400-22/136/2023-57
		основание государственной регистрации:	Договор купли-продажи доли в праве общей долевой собственности на земельный участок сельскохозяйственного назначения, № 01.02-23, выдан 01.02.2023
		дата государственной регистрации прекращения права:	данные отсутствуют

		ДОКУМЕНТ ПОДПИСАН	
полное наименование должности		ЭЛЕКТРОННОЙ ПОДПИСЬЮ	инициалы, фамилия
Сертификат: 009F0BDC181A023B64597F1E2579BEFB50 Владелец: ФЕДЕРАЛЬНАЯ СЛУЖБА ГОСУДАРСТВЕННОЙ РЕГИСТРАЦИИ, КАДАСТРА И КАРТОГРАФИИ Действителен: с 02.08.2024 по 26.10.2025			


	13.3	Ограничение права и обременение объекта недвижимости:	
14	14.1	Вид объекта недвижимости:	Земельный участок
		Кадастровый номер:	22:32:030005:1400
		Назначение объекта недвижимости:	данные отсутствуют
		Виды разрешенного использования объекта недвижимости:	Для сельскохозяйственного производства
		Местоположение:	Российская Федерация, Алтайский край, Панкрушинский район, земли в границах МО «Подойниковский сельсовет»
		Площадь:	7616000 +/- 25862
	14.2	вид права, доля в праве:	Общая долевая собственность, доля в праве 1/39
		дата государственной регистрации:	15.03.2023
		номер государственной регистрации:	22:32:030005:1400-22/136/2023-55
		основание государственной регистрации:	Договор купли-продажи доли в праве общей долевой собственности на земельный участок сельскохозяйственного назначения, № 05-03.23, выдан 13.03.2023, *
		дата государственной регистрации прекращения права:	данные отсутствуют
	14.3	Ограничение права и обременение объекта недвижимости:	
15	15.1	Вид объекта недвижимости:	Земельный участок
		Кадастровый номер:	22:32:030005:1412
		Назначение объекта недвижимости:	данные отсутствуют
		Виды разрешенного использования объекта недвижимости:	для сельскохозяйственного производства
		Местоположение:	Российская Федерация, Алтайский край, Панкрушинский район, с. Подойниково, земли реорганизованного совхоза "Подойниковский"
		Площадь:	7754557 +/- 1123
	15.2	вид права, доля в праве:	Общая долевая собственность, доля в праве 3/115
		дата государственной регистрации:	19.04.2024
		номер государственной регистрации:	22:32:030005:1412-22/149/2024-45
		основание государственной регистрации:	Договор купли-продажи доли в праве общей долевой собственности на земельный участок сельскохозяйственного назначения, № 01-04.24, выдан 16.04.2024
		дата государственной регистрации прекращения права:	данные отсутствуют
	15.3	Ограничение права и обременение объекта недвижимости:	

полное наименование должности		ДОКУМЕНТ ПОДПИСАН	
		ЭЛЕКТРОННОЙ ПОДПИСЬЮ	инициалы, фамилия
Сертификат: 009F0BDC181A023B64597F1E2579BEFBS0 Владелец: ФЕДЕРАЛЬНАЯ СЛУЖБА ГОСУДАРСТВЕННОЙ РЕГИСТРАЦИИ, КАДАСТРА И КАРТОГРАФИИ Действителен: с 02.08.2024 по 26.10.2025			

16	16.1	Вид объекта недвижимости:		Земельный участок
		Кадастровый номер:		22:32:030005:1412
		Назначение объекта недвижимости:		данные отсутствуют
		Виды разрешенного использования объекта недвижимости:		для сельскохозяйственного производства
		Местоположение:		Российская Федерация, Алтайский край, Панкрушихинский район, с. Подойниково, земли реорганизованного совхоза "Подойниковский"
		Площадь:		7754557 +/- 1123
	16.2	вид права, доля в праве:		Общая долевая собственность, доля в праве 3/115
		дата государственной регистрации:		02.06.2023
		номер государственной регистрации:		22:32:030005:1412-22/115/2023-42
		основание государственной регистрации:		Договор купли-продажи доли в праве общей долевой собственности на земельный участок сельскохозяйственного назначения, № 11-06.23, выдан 01.06.2023
	16.3	дата государственной регистрации прекращения права:		данные отсутствуют
		Ограничение права и обременение объекта недвижимости:		
		16.3.1	вид:	Аренда
			номер государственной регистрации:	22:32:030005:1412-22/031/2020-16
17	17.1	Вид объекта недвижимости:		Земельный участок
		Кадастровый номер:		22:32:030005:1413
		Назначение объекта недвижимости:		данные отсутствуют
		Виды разрешенного использования объекта недвижимости:		Для сельскохозяйственного производства
		Местоположение:		Российская Федерация, Алтайский край, Панкрушихинский район, земли реорганизованного совхоза "Подойниковский"
		Площадь:		18236735 +/- 1654
	17.2	вид права, доля в праве:		Общая долевая собственность, доля в праве 1/98
		дата государственной регистрации:		08.11.2024
		номер государственной регистрации:		22:32:030005:1413-22/132/2024-138
		основание государственной регистрации:		Договор купли-продажи доли в праве собственности на земельный участок сельскохозяйственного назначения, № 07-11.24, выдан 05.11.2024
	17.3	дата государственной регистрации прекращения права:		данные отсутствуют
		Ограничение права и обременение объекта недвижимости:		

полное наименование должности		ДОКУМЕНТ ПОДПИСАН	
		ЭЛЕКТРОННОЙ ПОДПИСЬЮ	инициалы, фамилия
Сертификат: 009F0BDC181A023B64597F1E2579BEFB50			
Владелец: ФЕДЕРАЛЬНАЯ СЛУЖБА ГОСУДАРСТВЕННОЙ			
РЕГИСТРАЦИИ, КАДАСТРА И КАРТОГРАФИИ			
Действителен: с 02.08.2024 по 26.10.2025			

		17.3. 1	вид:	Аренда
			номер государственной регистрации:	22:32:030005:1413-22/031/2020-49
18	18.1	Вид объекта недвижимости:		Земельный участок
		Кадастровый номер:		22:32:030005:1413
		Назначение объекта недвижимости:		данные отсутствуют
		Виды разрешенного использования объекта недвижимости:		Для сельскохозяйственного производства
		Местоположение:		Российская Федерация, Алтайский край, Панкрушихинский район, земли реорганизованного совхоза "Подойниковский"
		Площадь:		18236735 +/- 1654
	18.2	вид права, доля в праве:		Общая долевая собственность, доля в праве 1/98
		дата государственной регистрации:		08.07.2024
		номер государственной регистрации:		22:32:030005:1413-22/132/2024-129
		основание государственной регистрации:		Договор купли-продажи доли в праве общей долевой собственности на земельный участок сельскохозяйственного назначения, № 03-07.24, выдан 01.07.2024
		дата государственной регистрации прекращения права:		данные отсутствуют
	18.3	Ограничение права и обременение объекта недвижимости:		
		18.3. 1	вид:	Аренда
			номер государственной регистрации:	22:32:030005:1413-22/031/2020-49
19	19.1	Вид объекта недвижимости:		Земельный участок
		Кадастровый номер:		22:32:030005:1413
		Назначение объекта недвижимости:		данные отсутствуют
		Виды разрешенного использования объекта недвижимости:		Для сельскохозяйственного производства
		Местоположение:		Российская Федерация, Алтайский край, Панкрушихинский район, земли реорганизованного совхоза "Подойниковский"
		Площадь:		18236735 +/- 1654
	19.2	вид права, доля в праве:		Общая долевая собственность, доля в праве 1/98
		дата государственной регистрации:		03.07.2024
		номер государственной регистрации:		22:32:030005:1413-22/132/2024-127
		основание государственной регистрации:		Договор купли-продажи доли в праве общей долевой собственности на земельный участок сельскохозяйственного назначения, № 02-07.24, выдан 01.07.2024

полное наименование должности		ДОКУМЕНТ ПОДПИСАН	
		ЭЛЕКТРОННОЙ ПОДПИСЬЮ	инициалы, фамилия
Сертификат: 009F0BDC181A023B64597F1E2579BEFB50 Владелец: ФЕДЕРАЛЬНАЯ СЛУЖБА ГОСУДАРСТВЕННОЙ РЕГИСТРАЦИИ, КАДАСТРА И КАРТОГРАФИИ Действителен: с 02.08.2024 по 26.10.2025			

		дата государственной регистрации прекращения права:	данные отсутствуют
	19.3	Ограничение права и обременение объекта недвижимости:	
	19.3.1	вид:	Аренда
		номер государственной регистрации:	22:32:030005:1413-22/031/2020-49
20	20.1	Вид объекта недвижимости:	Земельный участок
		Кадастровый номер:	22:32:030005:1413
		Назначение объекта недвижимости:	данные отсутствуют
		Виды разрешенного использования объекта недвижимости:	Для сельскохозяйственного производства
		Местоположение:	Российская Федерация, Алтайский край, Панкрушихинский район, земли реорганизованного совхоза "Подойниковский"
		Площадь:	18236735 +/- 1654
	20.2	вид права, доля в праве:	Общая долевая собственность, доля в праве 1/98
		дата государственной регистрации:	17.10.2023
		номер государственной регистрации:	22:32:030005:1413-22/132/2023-125
		основание государственной регистрации:	Договор купли-продажи доли в праве общей долевой собственности на земельный участок сельскохозяйственного назначения, № 15-10.23, выдан 13.10.2023
		дата государственной регистрации прекращения права:	данные отсутствуют
	20.3	Ограничение права и обременение объекта недвижимости:	
	20.3.1	вид:	Аренда
		номер государственной регистрации:	22:32:030005:1413-22/031/2020-49
21	21.1	Вид объекта недвижимости:	Земельный участок
		Кадастровый номер:	22:32:030005:1413
		Назначение объекта недвижимости:	данные отсутствуют
		Виды разрешенного использования объекта недвижимости:	Для сельскохозяйственного производства
		Местоположение:	Российская Федерация, Алтайский край, Панкрушихинский район, земли реорганизованного совхоза "Подойниковский"
		Площадь:	18236735 +/- 1654
	21.2	вид права, доля в праве:	Общая долевая собственность, доля в праве 1/98
		дата государственной регистрации:	16.10.2023
		номер государственной регистрации:	22:32:030005:1413-22/132/2023-123

полное наименование должности		ДОКУМЕНТ ПОДПИСАН	
		ЭЛЕКТРОННОЙ ПОДПИСЬЮ	инициалы, фамилия


Сертификат: 009F0BDC181A023B64597F1E2579BEFB50

Владелец: ФЕДЕРАЛЬНАЯ СЛУЖБА ГОСУДАРСТВЕННОЙ

РЕГИСТРАЦИИ, КАДАСТРА И КАРТОГРАФИИ

Действителен: с 02.08.2024 по 26.10.2025

		основание государственной регистрации:	Договор купли-продажи доли в праве общей долевой собственности на земельный участок сельскохозяйственного назначения, № 16-10.23, выдан 13.10.2023
		дата государственной регистрации прекращения права:	данные отсутствуют
	21.3	Ограничение права и обременение объекта недвижимости:	
	21.3.1	вид:	Аренда
		номер государственной регистрации:	22:32:030005:1413-22/031/2020-49
22	22.1	Вид объекта недвижимости:	Земельный участок
		Кадастровый номер:	22:32:030005:1413
		Назначение объекта недвижимости:	данные отсутствуют
		Виды разрешенного использования объекта недвижимости:	Для сельскохозяйственного производства
		Местоположение:	Российская Федерация, Алтайский край, Панкрушихинский район, земли реорганизованного совхоза "Подойниковский"
		Площадь:	18236735 +/- 1654
	22.2	вид права, доля в праве:	Общая долевая собственность, доля в праве 1/98
		дата государственной регистрации:	29.06.2023
		номер государственной регистрации:	22:32:030005:1413-22/111/2023-121
		основание государственной регистрации:	Договор купли-продажи доли в праве собственности на земельный участок сельскохозяйственного назначения, № 12-06.23, выдан 27.06.2023
		дата государственной регистрации прекращения права:	данные отсутствуют
	22.3	Ограничение права и обременение объекта недвижимости:	
	22.3.1	вид:	Аренда
		номер государственной регистрации:	22:32:030005:1413-22/031/2020-49
23	23.1	Вид объекта недвижимости:	Земельный участок
		Кадастровый номер:	22:32:030005:1413
		Назначение объекта недвижимости:	данные отсутствуют
		Виды разрешенного использования объекта недвижимости:	Для сельскохозяйственного производства
		Местоположение:	Российская Федерация, Алтайский край, Панкрушихинский район, земли реорганизованного совхоза "Подойниковский"
		Площадь:	18236735 +/- 1654

полное наименование должности		ДОКУМЕНТ ПОДПИСАН	инициалы, фамилия
		ЭЛЕКТРОННОЙ ПОДПИСЬЮ	
Сертификат: 009F0BDC181A023B64597F1E2579BEFBS0 Владелец: ФЕДЕРАЛЬНАЯ СЛУЖБА ГОСУДАРСТВЕННОЙ РЕГИСТРАЦИИ, КАДАСТРА И КАРТОГРАФИИ Действителен: с 02.08.2024 по 26.10.2025			

	23.2	вид права, доля в праве:		Общая долевая собственность, доля в праве 1/98
		дата государственной регистрации:		28.06.2023
		номер государственной регистрации:		22:32:030005:1413-22/132/2023-119
		основание государственной регистрации:		Договор купли-продажи доли в праве собственности на земельный участок сельскохозяйственного назначения, № 13-06.23, выдан 27.06.2023
	23.3	дата государственной регистрации прекращения права:		данные отсутствуют
		Ограничение права и обременение объекта недвижимости:		
		23.3.1	вид:	Аренда
			номер государственной регистрации:	22:32:030005:1413-22/031/2020-49
24	24.1	Вид объекта недвижимости:		Земельный участок
		Кадастровый номер:		22:32:030005:1413
		Назначение объекта недвижимости:		данные отсутствуют
		Виды разрешенного использования объекта недвижимости:		Для сельскохозяйственного производства
		Местоположение:		Российская Федерация, Алтайский край, Панкрушихинский район, земли реорганизованного совхоза "Подойниковский"
		Площадь:		18236735 +/- 1654
	24.2	вид права, доля в праве:		Общая долевая собственность, доля в праве 1/98
		дата государственной регистрации:		12.05.2023
		номер государственной регистрации:		22:32:030005:1413-22/137/2023-117
		основание государственной регистрации:		Договор купли-продажи доли в праве общей долевой собственности на земельный участок сельскохозяйственного назначения, № 10-03.23, выдан 04.05.2023
	24.3	дата государственной регистрации прекращения права:		данные отсутствуют
		Ограничение права и обременение объекта недвижимости:		
		24.3.1	вид:	Аренда
			номер государственной регистрации:	22:32:030005:1413-22/031/2020-49

полное наименование должности		ДОКУМЕНТ ПОДПИСАН	инициалы, фамилия
		ЭЛЕКТРОННОЙ ПОДПИСЬЮ	


Сертификат: 009F0BDC181A023B64597F1E2579BEFB50

Владелец: ФЕДЕРАЛЬНАЯ СЛУЖБА ГОСУДАРСТВЕННОЙ


РЕГИСТРАЦИИ, КАДАСТРА И КАРТОГРАФИИ

Действителен: с 02.08.2024 по 26.10.2025


25	25.1	Вид объекта недвижимости:	Земельный участок
		Кадастровый номер:	22:32:030005:1421
		Назначение объекта недвижимости:	данные отсутствуют
		Виды разрешенного использования объекта недвижимости:	для сельскохозяйственного производства
		Местоположение:	Российская Федерация, Алтайский край, район Панкрушихинский, с. Подойниково, Земли реорганизованного совхоза "Подойниковский"
		Площадь:	1642000 +/- 448
	25.2	вид права, доля в праве:	Собственность
		дата государственной регистрации:	02.04.2018
		номер государственной регистрации:	22:32:030005:1421-22/031/2018-1
		основание государственной регистрации:	<p>Договор купли-продажи доли в праве собственности на земельный участок сельскохозяйственного назначения, выдан 05.03.2010</p> <p>Договор купли-продажи земельной доли, № 1475, выдан 05.12.2017 Документ нотариально удостоверен: 05.12.2017 Тарантаева Татьяна Александровна, нотариус Панкрушихинского нотариального округа Алтайского края 1475</p>
		дата государственной регистрации прекращения права:	данные отсутствуют
	25.3	Ограничение прав и обременение объекта недвижимости:	не зарегистрировано
26	26.1	Вид объекта недвижимости:	Земельный участок
		Кадастровый номер:	22:32:030005:1422
		Назначение объекта недвижимости:	данные отсутствуют
		Виды разрешенного использования объекта недвижимости:	Для сельскохозяйственного производства
		Местоположение:	Российская Федерация, Алтайский край, район Панкрушихинский, Земли бывшего совхоза Подойниковский
		Площадь:	850000 +/- 323
	26.2	вид права, доля в праве:	Собственность
		дата государственной регистрации:	04.04.2018
		номер государственной регистрации:	22:32:030005:1422-22/031/2018-1

полное наименование должности		ДОКУМЕНТ ПОДПИСАН	инициалы, фамилия
		ЭЛЕКТРОННОЙ ПОДПИСЬЮ	
<p>Сертификат: 009F0BDC181A023B64597F1E2579BEFBS0</p> <p>Владелец: ФЕДЕРАЛЬНАЯ СЛУЖБА ГОСУДАРСТВЕННОЙ РЕГИСТРАЦИИ, КАДАСТРА И КАРТОГРАФИИ</p> <p>Действителен: с 02.08.2024 по 26.10.2025</p>			

		основание государственной регистрации:	<p>Договор купли-продажи доли в праве собственности на земельный участок сельскохозяйственного назначения, выдан 05.04.2010</p> <p>Договор купли-продажи долей в праве собственности на земельный участок сельскохозяйственного назначения, № 1-60, выдан 06.05.2009</p>
		дата государственной регистрации прекращения права:	данные отсутствуют
	26.3	Ограничение прав и обременение объекта недвижимости:	не зарегистрировано
27	27.1	Вид объекта недвижимости:	Земельный участок
		Кадастровый номер:	22:32:030005:1423
		Назначение объекта недвижимости:	данные отсутствуют
		Виды разрешенного использования объекта недвижимости:	Для сельскохозяйственного производства
		Местоположение:	Российская Федерация, Алтайский край, район Панкрушихинский, с. Подойниково, Земли бывшего совхоза Подойниковский
		Площадь:	6240000 +/- 874
	27.2	вид права, доля в праве:	Собственность
		дата государственной регистрации:	04.04.2018
		номер государственной регистрации:	22:32:030005:1423-22/031/2018-1

полное наименование должности		ДОКУМЕНТ ПОДПИСАН	инициалы, фамилия
		ЭЛЕКТРОННОЙ ПОДПИСЬЮ	
<div>Сертификат: 009F0BDC181A023B64597F1E2579BEFB50 Владелец: ФЕДЕРАЛЬНАЯ СЛУЖБА ГОСУДАРСТВЕННОЙ РЕГИСТРАЦИИ, КАДАСТРА И КАРТОГРАФИИ Действителен: с 02.08.2024 по 26.10.2025</div>			

		основание государственной регистрации:	<p>Договор купли-продажи доли в праве собственности на земельный участок сельскохозяйственного назначения, выдан 27.01.2010</p> <p>Договор купли-продажи, выдан 24.10.2008</p> <p>Договор купли-продажи земельной доли, № 781, выдан 07.07.2017 Документ нотариально удостоверен: 07.07.2017 Тарантаева Татьяна Александровна, нотариус Панкрушихинского нотариального округа Алтайского края 781</p> <p>Договор купли-продажи земельной доли, № 782, выдан 07.07.2017 Документ нотариально удостоверен: 07.07.2017 Тарантаева Татьяна Александровна, нотариус Панкрушихинского нотариального округа Алтайского края 782</p> <p>Договор купли-продажи земельной доли, № 1474, выдан 05.12.2017 Документ нотариально удостоверен: 05.12.2017 Тарантаева Татьяна Александровна, нотариус Панкрушихинского нотариального округа Алтайского края 1474</p>
		дата государственной регистрации прекращения права:	данные отсутствуют
	27.3	Ограничение прав и обременение объекта недвижимости:	не зарегистрировано
28	28.1	Вид объекта недвижимости:	Земельный участок
		Кадастровый номер:	22:32:030005:1426
		Назначение объекта недвижимости:	данные отсутствуют
		Виды разрешенного использования объекта недвижимости:	Для сельскохозяйственного производства
		Местоположение:	Российская Федерация, Алтайский край, район Панкрушихинский, с. Подойниково, Земли бывшего совхоза Подойниковский
		Площадь:	7583826 +/- 1121
	28.2	вид права, доля в праве:	Общая долевая собственность, доля в праве 1/46
		дата государственной регистрации:	10.10.2024
		номер государственной регистрации:	22:32:030005:1426-22/132/2024-102
		основание государственной регистрации:	Договор купли-продажи доли в праве собственности на земельный участок сельскохозяйственного назначения, № 05-10.24, выдан 09.10.2024
		дата государственной регистрации прекращения права:	данные отсутствуют
	28.3	Ограничение права и обременение объекта недвижимости:	

полное наименование должности		ДОКУМЕНТ ПОДПИСАН	
		ЭЛЕКТРОННОЙ ПОДПИСЬЮ	инициалы, фамилия
Сертификат: 009F0BDC181A023B64597F1E2579BEFB50 Владелец: ФЕДЕРАЛЬНАЯ СЛУЖБА ГОСУДАРСТВЕННОЙ РЕГИСТРАЦИИ, КАДАСТРА И КАРТОГРАФИИ Действителен: с 02.08.2024 по 26.10.2025			

		28.3.1	вид:	Аренда
			номер государственной регистрации:	22:32:030005:1426-22/031/2018-42
29	29.1	Вид объекта недвижимости:		Земельный участок
		Кадастровый номер:		22:32:030005:1426
		Назначение объекта недвижимости:		данные отсутствуют
		Виды разрешенного использования объекта недвижимости:		Для сельскохозяйственного производства
		Местоположение:		Российская Федерация, Алтайский край, район Панкрушихинский, с. Подойниково, Земли бывшего совхоза Подойниковский
		Площадь:		7583826 +/- 1121
	29.2	вид права, доля в праве:		Общая долевая собственность, доля в праве 1/46
		дата государственной регистрации:		29.12.2023
		номер государственной регистрации:		22:32:030005:1426-22/116/2023-100
		основание государственной регистрации:		Договор купли-продажи, № 18-12.23, выдан 27.12.2023, *
		дата государственной регистрации прекращения права:		данные отсутствуют
	29.3	Ограничение права и обременение объекта недвижимости:		
		29.3.1	вид:	Аренда
			номер государственной регистрации:	22:32:030005:1426-22/031/2018-42
30	30.1	Вид объекта недвижимости:		Земельный участок
		Кадастровый номер:		22:32:030005:1426
		Назначение объекта недвижимости:		данные отсутствуют
		Виды разрешенного использования объекта недвижимости:		Для сельскохозяйственного производства
		Местоположение:		Российская Федерация, Алтайский край, район Панкрушихинский, с. Подойниково, Земли бывшего совхоза Подойниковский
		Площадь:		7583826 +/- 1121
	30.2	вид права, доля в праве:		Общая долевая собственность, доля в праве 1/46
		дата государственной регистрации:		11.04.2023
		номер государственной регистрации:		22:32:030005:1426-22/115/2023-96
		основание государственной регистрации:		Договор купли-продажи доли в праве собственности на земельный участок сельскохозяйственного назначения, № 08-04.23, выдан 10.04.2023
		дата государственной регистрации прекращения права:		данные отсутствуют

полное наименование должности		ДОКУМЕНТ ПОДПИСАН	
		ЭЛЕКТРОННОЙ ПОДПИСЬЮ	инициалы, фамилия


Сертификат: 009F0BDC181A023B64597F1E2579BEFB50

Владелец: ФЕДЕРАЛЬНАЯ СЛУЖБА ГОСУДАРСТВЕННОЙ

РЕГИСТРАЦИИ, КАДАСТРА И КАРТОГРАФИИ

Действителен: с 02.08.2024 по 26.10.2025

	30.3	Ограничение права и обременение объекта недвижимости:		
	30.3.1	вид:	Аренда	
		номер государственной регистрации:	22:32:030005:1426-22/031/2018-42	
31	31.1	Вид объекта недвижимости:		Земельный участок
		Кадастровый номер:		22:32:030005:1427
		Назначение объекта недвижимости:		данные отсутствуют
		Виды разрешенного использования объекта недвижимости:		Для сельскохозяйственного производства
		Местоположение:		Российская Федерация, Алтайский край, район Панкрушихинский, с. Подойниково, Земли бывшего совхоза Подойниковский
		Площадь:		8031429 +/- 1071
	31.2	вид права, доля в праве:		Общая долевая собственность, доля в праве 1/42
		дата государственной регистрации:		28.06.2023
		номер государственной регистрации:		22:32:030005:1427-22/132/2023-68
		основание государственной регистрации:		Договор купли-продажи доли в праве собственности на земельный участок сельскохозяйственного назначения, № 14-06.23, выдан 27.06.2023
	31.3	дата государственной регистрации прекращения права:		данные отсутствуют
		Ограничение права и обременение объекта недвижимости:		
		31.3.1	вид:	Аренда
			номер государственной регистрации:	22:32:030005:1427-22/031/2020-43
32	32.1	Вид объекта недвижимости:		Земельный участок
		Кадастровый номер:		22:32:030005:1428
		Назначение объекта недвижимости:		данные отсутствуют
		Виды разрешенного использования объекта недвижимости:		Для сельскохозяйственного производства
		Местоположение:		Российская Федерация, Алтайский край, район Панкрушихинский, с. Подойниково, Земли бывшего совхоза Подойниковский
		Площадь:		8477620 +/- 1071
	32.2	вид права, доля в праве:		Общая долевая собственность, доля в праве 1/189
		дата государственной регистрации:		07.03.2023
		номер государственной регистрации:		22:32:030005:1428-22/132/2023-98

		ДОКУМЕНТ ПОДПИСАН	
полное наименование должности		ЭЛЕКТРОННОЙ ПОДПИСЬЮ	инициалы, фамилия
Сертификат: 009F0BDC181A023B64597F1E2579BEFB50 Владелец: ФЕДЕРАЛЬНАЯ СЛУЖБА ГОСУДАРСТВЕННОЙ РЕГИСТРАЦИИ, КАДАСТРА И КАРТОГРАФИИ Действителен: с 02.08.2024 по 26.10.2025			

		основание государственной регистрации:	Договор купли-продажи доли в праве общей долевой собственности на земельный участок сельскохозяйственного назначения, № 04.03-23, выдан 03.03.2023
		дата государственной регистрации прекращения права:	данные отсутствуют
	32.3	Ограничение права и обременение объекта недвижимости:	
	32.3.1	вид:	Аренда
		номер государственной регистрации:	22:32:030005:1428-22/031/2018-47
33	33.1	Вид объекта недвижимости:	Земельный участок
		Кадастровый номер:	22:32:030005:1428
		Назначение объекта недвижимости:	данные отсутствуют
		Виды разрешенного использования объекта недвижимости:	Для сельскохозяйственного производства
		Местоположение:	Российская Федерация, Алтайский край, район Панкрушихинский, с. Подойниково, Земли бывшего совхоза Подойниковский
		Площадь:	8477620 +/- 1071
	33.2	вид права, доля в праве:	Общая долевая собственность, доля в праве 1/63
		дата государственной регистрации:	07.03.2023
		номер государственной регистрации:	22:32:030005:1428-22/132/2023-96
		основание государственной регистрации:	Договор купли-продажи доли в праве долевой собственности на земельный участок сельскохозяйственного назначения, № 02.03-23, выдан 03.03.2023
		дата государственной регистрации прекращения права:	данные отсутствуют
	33.3	Ограничение права и обременение объекта недвижимости:	
	33.3.1	вид:	Аренда
		номер государственной регистрации:	22:32:030005:1428-22/031/2018-47
34	34.1	Вид объекта недвижимости:	Земельный участок
		Кадастровый номер:	22:32:030005:1428
		Назначение объекта недвижимости:	данные отсутствуют
		Виды разрешенного использования объекта недвижимости:	Для сельскохозяйственного производства
		Местоположение:	Российская Федерация, Алтайский край, район Панкрушихинский, с. Подойниково, Земли бывшего совхоза Подойниковский
		Площадь:	8477620 +/- 1071

полное наименование должности		ДОКУМЕНТ ПОДПИСАН	
		ЭЛЕКТРОННОЙ ПОДПИСЬЮ	инициалы, фамилия

Сертификат: 009F0BDC181A023B64597F1E2579BEFBS0

Владелец: ФЕДЕРАЛЬНАЯ СЛУЖБА ГОСУДАРСТВЕННОЙ

РЕГИСТРАЦИИ, КАДАСТРА И КАРТОГРАФИИ

Действителен: с 02.08.2024 по 26.10.2025

	34.2	вид права, доля в праве:		Общая долевая собственность, доля в праве 1/63
		дата государственной регистрации:		06.03.2023
		номер государственной регистрации:		22:32:030005:1428-22/133/2023-94
		основание государственной регистрации:		Договор купли-продажи доли в праве общей долевой собственности на земельный участок сельскохозяйственного назначения, № 03.03-23, выдан 03.03.2023
	34.3	дата государственной регистрации прекращения права:		данные отсутствуют
		Ограничение права и обременение объекта недвижимости:		
		34.3.1	вид:	Аренда
			номер государственной регистрации:	22:32:030005:1428-22/031/2018-47
35	35.1	Вид объекта недвижимости:		Земельный участок
		Кадастровый номер:		22:32:030005:1429
		Назначение объекта недвижимости:		данные отсутствуют
		Виды разрешенного использования объекта недвижимости:		Для сельскохозяйственного производства
		Местоположение:		Алтайский край, район Панкрушихинский, с. Подойниково, Земли бывшего совхоза Подойниковский
		Площадь:		9373637 +/- 1097
	35.2	вид права, доля в праве:		Общая долевая собственность, доля в праве 1/44
		дата государственной регистрации:		25.10.2022
		номер государственной регистрации:		22:32:030005:1429-22/111/2022-64
		основание государственной регистрации:		Договор купли-продажи доли в праве собственности на земельный участок сельскохозяйственного назначения, № 44-01.22, выдан 21.10.2022
	35.3	дата государственной регистрации прекращения права:		данные отсутствуют
		Ограничение права и обременение объекта недвижимости:		
		35.3.1	вид:	Аренда
			номер государственной регистрации:	22:32:030005:1429-22/031/2019-40

полное наименование должности		ДОКУМЕНТ ПОДПИСАН	инициалы, фамилия
		ЭЛЕКТРОННОЙ ПОДПИСЬЮ	


Сертификат: 009F0BDC181A023B64597F1E2579BEFB50

Владелец: ФЕДЕРАЛЬНАЯ СЛУЖБА ГОСУДАРСТВЕННОЙ


РЕГИСТРАЦИИ, КАДАСТРА И КАРТОГРАФИИ

Действителен: с 02.08.2024 по 26.10.2025

36	36.1	Вид объекта недвижимости:		Земельный участок
		Кадастровый номер:		22:32:030005:1434
		Назначение объекта недвижимости:		данные отсутствуют
		Виды разрешенного использования объекта недвижимости:		Для сельскохозяйственного производства
		Местоположение:		Российская Федерация, Алтайский край, район Панкрушихинский, Земли бывшего совхоза Подойниковский
		Площадь:		1784000 +/- 467
	36.2	вид права, доля в праве:		Общая долевая собственность, доля в праве 2/8
		дата государственной регистрации:		10.10.2024
		номер государственной регистрации:		22:32:030005:1434-22/140/2024-17
		основание государственной регистрации:		Договор купли-продажи доли в праве собственности на земельный участок сельскохозяйственного назначения, № 06-10.24, выдан 09.10.2024
		дата государственной регистрации прекращения права:		данные отсутствуют
	36.3	Ограничение права и обременение объекта недвижимости:		
	36.3.1	вид:		Аренда
		номер государственной регистрации:		22:32:030005:1434-22/024/2019-10
37	37.1	Вид объекта недвижимости:		Земельный участок
		Кадастровый номер:		22:32:030005:1677
		Назначение объекта недвижимости:		данные отсутствуют
		Виды разрешенного использования объекта недвижимости:		для сельскохозяйственного производства
		Местоположение:		Российская Федерация, Алтайский край, район Панкрушихинский, в 5,4 км на юг от с. Подойниково
		Площадь:		223209 +/- 331
	37.2	вид права, доля в праве:		Собственность
		дата государственной регистрации:		15.05.2023
		номер государственной регистрации:		22:32:030005:1677-22/111/2023-3
		основание государственной регистрации:		Договор купли-продажи земельного участка, № б/н, выдан 02.11.2022
		дата государственной регистрации прекращения права:		данные отсутствуют
	37.3	Ограничение прав и обременение объекта недвижимости:		не зарегистрировано

			ДОКУМЕНТ ПОДПИСАН	
полное наименование должности			ЭЛЕКТРОННОЙ ПОДПИСЬЮ	инициалы, фамилия
Сертификат: 009F0BDC181A023B64597F1E2579BEFB50 Владелец: ФЕДЕРАЛЬНАЯ СЛУЖБА ГОСУДАРСТВЕННОЙ РЕГИСТРАЦИИ, КАДАСТРА И КАРТОГРАФИИ Действителен: с 02.08.2024 по 26.10.2025				

38	38.1	Вид объекта недвижимости:	Земельный участок
		Кадастровый номер:	22:32:030005:1678
		Назначение объекта недвижимости:	данные отсутствуют
		Виды разрешенного использования объекта недвижимости:	Для сельскохозяйственного производства
		Местоположение:	Российская Федерация, Алтайский край, район Панкрушихинский, примерно 5,1 км. по направлению на восток от п. Первомайский
		Площадь:	892174 +/- 8265
	38.2	вид права, доля в праве:	Собственность
		дата государственной регистрации:	08.12.2022
		номер государственной регистрации:	22:32:030005:1678-22/148/2022-1
		основание государственной регистрации:	<p>Договор купли-продажи доли в праве собственности на земельный участок сельскохозяйственного назначения, № 39-01.22, выдан 04.10.2022, *</p> <p>Договор купли-продажи доли в праве общей долевой собственности на земельный участок сельскохозяйственного назначения, № 36-01.22, выдан 29.09.2022</p> <p>Договор купли-продажи доли в праве собственности на земельный участок сельскохозяйственного назначения, № 9-01.22, выдан 22.02.2022</p> <p>Договор купли-продажи доли в праве собственности на земельный участок сельскохозяйственного назначения, № 16-01.22, выдан 19.05.2022</p> <p>Проект межевания земельного участка, выдан 17.11.2022</p>
		дата государственной регистрации прекращения права:	данные отсутствуют
	38.3	Ограничение прав и обременение объекта недвижимости:	не зарегистрировано
39	39.1	Вид объекта недвижимости:	Земельный участок
		Кадастровый номер:	22:32:030005:1679
		Назначение объекта недвижимости:	данные отсутствуют
		Виды разрешенного использования объекта недвижимости:	Для сельскохозяйственного производства
		Местоположение:	Российская Федерация, Алтайский край, район Панкрушихинский, примерно 4,5 км по направлению на юго-запад от п. Первомайский
		Площадь:	1338571 +/- 10123

полное наименование должности		ДОКУМЕНТ ПОДПИСАН	
		ЭЛЕКТРОННОЙ ПОДПИСЬЮ	инициалы, фамилия
Сертификат: 009F0BDC181A023B64597F1E2579BEFBS0 Владелец: ФЕДЕРАЛЬНАЯ СЛУЖБА ГОСУДАРСТВЕННОЙ РЕГИСТРАЦИИ, КАДАСТРА И КАРТОГРАФИИ Действителен: с 02.08.2024 по 26.10.2025			

	39.2	вид права, доля в праве:	Собственность
		дата государственной регистрации:	08.12.2022
		номер государственной регистрации:	22:32:030005:1679-22/111/2022-1
		основание государственной регистрации:	<p>Договор купли-продажи доли в праве собственности на земельный участок сельскохозяйственного назначения, № 1-03, выдан 10.03.2020</p> <p>Договор купли-продажи доли в праве собственности на земельный участок сельскохозяйственного назначения, № 38-01.22, выдан 03.10.2022</p> <p>Договор купли-продажи долей в праве общей долевой собственности на земельный участок сельскохозяйственного назначения, № 29-01.22, выдан 24.08.2022</p> <p>Договор купли-продажи доли в праве собственности на земельный участок сельскохозяйственного назначения, № 26-01.22, выдан 05.08.2022</p> <p>Договор купли-продажи доли в праве собственности на земельный участок сельскохозяйственного назначения, № 6-01.22, выдан 21.02.2022</p>
		дата государственной регистрации прекращения права:	данные отсутствуют
	39.3	Ограничение прав и обременение объекта недвижимости:	не зарегистрировано
40	40.1	Вид объекта недвижимости:	Земельный участок
		Кадастровый номер:	22:32:030005:1680
		Назначение объекта недвижимости:	данные отсутствуют
		Виды разрешенного использования объекта недвижимости:	Для сельскохозяйственного производства
		Местоположение:	Российская Федерация, Алтайский край, район Панкрушихинский, примерно 12,2 км. по направлению на юго-восток от с. Панкрушиха
		Площадь:	2507551 +/- 26354
	40.2	вид права, доля в праве:	Собственность
		дата государственной регистрации:	08.12.2022
		номер государственной регистрации:	22:32:030005:1680-22/148/2022-1

полное наименование должности		ДОКУМЕНТ ПОДПИСАН	
		ЭЛЕКТРОННОЙ ПОДПИСЬЮ	инициалы, фамилия

Сертификат: 009F0BDC181A023B64597F1E2579BEFB50

Владелец: ФЕДЕРАЛЬНАЯ СЛУЖБА ГОСУДАРСТВЕННОЙ

РЕГИСТРАЦИИ, КАДАСТРА И КАРТОГРАФИИ

Действителен: с 02.08.2024 по 26.10.2025

		основание государственной регистрации:	<p>Договор купли-продажи доли в праве собственности на земельный участок сельскохозяйственного назначения, № 2-10.21, выдан 20.10.2021</p> <p>Договор купли-продажи доли в праве собственности на земельный участок сельскохозяйственного назначения, № 18-01.22, выдан 24.05.2022</p>
			<p>Договор купли-продажи доли в праве собственности на земельный участок сельскохозяйственного назначения, № 19-01.22, выдан 03.06.2022</p> <p>Договор купли-продажи доли в праве собственности на земельный участок сельскохозяйственного назначения, № 2-01.22, выдан 28.01.2022</p> <p>Договор купли-продажи доли в праве собственности на земельный участок сельскохозяйственного назначения, № 5-01.22, выдан 15.02.2022</p> <p>Договор купли-продажи доли в праве собственности на земельный участок сельскохозяйственного назначения, № 2-05, выдан 10.05.2018</p> <p>Договор купли-продажи земельной доли, № 22/86-н/22-2018-1-353, выдан 11.04.2018 Документ нотариально удостоверен: 11.04.2018 Тарантаева Татьяна Александровна, нотариус Панкрушихинского нотариального округа Алтайского края 22/86-н/22-2018-1-353</p> <p>Проект межевания земельных участков, выдан 10.11.2022</p> <p>Договор купли-продажи доли в праве собственности на земельный участок сельскохозяйственного назначения, № 1-05, выдан 10.05.2018</p> <p>Договор купли-продажи доли в праве собственности на земельный участок сельскохозяйственного назначения, № 1-10.21, выдан 20.10.2021</p> <p>Договор купли-продажи доли в праве собственности на земельный участок сельскохозяйственного назначения, № 4-01.22, выдан 15.02.2022</p>
		дата государственной регистрации прекращения права:	данные отсутствуют
40.3		Ограничение прав и обременение объекта недвижимости:	не зарегистрировано

полное наименование должности		ДОКУМЕНТ ПОДПИСАН	
		ЭЛЕКТРОННОЙ ПОДПИСЬЮ	инициалы, фамилия


Сертификат: 009F0BDC181A023B64597F1E2579BEFB50

Владелец: ФЕДЕРАЛЬНАЯ СЛУЖБА ГОСУДАРСТВЕННОЙ


РЕГИСТРАЦИИ, КАДАСТРА И КАРТОГРАФИИ

Действителен: с 02.08.2024 по 26.10.2025


41	41.1	Вид объекта недвижимости:	Земельный участок
		Кадастровый номер:	22:32:030005:1681
		Назначение объекта недвижимости:	данные отсутствуют
		Виды разрешенного использования объекта недвижимости:	Для сельскохозяйственного производства
		Местоположение:	Российская Федерация, Алтайский край, район Панкрушихинский, примерно 4,7 км. по направлению на юго-восток от с. Панкрушиха
		Площадь:	446363 +/- 5846
	41.2	вид права, доля в праве:	Собственность
		дата государственной регистрации:	10.12.2022
		номер государственной регистрации:	22:32:030005:1681-22/148/2022-1
		основание государственной регистрации:	<p>Договор купли-продажи доли в праве собственности на земельный участок сельскохозяйственного назначения, № 23-01.22, выдан 15.06.2022</p> <p>Договор купли-продажи доли в праве собственности на земельный участок сельскохозяйственного назначения, № 15-01.22, выдан 15.04.2022</p>
		дата государственной регистрации прекращения права:	данные отсутствуют
	41.3	Ограничение прав и обременение объекта недвижимости:	не зарегистрировано
42	42.1	Вид объекта недвижимости:	Земельный участок
		Кадастровый номер:	22:32:030005:1682
		Назначение объекта недвижимости:	данные отсутствуют
		Виды разрешенного использования объекта недвижимости:	Для сельскохозяйственного производства
		Местоположение:	Российская Федерация, Алтайский край, район Панкрушихинский, примерно 4 км по направлению на юго-запад от п. Первомайский
		Площадь:	1120000 +/- 741
	42.2	вид права, доля в праве:	Собственность
		дата государственной регистрации:	10.12.2022
		номер государственной регистрации:	22:32:030005:1682-22/148/2022-1

полное наименование должности		ДОКУМЕНТ ПОДПИСАН	
		ЭЛЕКТРОННОЙ ПОДПИСЬЮ	инициалы, фамилия
Сертификат: 009F0BDC181A023B64597F1E2579BEFB50 Владелец: ФЕДЕРАЛЬНАЯ СЛУЖБА ГОСУДАРСТВЕННОЙ РЕГИСТРАЦИИ, КАДАСТРА И КАРТОГРАФИИ Действителен: с 02.08.2024 по 26.10.2025			


		основание государственной регистрации:	<p>Договор купли-продажи доли в праве общей долевой собственности на земельный участок сельскохозяйственного назначения, № 42-01.22, выдан 12.10.2022</p> <p>Договор купли-продажи доли в праве общей долевой собственности на земельный участок сельскохозяйственного назначения, № 34-01.22, выдан 28.09.2022</p>
			<p>Договор купли-продажи доли в праве общей долевой собственности на земельный участок сельскохозяйственного назначения, № 30-01.22, выдан 30.08.2022</p> <p>Договор купли-продажи доли в праве собственности на земельный участок сельскохозяйственного назначения, № 20-01.22, выдан 09.06.2022</p> <p>Договор купли-продажи земельной доли, выдан 07.07.2017 Документ нотариально удостоверен: 07.07.2017 Тарантаева Татьяна Александровна, нотариус Панкрушихинского нотариального округа Алтайского края 780</p> <p>Проект межевания земельного участка, выдан 17.11.2022</p>
		дата государственной регистрации прекращения права:	данные отсутствуют
	42.3	Ограничение прав и обременение объекта недвижимости:	не зарегистрировано
43	43.1	Вид объекта недвижимости:	Земельный участок
		Кадастровый номер:	22:32:030005:1683
		Назначение объекта недвижимости:	данные отсутствуют
		Виды разрешенного использования объекта недвижимости:	Для сельскохозяйственного производства
		Местоположение:	Российская Федерация, Алтайский край, район Панкрушихинский, примерно 8,2 км по направлению на восток от п. Первомайский
		Площадь:	342963 +/- 5124
	43.2	вид права, доля в праве:	Собственность
		дата государственной регистрации:	06.01.2023
		номер государственной регистрации:	22:32:030005:1683-22/148/2023-1

полное наименование должности		ДОКУМЕНТ ПОДПИСАН	
		ЭЛЕКТРОННОЙ ПОДПИСЬЮ	инициалы, фамилия
<p>Сертификат: 009F0BDC181A023B64597F1E2579BEFB50</p> <p>Владелец: ФЕДЕРАЛЬНАЯ СЛУЖБА ГОСУДАРСТВЕННОЙ РЕГИСТРАЦИИ, КАДАСТРА И КАРТОГРАФИИ</p> <p>Действителен: с 02.08.2024 по 26.10.2025</p>			


		основание государственной регистрации:	<p>Договор купли-продажи земельной доли, № 1473, выдан 05.12.2017 Документ нотариально удостоверен: 05.12.2017 Тарантаева Татьяна Александровна, нотариус Панкрушихинского нотариального округа Алтайского края 1473</p> <p>Договор купли-продажи земельной доли, № 426, выдан 27.04.2017</p>
			<p>Документ нотариально удостоверен: 27.04.2017 Тарантаева Татьяна Александровна, нотариус Панкрушихинского нотариального округа Алтайского края 426</p> <p>Проект межевания земельных участков, выдан 26.12.2022</p>
		дата государственной регистрации прекращения права:	данные отсутствуют
	43.3	Ограничение прав и обременение объекта недвижимости:	не зарегистрировано
44	44.1	Вид объекта недвижимости:	Земельный участок
		Кадастровый номер:	22:32:030005:1684
		Назначение объекта недвижимости:	данные отсутствуют
		Виды разрешенного использования объекта недвижимости:	для сельскохозяйственного производства
		Местоположение:	Российская Федерация, Панкрушихинский район, примерно 4,2 км. по направлению на северо-восток от п. Первомайский
		Площадь:	903443 +/- 8317
	44.2	вид права, доля в праве:	Собственность
		дата государственной регистрации:	09.01.2023
		номер государственной регистрации:	22:32:030005:1684-22/148/2023-1

полное наименование должности		ДОКУМЕНТ ПОДПИСАН	
		ЭЛЕКТРОННОЙ ПОДПИСЬЮ	инициалы, фамилия
<p>Сертификат: 009F0BDC181A023B64597F1E2579BEFB50 Владелец: ФЕДЕРАЛЬНАЯ СЛУЖБА ГОСУДАРСТВЕННОЙ РЕГИСТРАЦИИ, КАДАСТРА И КАРТОГРАФИИ Действителен: с 02.08.2024 по 26.10.2025</p>			


		основание государственной регистрации:	<p>Договор купли-продажи, выдан 14.11.2022 Документ нотариально удостоверен: 14.11.2022 Чарушиной Ириной Николаевной, нотариусом Панкрушихинского нотариального округа 22/369- н/22-2022-2-370</p> <p>Договор купли-продажи долей в праве общей долевой собственности на земельный участок сельскохозяйственного назначения, № 45-01.22, выдан 21.10.2022</p> <p>Договор купли-продажи доли в праве общей долевой собственности на земельный участок сельскохозяйственного назначения, № 33-01.22, выдан 06.09.2022, *</p> <p>Договор купли-продажи доли в праве общей долевой собственности на земельный участок сельскохозяйственного назначения, № 35-01.22, выдан 29.09.2022</p> <p>Проект межевания земельных участков, выдан 26.12.2022</p>
		дата государственной регистрации прекращения права:	данные отсутствуют
	44.3	Ограничение прав и обременение объекта недвижимости:	не зарегистрировано
45	45.1	Вид объекта недвижимости:	Земельный участок
		Кадастровый номер:	22:32:030005:1685
		Назначение объекта недвижимости:	данные отсутствуют
		Виды разрешенного использования объекта недвижимости:	Для сельскохозяйственного производства
		Местоположение:	Алтайский край, Панкрушихинский р-н, Российская Федерация, примерно 8,2 км. по направлению на юго-восток от с. Панкрушиха
		Площадь:	1595714 +/- 1654
	45.2	вид права, доля в праве:	Собственность
		дата государственной регистрации:	30.01.2023
		номер государственной регистрации:	22:32:030005:1685-22/148/2023-1

полное наименование должности		ДОКУМЕНТ ПОДПИСАН	
		ЭЛЕКТРОННОЙ ПОДПИСЬЮ	инициалы, фамилия
Сертификат: 009F0BDC181A023B64597F1E2579BEFB50 Владелец: ФЕДЕРАЛЬНАЯ СЛУЖБА ГОСУДАРСТВЕННОЙ РЕГИСТРАЦИИ, КАДАСТРА И КАРТОГРАФИИ Действителен: с 02.08.2024 по 26.10.2025			


		основание государственной регистрации:	<p>Договор купли-продажи доли в праве собственности на земельный участок сельскохозяйственного назначения, № 40-01.22, выдан 04.10.2022</p> <p>Договор купли-продажи доли в праве общей долевой собственности на земельный участок сельскохозяйственного назначения, № 43-01.22, выдан 18.10.2022</p> <p>Договор купли-продажи доли в праве общей долевой собственности на земельный участок сельскохозяйственного назначения, № 46-01.22, выдан 25.10.2022</p> <p>Договор купли-продажи доли в праве общей долевой собственности на земельный участок сельскохозяйственного назначения, № 52-01.22, выдан 30.11.2022</p>
			<p>Договор купли-продажи доли в праве общей долевой собственности на земельный участок сельскохозяйственного назначения, № 47-01.22, выдан 08.11.2022</p> <p>Договор купли-продажи доли в праве общей долевой собственности на земельный участок сельскохозяйственного назначения, № 51-01.22, выдан 25.11.2022</p> <p>Договор купли-продажи доли в праве общей долевой собственности на земельный участок сельскохозяйственного назначения, № 50-01.22, выдан 18.11.2022</p> <p>Проект межевания земельных участков, выдан 23.01.2023</p>
		дата государственной регистрации прекращения права:	данные отсутствуют
	45.3	Ограничение прав и обременение объекта недвижимости:	не зарегистрировано
46	46.1	Вид объекта недвижимости:	Земельный участок
		Кадастровый номер:	22:32:030005:1686
		Назначение объекта недвижимости:	данные отсутствуют
		Виды разрешенного использования объекта недвижимости:	Для сельскохозяйственного производства
		Местоположение:	Российская Федерация, Алтайский край, Панкрушихинский район, примерно 7,2 км. по направлению на юго-восток от с. Подойниково
		Площадь:	892380 +/- 8266

полное наименование должности		ДОКУМЕНТ ПОДПИСАН	
		ЭЛЕКТРОННОЙ ПОДПИСЬЮ	инициалы, фамилия
Сертификат: 009F0BDC181A023B64597F1E2579BEFB50 Владелец: ФЕДЕРАЛЬНАЯ СЛУЖБА ГОСУДАРСТВЕННОЙ РЕГИСТРАЦИИ, КАДАСТРА И КАРТОГРАФИИ Действителен: с 02.08.2024 по 26.10.2025			


	46.2	вид права, доля в праве:	Собственность
		дата государственной регистрации:	26.02.2023
		номер государственной регистрации:	22:32:030005:1686-22/148/2023-1
		основание государственной регистрации:	<p>Проект межевания территории, выдан 20.02.2023</p> <p>Договор купли-продажи доли в праве общей долевой собственности на земельный участок сельскохозяйственного назначения, № 49-01.22, выдан 18.11.2022</p> <p>Договор купли-продажи доли в праве общей долевой собственности на земельный участок сельскохозяйственного назначения, № 32-01.22, выдан 06.09.2022</p> <p>Договор купли-продажи доли в праве собственности на земельный участок сельскохозяйственного назначения, № 4-10.21, выдан 20.10.2021</p> <p>Договор купли-продажи доли в праве собственности на земельный участок сельскохозяйственного назначения, № 3-10.21, выдан 20.10.2021</p>
		дата государственной регистрации прекращения права:	данные отсутствуют
	46.3	Ограничение прав и обременение объекта недвижимости:	не зарегистрировано
47	47.1	Вид объекта недвижимости:	Здание
		Кадастровый номер:	22:32:030102:370
		Назначение объекта недвижимости:	Нежилое
		Виды разрешенного использования объекта недвижимости:	нежилое
		Местоположение:	Российская Федерация, Алтайский край, Панкрушихинский район, село Подойниково,
		Площадь:	911.2
	47.2	вид права, доля в праве:	Собственность
		дата государственной регистрации:	19.07.2004
		номер государственной регистрации:	22-01/32-4/2004-220
		основание государственной регистрации:	Договор купли-продажи, № 02-Н/04, выдан 14.07.2004
		дата государственной регистрации прекращения права:	данные отсутствуют
	47.3	Ограничение прав и обременение объекта недвижимости:	не зарегистрировано

полное наименование должности		ДОКУМЕНТ ПОДПИСАН	
		ЭЛЕКТРОННОЙ ПОДПИСЬЮ	инициалы, фамилия
Сертификат: 009F0BDC181A023B64597F1E2579BEFBS0 Владелец: ФЕДЕРАЛЬНАЯ СЛУЖБА ГОСУДАРСТВЕННОЙ РЕГИСТРАЦИИ, КАДАСТРА И КАРТОГРАФИИ Действителен: с 02.08.2024 по 26.10.2025			

48	48.1	Вид объекта недвижимости:	Здание
		Кадастровый номер:	22:32:030102:372
		Назначение объекта недвижимости:	Нежилое
		Виды разрешенного использования объекта недвижимости:	нежилое
		Местоположение:	Российская Федерация, Алтайский край, Панкрушихинский район, с. Подойниково, стр. 12А (а,а1,а2)
		Площадь:	1732.4
	48.2	вид права, доля в праве:	Собственность
		дата государственной регистрации:	19.07.2004
		номер государственной регистрации:	22-01/32-4/2004-222
		основание государственной регистрации:	Договор купли-продажи, № 05-Н/04, выдан 28.06.2004
	48.3	дата государственной регистрации прекращения права:	данные отсутствуют
		Ограничение прав и обременение объекта недвижимости:	не зарегистрировано
49	49.1	Вид объекта недвижимости:	Земельный участок
		Кадастровый номер:	22:32:030103:33
		Назначение объекта недвижимости:	данные отсутствуют
		Виды разрешенного использования объекта недвижимости:	Под промышленные предприятия
		Местоположение:	Местоположение установлено относительно ориентира, расположенного в границах участка. Ориентир Территория существующей МТМ Панкрушихинского района Алтайского края. Почтовый адрес ориентира: Российская Федерация, Алтайский край, район Панкрушихинский, с. Подойниково.
		Площадь:	31782
	49.2	вид права, доля в праве:	Собственность
		дата государственной регистрации:	23.07.2010
		номер государственной регистрации:	22-22-37/008/2010-133
		основание государственной регистрации:	Договор купли-продажи земельного участка, № 03-10, выдан 14.07.2010 Постановление администрации Панкрушихинского района Алтайского края, № 171, выдан 14.07.2010
	49.3	дата государственной регистрации прекращения права:	данные отсутствуют
		Ограничение прав и обременение объекта недвижимости:	не зарегистрировано

полное наименование должности		ДОКУМЕНТ ПОДПИСАН	
		ЭЛЕКТРОННОЙ ПОДПИСЬЮ	инициалы, фамилия
Сертификат: 009F0BDC181A023B64597F1E2579BEFB50 Владелец: ФЕДЕРАЛЬНАЯ СЛУЖБА ГОСУДАРСТВЕННОЙ РЕГИСТРАЦИИ, КАДАСТРА И КАРТОГРАФИИ Действителен: с 02.08.2024 по 26.10.2025			

50	50.1	Вид объекта недвижимости:	Земельный участок
		Кадастровый номер:	22:32:030104:196
		Назначение объекта недвижимости:	данные отсутствуют
		Виды разрешенного использования объекта недвижимости:	Для животноводства
		Местоположение:	Местоположение установлено относительно ориентира, расположенного за пределами участка. Ориентир жилой дом. Участок находится примерно в 100 м., по направлению на юго-восток от ориентира. Почтовый адрес ориентира: Российская Федерация, Алтайский край, район Панкрушихинский, с. Подойниково, ул. Комсомольская, 23.
		Площадь:	1196 +/- 24
	50.2	вид права, доля в праве:	Собственность
		дата государственной регистрации:	23.07.2010
		номер государственной регистрации:	22-22-37/008/2010-130
		основание государственной регистрации:	Договор купли-продажи земельного участка, № 04-10, выдан 14.07.2010 Постановление администрации Панкрушихинского района Алтайского края, № 170, выдан 14.07.2010
	50.3	дата государственной регистрации прекращения права:	данные отсутствуют
		Ограничение прав и обременение объекта недвижимости:	не зарегистрировано
51	51.1	Вид объекта недвижимости:	Сооружение
		Кадастровый номер:	22:56:040004:399
		Назначение объекта недвижимости:	нежилое
		Виды разрешенного использования объекта недвижимости:	данные отсутствуют
		Местоположение:	Алтайский край, р-н. Хабарский, п. Целинный, ул. Гагарина, д. 2а, строен. 4
		Площадь:	Протяженность 800 м.
	51.2	вид права, доля в праве:	Собственность
		дата государственной регистрации:	28.06.2021
		номер государственной регистрации:	22:56:040004:399-22/148/2021-10
		основание государственной регистрации:	Договор купли-продажи, № б/н, выдан 17.05.2021
	51.3	дата государственной регистрации прекращения права:	данные отсутствуют
		Ограничение права и обременение объекта недвижимости:	

полное наименование должности		ДОКУМЕНТ ПОДПИСАН	
		ЭЛЕКТРОННОЙ ПОДПИСЬЮ	инициалы, фамилия
Сертификат: 009F0BDC181A023B64597F1E2579BEFBS0 Владелец: ФЕДЕРАЛЬНАЯ СЛУЖБА ГОСУДАРСТВЕННОЙ РЕГИСТРАЦИИ, КАДАСТРА И КАРТОГРАФИИ Действителен: с 02.08.2024 по 26.10.2025			

		51.3.1	вид:	Аренда
			номер государственной регистрации:	22:56:040004:399-22/148/2021-16
52	52.1	Вид объекта недвижимости:	Земельный участок	
		Кадастровый номер:	22:56:040004:43	
		Назначение объекта недвижимости:	данные отсутствуют	
		Виды разрешенного использования объекта недвижимости:	Для производственной деятельности	
		Местоположение:	Российская Федерация, Алтайский край, район Хабаровский, п. Целинный, ул. Гагарина	
		Площадь:	9976	
	52.2	вид права, доля в праве:	Собственность	
		дата государственной регистрации:	28.06.2021	
		номер государственной регистрации:	22:56:040004:43-22/148/2021-10	
		основание государственной регистрации:	Договор купли-продажи, № б/н, выдан 17.05.2021	
		дата государственной регистрации прекращения права:	данные отсутствуют	
	52.3	Ограничение прав и обременение объекта недвижимости:	не зарегистрировано	
53	53.1	Вид объекта недвижимости:	Сооружение	
		Кадастровый номер:	22:56:040004:458	
		Назначение объекта недвижимости:	производственное	
		Виды разрешенного использования объекта недвижимости:	данные отсутствуют	
		Местоположение:	Российская Федерация, Алтайский край, Хабаровский р-н, п. Целинный, ул Гагарина, д. 2а	
		Площадь:	Площадь 17.4 кв.м., Площадь застройки 17.4 кв.м.	
	53.2	вид права, доля в праве:	Собственность	
		дата государственной регистрации:	28.06.2021	
		номер государственной регистрации:	22:56:040004:458-22/148/2021-11	
		основание государственной регистрации:	Договор купли-продажи, № б/н, выдан 17.05.2021	
		дата государственной регистрации прекращения права:	данные отсутствуют	
	53.3	Ограничение права и обременение объекта недвижимости:		

полное наименование должности		ДОКУМЕНТ ПОДПИСАН	
		ЭЛЕКТРОННОЙ ПОДПИСЬЮ	инициалы, фамилия

Сертификат: 009F0BDC181A023B64597F1E2579BEFB50

Владелец: ФЕДЕРАЛЬНАЯ СЛУЖБА ГОСУДАРСТВЕННОЙ

РЕГИСТРАЦИИ, КАДАСТРА И КАРТОГРАФИИ

Действителен: с 02.08.2024 по 26.10.2025

54	54.1	Вид объекта недвижимости:	Помещение
		Кадастровый номер:	22:56:040004:650
		Назначение объекта недвижимости:	Нежилое
		Виды разрешенного использования объекта недвижимости:	нежилое
		Местоположение:	Российская Федерация, Алтайский край, район Хабаровский, п Целинный, ул Гагарина, д 2а, строен 2
		Площадь:	131.5
	54.2	вид права, доля в праве:	Собственность
		дата государственной регистрации:	28.06.2021
		номер государственной регистрации:	22:56:040004:650-22/148/2021-11
		основание государственной регистрации:	Договор купли-продажи, № б/н, выдан 17.05.2021
	54.3	дата государственной регистрации прекращения права:	данные отсутствуют
		Ограничение прав и обременение объекта недвижимости:	не зарегистрировано
55	55.1	Вид объекта недвижимости:	Земельный участок
		Кадастровый номер:	22:56:040004:67
		Назначение объекта недвижимости:	данные отсутствуют
		Виды разрешенного использования объекта недвижимости:	Производственная деятельность
		Местоположение:	Алтайский край, Хабаровский район, п. Целинный, ул. Гагарина, участок 2а
		Площадь:	31224 +/- 62
	55.2	вид права, доля в праве:	Собственность
		дата государственной регистрации:	28.06.2021
		номер государственной регистрации:	22:56:040004:67-22/148/2021-11
		основание государственной регистрации:	Договор купли-продажи, № б/н, выдан 17.05.2021
	55.3	дата государственной регистрации прекращения права:	данные отсутствуют
		Ограничение прав и обременение объекта недвижимости:	не зарегистрировано

полное наименование должности		ДОКУМЕНТ ПОДПИСАН	инициалы, фамилия
		ЭЛЕКТРОННОЙ ПОДПИСЬЮ	

Сертификат: 009F0BDC181A023B64597F1E2579BEFB50

Владелец: ФЕДЕРАЛЬНАЯ СЛУЖБА ГОСУДАРСТВЕННОЙ

РЕГИСТРАЦИИ, КАДАСТРА И КАРТОГРАФИИ

Действителен: с 02.08.2024 по 26.10.2025

56	56.1	Вид объекта недвижимости:		Здание
		Кадастровый номер:		22:71:011012:138
		Назначение объекта недвижимости:		Нежилое
		Виды разрешенного использования объекта недвижимости:		нежилое(нежилое здание)
		Местоположение:		Алтайский край, г. Славгород, ул. Урицкого, д. 17
		Площадь:		1899.8
	56.2	вид права, доля в праве:		Собственность, доля в праве 1/1
		дата государственной регистрации:		04.12.2003
		номер государственной регистрации:		22-01/40-30/2003-150
		основание государственной регистрации:		Передаточный акт недвижимого имущества, № *, выдан 02.12.2003 Протокол собрания акционеров ЗАО "Экос", № *, выдан 16.10.2003 Решение учредителя, № *, выдан 02.12.2003
		дата государственной регистрации прекращения права:		данные отсутствуют
	56.3	Ограничение права и обременение объекта недвижимости:		
		56.3.1	вид:	Ипотека
			номер государственной регистрации:	22:71:011012:138-22/111/2024-11
		56.3.2	вид:	Ипотека
			номер государственной регистрации:	22:71:011012:138-22/111/2024-10
57	57.1	Вид объекта недвижимости:		Здание
		Кадастровый номер:		22:71:011012:139
		Назначение объекта недвижимости:		Нежилое
		Виды разрешенного использования объекта недвижимости:		нежилое
		Местоположение:		Алтайский край, г. Славгород, ул. Урицкого, д. 17
		Площадь:		757.3
	57.2	вид права, доля в праве:		Собственность
		дата государственной регистрации:		04.12.2003
		номер государственной регистрации:		22-01/40-30/2003-140
		основание государственной регистрации:		Передаточный акт недвижимого имущества, выдан 02.12.2003 Протокол собрания акционеров ЗАО "Экос", выдан 16.10.2003

полное наименование должности		ДОКУМЕНТ ПОДПИСАН	
		ЭЛЕКТРОННОЙ ПОДПИСЬЮ	инициалы, фамилия

Сертификат: 009F0BDC181A023B64597F1E2579BEFB50
Владелец: ФЕДЕРАЛЬНАЯ СЛУЖБА ГОСУДАРСТВЕННОЙ
РЕГИСТРАЦИИ, КАДАСТРА И КАРТОГРАФИИ
Действителен: с 02.08.2024 по 26.10.2025

			Решение учредителя, выдан 02.12.2003
		дата государственной регистрации прекращения права:	данные отсутствуют
	57.3	Ограничение права и обременение объекта недвижимости:	
	57.3.1	вид:	Ипотека
		номер государственной регистрации:	22:71:011012:139-22/111/2024-10
	57.3.2	вид:	Ипотека
		номер государственной регистрации:	22:71:011012:139-22/111/2024-9
58	58.1	Вид объекта недвижимости:	Здание
		Кадастровый номер:	22:71:011012:140
		Назначение объекта недвижимости:	Нежилое
		Виды разрешенного использования объекта недвижимости:	нежилое
		Местоположение:	Алтайский край, г. Славгород, ул. Урицкого, д. 17
		Площадь:	6853.7
	58.2	вид права, доля в праве:	Собственность
		дата государственной регистрации:	03.12.2003
		номер государственной регистрации:	22-01/40-30/2003-123
		основание государственной регистрации:	Передаточный акт недвижимого имущества, выдан 02.12.2003 Протокол собрания акционеров ЗАО "Экос", выдан 16.10.2003 Решение учредителя, выдан 02.12.2003
		дата государственной регистрации прекращения права:	данные отсутствуют
	58.3	Ограничение права и обременение объекта недвижимости:	
	58.3.1	вид:	Ипотека
		номер государственной регистрации:	22:71:011012:140-22/111/2024-11
	58.3.2	вид:	Ипотека
		номер государственной регистрации:	22:71:011012:140-22/111/2024-10

полное наименование должности		ДОКУМЕНТ ПОДПИСАН	
		ЭЛЕКТРОННОЙ ПОДПИСЬЮ	инициалы, фамилия

Сертификат: 009F0BDC181A023B64597F1E2579BEFB50

Владелец: ФЕДЕРАЛЬНАЯ СЛУЖБА ГОСУДАРСТВЕННОЙ

РЕГИСТРАЦИИ, КАДАСТРА И КАРТОГРАФИИ

Действителен: с 02.08.2024 по 26.10.2025

59	59.1	Вид объекта недвижимости:		Здание
		Кадастровый номер:		22:71:011012:142
		Назначение объекта недвижимости:		Нежилое
		Виды разрешенного использования объекта недвижимости:		нежилое
		Местоположение:		Алтайский край, г. Славгород, ул. Урицкого, д. 17
		Площадь:		1292.4
	59.2	вид права, доля в праве:		Собственность
		дата государственной регистрации:		04.12.2003
		номер государственной регистрации:		22-01/40-30/2003-153
		основание государственной регистрации:		Протокол собрания акционеров ЗАО "Экос", выдан 16.10.2003 Решение учредителя, выдан 02.12.2003 Передаточный акт недвижимого имущества, выдан 02.12.2003
		дата государственной регистрации прекращения права:		данные отсутствуют
	59.3	Ограничение права и обременение объекта недвижимости:		
		59.3.1	вид:	Ипотека
			номер государственной регистрации:	22:71:011012:142-22/111/2024-10
		59.3.2	вид:	Ипотека
			номер государственной регистрации:	22:71:011012:142-22/111/2024-9
60	60.1	Вид объекта недвижимости:		Здание
		Кадастровый номер:		22:71:011012:143
		Назначение объекта недвижимости:		Нежилое
		Виды разрешенного использования объекта недвижимости:		нежилое
		Адрес:		Российская Федерация, Алтайский край, г. Славгород, ул. Урицкого, д. 17
		Площадь:		571.7
	60.2	вид права, доля в праве:		Собственность
		дата государственной регистрации:		04.12.2003
		номер государственной регистрации:		22-01/40-30/2003-139
		основание государственной регистрации:		Протокол собрания акционеров ЗАО "Экос", выдан 16.10.2003 Решение учредителя, выдан 02.12.2003

			ДОКУМЕНТ ПОДПИСАН	
полное наименование должности			ЭЛЕКТРОННОЙ ПОДПИСЬЮ	инициалы, фамилия


Сертификат: 009F0BDC181A023B64597F1E2579BEFB50
Владелец: ФЕДЕРАЛЬНАЯ СЛУЖБА ГОСУДАРСТВЕННОЙ
РЕГИСТРАЦИИ, КАДАСТРА И КАРТОГРАФИИ
Действителен: с 02.08.2024 по 26.10.2025

			Передаточный акт недвижимого имущества, выдан 02.12.2003
		дата государственной регистрации прекращения права:	данные отсутствуют
	60.3	Ограничение права и обременение объекта недвижимости:	
	60.3.1	вид:	Ипотека
		номер государственной регистрации:	22:71:011012:143-22/111/2024-10
	60.3.2	вид:	Ипотека
		номер государственной регистрации:	22:71:011012:143-22/111/2024-9
61	61.1	Вид объекта недвижимости:	Здание
		Кадастровый номер:	22:71:011012:144
		Назначение объекта недвижимости:	Нежилое
		Виды разрешенного использования объекта недвижимости:	нежилое
		Адрес:	Российская Федерация, Алтайский край, г. Славгород, ул. Урицкого, 17
		Площадь:	62.4
	61.2	вид права, доля в праве:	Собственность
		дата государственной регистрации:	04.12.2003
		номер государственной регистрации:	22-01/40-30/2003-125
		основание государственной регистрации:	Передаточный акт недвижимого имущества, выдан 02.12.2003 Протокол собрания акционеров ЗАО "Экос", выдан 16.10.2003 Решение учредителя, выдан 02.12.2003
		дата государственной регистрации прекращения права:	данные отсутствуют
	61.3	Ограничение права и обременение объекта недвижимости:	
	61.3.1	вид:	Ипотека
		номер государственной регистрации:	22:71:011012:144-22/111/2024-10
	61.3.2	вид:	Ипотека
		номер государственной регистрации:	22:71:011012:144-22/111/2024-9

полное наименование должности		ДОКУМЕНТ ПОДПИСАН ЭЛЕКТРОННОЙ ПОДПИСЬЮ	инициалы, фамилия
-------------------------------	---	---	-------------------

Сертификат: 009F0BDC181A023B64597F1E2579BEFB50
Владелец: ФЕДЕРАЛЬНАЯ СЛУЖБА ГОСУДАРСТВЕННОЙ
РЕГИСТРАЦИИ, КАДАСТРА И КАРТОГРАФИИ
Действителен: с 02.08.2024 по 26.10.2025

62	62.1	Вид объекта недвижимости:		Здание
		Кадастровый номер:		22:71:011012:145
		Назначение объекта недвижимости:		Нежилое
		Виды разрешенного использования объекта недвижимости:		нежилое
		Местоположение:		Алтайский край, г. Славгород, ул. Урицкого, д. 17
		Площадь:		639.1
	62.2	вид права, доля в праве:		Собственность
		дата государственной регистрации:		04.12.2003
		номер государственной регистрации:		22-01/40-30/2003-145
		основание государственной регистрации:		Передаточный акт недвижимого имущества, выдан 02.12.2003 Протокол собрания акционеров ЗАО "Экос", выдан 16.10.2003 Решение учредителя, выдан 02.12.2003
		дата государственной регистрации прекращения права:		данные отсутствуют
	62.3	Ограничение права и обременение объекта недвижимости:		
	62.3.1	вид:	Ипотека	
		номер государственной регистрации:	22:71:011012:145-22/111/2024-10	
	62.3.2	вид:	Ипотека	
		номер государственной регистрации:	22:71:011012:145-22/111/2024-9	
63	63.1	Вид объекта недвижимости:		Здание
		Кадастровый номер:		22:71:011012:146
		Назначение объекта недвижимости:		Нежилое
		Виды разрешенного использования объекта недвижимости:		нежилое
		Адрес:		Алтайский край, г. Славгород, ул. Урицкого, д. 17
		Площадь:		2325.7
	63.2	вид права, доля в праве:		Собственность
		дата государственной регистрации:		04.12.2003
		номер государственной регистрации:		22-01/40-30/2003-152
		основание государственной регистрации:		Передаточный акт недвижимого имущества, выдан 02.12.2003 Протокол собрания акционеров ЗАО "Экос", выдан 16.10.2003

полное наименование должности		ДОКУМЕНТ ПОДПИСАН	
		ЭЛЕКТРОННОЙ ПОДПИСЬЮ	инициалы, фамилия
Сертификат: 009F0BDC181A023B64597F1E2579BEFB50 Владелец: ФЕДЕРАЛЬНАЯ СЛУЖБА ГОСУДАРСТВЕННОЙ РЕГИСТРАЦИИ, КАДАСТРА И КАРТОГРАФИИ Действителен: с 02.08.2024 по 26.10.2025			

			Решение учредителя, выдан 02.12.2003
		дата государственной регистрации прекращения права:	данные отсутствуют
	63.3	Ограничение права и обременение объекта недвижимости:	
	63.3.1	вид:	Ипотека
		номер государственной регистрации:	22:71:011012:146-22/111/2024-10
	63.3.2	вид:	Ипотека
		номер государственной регистрации:	22:71:011012:146-22/111/2024-9
64	64.1	Вид объекта недвижимости:	Здание
		Кадастровый номер:	22:71:011012:147
		Назначение объекта недвижимости:	Нежилое
		Виды разрешенного использования объекта недвижимости:	нежилое
		Местоположение:	Алтайский край, г. Славгород, ул. Урицкого, д. 17
		Площадь:	2428
	64.2	вид права, доля в праве:	Собственность
		дата государственной регистрации:	04.12.2003
		номер государственной регистрации:	22-01/40-30/2003-156
		основание государственной регистрации:	Передаточный акт недвижимого имущества, выдан 02.12.2003 Протокол собрания акционеров ЗАО "Экос", выдан 16.10.2003 Решение учредителя, выдан 02.12.2003
		дата государственной регистрации прекращения права:	данные отсутствуют
	64.3	Ограничение права и обременение объекта недвижимости:	
	64.3.1	вид:	Ипотека
		номер государственной регистрации:	22:71:011012:147-22/111/2024-10
	64.3.2	вид:	Ипотека
		номер государственной регистрации:	22:71:011012:147-22/111/2024-9

полное наименование должности		ДОКУМЕНТ ПОДПИСАН ЭЛЕКТРОННОЙ ПОДПИСЬЮ	инициалы, фамилия
-------------------------------	---	---	-------------------

Сертификат: 009F0BDC181A023B64597F1E2579BEFB50
Владелец: ФЕДЕРАЛЬНАЯ СЛУЖБА ГОСУДАРСТВЕННОЙ
РЕГИСТРАЦИИ, КАДАСТРА И КАРТОГРАФИИ
Действителен: с 02.08.2024 по 26.10.2025

65	65.1	Вид объекта недвижимости:		Здание
		Кадастровый номер:		22:71:011012:149
		Назначение объекта недвижимости:		Нежилое
		Виды разрешенного использования объекта недвижимости:		нежилое
		Местоположение:		Российская Федерация, Алтайский край, г. Славгород, ул. Урицкого, д. 17
		Площадь:		869.8
	65.2	вид права, доля в праве:		Собственность
		дата государственной регистрации:		04.12.2003
		номер государственной регистрации:		22-01/40-30/2003-155
		основание государственной регистрации:		Передаточный акт недвижимого имущества, выдан 02.12.2003 Протокол собрания акционеров ЗАО "Экос", выдан 16.10.2003 Решение учредителя, выдан 02.12.2003
		дата государственной регистрации прекращения права:		данные отсутствуют
	65.3	Ограничение права и обременение объекта недвижимости:		
		65.3.1	вид:	Ипотека
			номер государственной регистрации:	22:71:011012:149-22/111/2024-10
		65.3.2	вид:	Ипотека
			номер государственной регистрации:	22:71:011012:149-22/111/2024-9
66	66.1	Вид объекта недвижимости:		Здание
		Кадастровый номер:		22:71:011012:150
		Назначение объекта недвижимости:		Нежилое
		Виды разрешенного использования объекта недвижимости:		нежилое
		Местоположение:		Российская Федерация, Алтайский край, г. Славгород, ул. Урицкого, д. 17
		Площадь:		630.9
	66.2	вид права, доля в праве:		Собственность
		дата государственной регистрации:		04.12.2003
		номер государственной регистрации:		22-01/40-30/2003-124
		основание государственной регистрации:		Передаточный акт недвижимого имущества, выдан 02.12.2003

			ДОКУМЕНТ ПОДПИСАН	
полное наименование должности			ЭЛЕКТРОННОЙ ПОДПИСЬЮ	инициалы, фамилия

Сертификат: 009F0BDC181A023B64597F1E2579BEFBS0
Владелец: ФЕДЕРАЛЬНАЯ СЛУЖБА ГОСУДАРСТВЕННОЙ
РЕГИСТРАЦИИ, КАДАСТРА И КАРТОГРАФИИ
Действителен: с 02.08.2024 по 26.10.2025

			Протокол собрания акционеров ЗАО "Экос", выдан 16.10.2003
			Решение учредителя, выдан 02.12.2003
		дата государственной регистрации прекращения права:	данные отсутствуют
	66.3	Ограничение права и обременение объекта недвижимости:	
	66.3.1	вид:	Ипотека
		номер государственной регистрации:	22:71:011012:150-22/111/2024-10
	66.3.2	вид:	Ипотека
		номер государственной регистрации:	22:71:011012:150-22/111/2024-9
67	67.1	Вид объекта недвижимости:	Здание
		Кадастровый номер:	22:71:011012:151
		Назначение объекта недвижимости:	Нежилое
		Виды разрешенного использования объекта недвижимости:	нежилое
		Местоположение:	Российская Федерация, Алтайский край, г. Славгород, ул. Урицкого, д. 17
		Площадь:	300.9
	67.2	вид права, доля в праве:	Собственность
		дата государственной регистрации:	04.12.2003
		номер государственной регистрации:	22-01/40-30/2003-143
		основание государственной регистрации:	Передаточный акт недвижимого имущества, выдан 02.12.2003
			Протокол собрания акционеров ЗАО "Экос", выдан 16.10.2003
			Решение учредителя, выдан 02.12.2003
		дата государственной регистрации прекращения права:	данные отсутствуют
	67.3	Ограничение права и обременение объекта недвижимости:	
	67.3.1	вид:	Ипотека
		номер государственной регистрации:	22:71:011012:151-22/111/2024-10
	67.3.2	вид:	Ипотека
		номер государственной регистрации:	22:71:011012:151-22/111/2024-9

полное наименование должности		ДОКУМЕНТ ПОДПИСАН	
		ЭЛЕКТРОННОЙ ПОДПИСЬЮ	инициалы, фамилия

Сертификат: 009F0BDC181A023B64597F1E2579BEFB50
Владелец: ФЕДЕРАЛЬНАЯ СЛУЖБА ГОСУДАРСТВЕННОЙ
РЕГИСТРАЦИИ, КАДАСТРА И КАРТОГРАФИИ
Действителен: с 02.08.2024 по 26.10.2025

68	68.1	Вид объекта недвижимости:		Здание
		Кадастровый номер:		22:71:011012:154
		Назначение объекта недвижимости:		Нежилое
		Виды разрешенного использования объекта недвижимости:		нежилое
		Местоположение:		Российская Федерация, Алтайский край, г. Славгород, ул. Урицкого, д. 17
		Площадь:		258.1
	68.2	вид права, доля в праве:		Общая долевая собственность, доля в праве 1/2
		дата государственной регистрации:		03.12.2003
		номер государственной регистрации:		22-01/40-30/2003-144
		основание государственной регистрации:		Передаточный акт недвижимого имущества, выдан 02.12.2003 Протокол собрания акционеров ЗАО "Экос", выдан 16.10.2003 Решение учредителя, выдан 02.12.2003
		дата государственной регистрации прекращения права:		данные отсутствуют
	68.3	Ограничение права и обременение объекта недвижимости:		
		68.3.1	вид:	Ипотека
			номер государственной регистрации:	22:71:011012:154-22/111/2024-5
		68.3.2	вид:	Ипотека
			номер государственной регистрации:	22:71:011012:154-22/111/2024-4
69	69.1	Вид объекта недвижимости:		Здание
		Кадастровый номер:		22:71:011012:157
		Назначение объекта недвижимости:		Нежилое
		Виды разрешенного использования объекта недвижимости:		нежилое
		Местоположение:		Алтайский край, г. Славгород, ул. Урицкого, д. 17
		Площадь:		45.1
	69.2	вид права, доля в праве:		Собственность
		дата государственной регистрации:		04.12.2003
		номер государственной регистрации:		22-01/40-30/2003-134

полное наименование должности		ДОКУМЕНТ ПОДПИСАН	
		ЭЛЕКТРОННОЙ ПОДПИСЬЮ	инициалы, фамилия

Сертификат: 009F0BDC181A023B64597F1E2579BEFB50
Владелец: ФЕДЕРАЛЬНАЯ СЛУЖБА ГОСУДАРСТВЕННОЙ
РЕГИСТРАЦИИ, КАДАСТРА И КАРТОГРАФИИ
Действителен: с 02.08.2024 по 26.10.2025

		основание государственной регистрации:	Передаточный акт недвижимого имущества, выдан 02.12.2003 Протокол собрания акционеров ЗАО "Экос", выдан 16.10.2003
			Решение учредителя, выдан 02.12.2003
		дата государственной регистрации прекращения права:	данные отсутствуют
	69.3	Ограничение права и обременение объекта недвижимости:	
	69.3.1	вид:	Ипотека
		номер государственной регистрации:	22:71:011012:157-22/111/2024-10
	69.3.2	вид:	Ипотека
		номер государственной регистрации:	22:71:011012:157-22/111/2024-9
70	70.1	Вид объекта недвижимости:	Здание
		Кадастровый номер:	22:71:011012:158
		Назначение объекта недвижимости:	Нежилое
		Виды разрешенного использования объекта недвижимости:	нежилое
		Адрес:	Российская Федерация, Алтайский край, г. Славгород, ул. Урицкого, д. 17
		Площадь:	171.9
	70.2	вид права, доля в праве:	Собственность
		дата государственной регистрации:	04.12.2003
		номер государственной регистрации:	22-01/40-30/2003-136
		основание государственной регистрации:	Передаточный акт недвижимого имущества, выдан 02.12.2003 Протокол собрания акционеров ЗАО "Экос", выдан 16.10.2003 Решение учредителя, выдан 02.12.2003
		дата государственной регистрации прекращения права:	данные отсутствуют
	70.3	Ограничение права и обременение объекта недвижимости:	
	70.3.1	вид:	Ипотека
		номер государственной регистрации:	22:71:011012:158-22/111/2024-10
	70.3.2	вид:	Ипотека
		номер государственной регистрации:	22:71:011012:158-22/111/2024-9

полное наименование должности		ДОКУМЕНТ ПОДПИСАН ЭЛЕКТРОННОЙ ПОДПИСЬЮ	инициалы, фамилия
-------------------------------	---	---	-------------------

Сертификат: 009F0BDC181A023B64597F1E2579BEFBS0
Владелец: ФЕДЕРАЛЬНАЯ СЛУЖБА ГОСУДАРСТВЕННОЙ
РЕГИСТРАЦИИ, КАДАСТРА И КАРТОГРАФИИ
Действителен: с 02.08.2024 по 26.10.2025

71	71.1	Вид объекта недвижимости:		Здание
		Кадастровый номер:		22:71:011012:163
		Назначение объекта недвижимости:		Нежилое
		Виды разрешенного использования объекта недвижимости:		нежилое
		Местоположение:		Российская Федерация, Алтайский край, г. Славгород, ул. Урицкого, д. 17
		Площадь:		1069.3
	71.2	вид права, доля в праве:		Собственность
		дата государственной регистрации:		04.12.2003
		номер государственной регистрации:		22-01/40-30/2003-146
		основание государственной регистрации:		Передаточный акт недвижимого имущества, выдан 02.12.2003 Протокол собрания акционеров ЗАО "Экос", выдан 16.10.2003 Решение учредителя, выдан 02.12.2003
		дата государственной регистрации прекращения права:		данные отсутствуют
	71.3	Ограничение права и обременение объекта недвижимости:		
		71.3.1	вид:	Ипотека
			номер государственной регистрации:	22:71:011012:163-22/111/2024-10
		71.3.2	вид:	Ипотека
			номер государственной регистрации:	22:71:011012:163-22/111/2024-9
72	72.1	Вид объекта недвижимости:		Здание
		Кадастровый номер:		22:71:011012:164
		Назначение объекта недвижимости:		Нежилое
		Виды разрешенного использования объекта недвижимости:		нежилое
		Местоположение:		Алтайский край, г. Славгород, ул. Урицкого, д. 17
		Площадь:		3709.7
	72.2	вид права, доля в праве:		Собственность
		дата государственной регистрации:		04.12.2003
		номер государственной регистрации:		22-01/40-30/2003-149

полное наименование должности			ДОКУМЕНТ ПОДПИСАН	
			ЭЛЕКТРОННОЙ ПОДПИСЬЮ	инициалы, фамилия

Сертификат: 009F0BDC181A023B64597F1E2579BEFB50
Владелец: ФЕДЕРАЛЬНАЯ СЛУЖБА ГОСУДАРСТВЕННОЙ
РЕГИСТРАЦИИ, КАДАСТРА И КАРТОГРАФИИ
Действителен: с 02.08.2024 по 26.10.2025

		основание государственной регистрации:	Передаточный акт недвижимого имущества, выдан 02.12.2003 Протокол собрания акционеров ЗАО "Экос", выдан 16.10.2003
			Решение учредителя, выдан 02.12.2003
		дата государственной регистрации прекращения права:	данные отсутствуют
	72.3	Ограничение права и обременение объекта недвижимости:	
	72.3.1	вид:	Ипотека
		номер государственной регистрации:	22:71:011012:164-22/111/2024-10
	72.3.2	вид:	Ипотека
		номер государственной регистрации:	22:71:011012:164-22/111/2024-9
73	73.1	Вид объекта недвижимости:	Здание
		Кадастровый номер:	22:71:011012:165
		Назначение объекта недвижимости:	Нежилое
		Виды разрешенного использования объекта недвижимости:	нежилое
		Адрес:	Алтайский край, г. Славгород, ул. Урицкого, д. 17
		Площадь:	740.5
	73.2	вид права, доля в праве:	Собственность
		дата государственной регистрации:	04.12.2003
		номер государственной регистрации:	22-01/40-30/2003-141
		основание государственной регистрации:	Передаточный акт недвижимого имущества, выдан 02.12.2003 Протокол собрания акционеров ЗАО "Экос", выдан 16.10.2003 Решение учредителя, выдан 02.12.2003
		дата государственной регистрации прекращения права:	данные отсутствуют
	73.3	Ограничение права и обременение объекта недвижимости:	
	73.3.1	вид:	Ипотека
		номер государственной регистрации:	22:71:011012:165-22/111/2024-10
	73.3.2	вид:	Ипотека
		номер государственной регистрации:	22:71:011012:165-22/111/2024-9

полное наименование должности		ДОКУМЕНТ ПОДПИСАН ЭЛЕКТРОННОЙ ПОДПИСЬЮ	инициалы, фамилия
-------------------------------	---	---	-------------------

Сертификат: 009F0BDC181A023B64597F1E2579BEFB50
Владелец: ФЕДЕРАЛЬНАЯ СЛУЖБА ГОСУДАРСТВЕННОЙ
РЕГИСТРАЦИИ, КАДАСТРА И КАРТОГРАФИИ
Действителен: с 02.08.2024 по 26.10.2025

74	74.1	Вид объекта недвижимости:		Здание
		Кадастровый номер:		22:71:011012:166
		Назначение объекта недвижимости:		Нежилое
		Виды разрешенного использования объекта недвижимости:		нежилое
		Местоположение:		Алтайский край, г. Славгород, ул. Урицкого, д. 17
		Площадь:		111
	74.2	вид права, доля в праве:		Собственность
		дата государственной регистрации:		04.12.2003
		номер государственной регистрации:		22-01/40-30/2003-137
		основание государственной регистрации:		Передаточный акт недвижимого имущества, выдан 02.12.2003 Протокол собрания акционеров ЗАО "Экос", выдан 16.10.2003 Решение учредителя, выдан 02.12.2003
		дата государственной регистрации прекращения права:		данные отсутствуют
	74.3	Ограничение права и обременение объекта недвижимости:		
		74.3.1	вид:	Ипотека
			номер государственной регистрации:	22:71:011012:166-22/111/2024-11
		74.3.2	вид:	Ипотека
			номер государственной регистрации:	22:71:011012:166-22/111/2024-10
75	75.1	Вид объекта недвижимости:		Здание
		Кадастровый номер:		22:71:011012:167
		Назначение объекта недвижимости:		Нежилое
		Виды разрешенного использования объекта недвижимости:		нежилое
		Местоположение:		Алтайский край, г. Славгород, ул. Урицкого, д. 17
		Площадь:		995.5
	75.2	вид права, доля в праве:		Собственность
		дата государственной регистрации:		04.12.2003
		номер государственной регистрации:		22-01/40-30/2003-148
		основание государственной регистрации:		Передаточный акт недвижимого имущества, выдан 02.12.2003 Протокол собрания акционеров ЗАО "Экос", выдан 16.10.2003

полное наименование должности		ДОКУМЕНТ ПОДПИСАН	
		ЭЛЕКТРОННОЙ ПОДПИСЬЮ	инициалы, фамилия

Сертификат: 009F0BDC181A023B64597F1E2579BEFBS0
Владелец: ФЕДЕРАЛЬНАЯ СЛУЖБА ГОСУДАРСТВЕННОЙ
РЕГИСТРАЦИИ, КАДАСТРА И КАРТОГРАФИИ
Действителен: с 02.08.2024 по 26.10.2025

			Решение учредителя, выдан 02.12.2003
		дата государственной регистрации прекращения права:	данные отсутствуют
	75.3	Ограничение права и обременение объекта недвижимости:	
	75.3.1	вид:	Ипотека
		номер государственной регистрации:	22:71:011012:167-22/111/2024-10
	75.3.2	вид:	Ипотека
		номер государственной регистрации:	22:71:011012:167-22/111/2024-9
76	76.1	Вид объекта недвижимости:	Здание
		Кадастровый номер:	22:71:011012:168
		Назначение объекта недвижимости:	Нежилое
		Виды разрешенного использования объекта недвижимости:	нежилое
		Местоположение:	Алтайский край, г. Славгород, ул. Урицкого, д. 17
		Площадь:	122.4
	76.2	вид права, доля в праве:	Собственность
		дата государственной регистрации:	04.12.2003
		номер государственной регистрации:	22-01/40-30/2003-142
		основание государственной регистрации:	<p>Передачный акт недвижимого имущества, выдан 02.12.2003</p> <p>Протокол собрания акционеров ЗАО "Экос", выдан 16.10.2003</p> <p>Решение учредителя, выдан 02.12.2003</p>
		дата государственной регистрации прекращения права:	данные отсутствуют
	76.3	Ограничение права и обременение объекта недвижимости:	
	76.3.1	вид:	Ипотека
		номер государственной регистрации:	22:71:011012:168-22/111/2024-10
	76.3.2	вид:	Ипотека
		номер государственной регистрации:	22:71:011012:168-22/111/2024-9

полное наименование должности		ДОКУМЕНТ ПОДПИСАН	
		ЭЛЕКТРОННОЙ ПОДПИСЬЮ	инициалы, фамилия

Сертификат: 009F0BDC181A023B64597F1E2579BEFB50
Владелец: ФЕДЕРАЛЬНАЯ СЛУЖБА ГОСУДАРСТВЕННОЙ
РЕГИСТРАЦИИ, КАДАСТРА И КАРТОГРАФИИ
Действителен: с 02.08.2024 по 26.10.2025

77	77.1	Вид объекта недвижимости:		Здание
		Кадастровый номер:		22:71:011012:169
		Назначение объекта недвижимости:		Нежилое
		Виды разрешенного использования объекта недвижимости:		нежилое
		Адрес:		Российская Федерация, Алтайский край, г. Славгород, ул. Урицкого, д. 17
		Площадь:		69
	77.2	вид права, доля в праве:		Собственность
		дата государственной регистрации:		04.12.2003
		номер государственной регистрации:		22-01/40-30/2003-132
		основание государственной регистрации:		Передаточный акт недвижимого имущества, выдан 02.12.2003 Протокол собрания акционеров ЗАО "Экос", выдан 16.10.2003 Решение учредителя, выдан 02.12.2003
		дата государственной регистрации прекращения права:		данные отсутствуют
	77.3	Ограничение права и обременение объекта недвижимости:		
		77.3.1	вид:	Ипотека
			номер государственной регистрации:	22:71:011012:169-22/111/2024-15
		77.3.2	вид:	Ипотека
			номер государственной регистрации:	22:71:011012:169-22/111/2024-14
78	78.1	Вид объекта недвижимости:		Здание
		Кадастровый номер:		22:71:011012:170
		Назначение объекта недвижимости:		Нежилое
		Виды разрешенного использования объекта недвижимости:		нежилое
		Адрес:		Российская Федерация, Алтайский край, г. Славгород, ул. Урицкого, д. 17/6
		Площадь:		2290.1
	78.2	вид права, доля в праве:		Собственность
		дата государственной регистрации:		04.12.2003
		номер государственной регистрации:		22-01/40-30/2003-138
		основание государственной регистрации:		Передаточный акт недвижимого имущества, выдан 02.12.2003

полное наименование должности		ДОКУМЕНТ ПОДПИСАН	
		ЭЛЕКТРОННОЙ ПОДПИСЬЮ	инициалы, фамилия

Сертификат: 009F0BDC181A023B64597F1E2579BEFB50
Владелец: ФЕДЕРАЛЬНАЯ СЛУЖБА ГОСУДАРСТВЕННОЙ
РЕГИСТРАЦИИ, КАДАСТРА И КАРТОГРАФИИ
Действителен: с 02.08.2024 по 26.10.2025

			Протокол собрания акционеров ЗАО "Экос", выдан 16.10.2003 Решение учредителя, выдан 02.12.2003
		дата государственной регистрации прекращения права:	данные отсутствуют
	78.3	Ограничение права и обременение объекта недвижимости:	
	78.3. 1	вид:	Ипотека
		номер государственной регистрации:	22:71:011012:170-22/111/2024-4
	78.3. 2	вид:	Ипотека
		номер государственной регистрации:	22:71:011012:170-22/111/2024-3
79	79.1	Вид объекта недвижимости:	Здание
		Кадастровый номер:	22:71:011012:171
		Назначение объекта недвижимости:	Нежилое
		Виды разрешенного использования объекта недвижимости:	нежилое
		Местоположение:	Алтайский край, г. Славгород, ул. Урицкого, д. 17
		Площадь:	991
	79.2	вид права, доля в праве:	Собственность
		дата государственной регистрации:	04.12.2003
		номер государственной регистрации:	22-01/40-30/2003-151
		основание государственной регистрации:	Передаточный акт недвижимого имущества, выдан 02.12.2003 Протокол собрания акционеров ЗАО "Экос", выдан 16.10.2003 Решение учредителя, выдан 02.12.2003
		дата государственной регистрации прекращения права:	данные отсутствуют
	79.3	Ограничение права и обременение объекта недвижимости:	
	79.3. 1	вид:	Ипотека
		номер государственной регистрации:	22:71:011012:171-22/111/2024-10
	79.3. 2	вид:	Ипотека
		номер государственной регистрации:	22:71:011012:171-22/111/2024-9

полное наименование должности		ДОКУМЕНТ ПОДПИСАН ЭЛЕКТРОННОЙ ПОДПИСЬЮ	инициалы, фамилия
-------------------------------	---	---	-------------------

Сертификат: 009F0BDC181A023B64597F1E2579BEFB50
Владелец: ФЕДЕРАЛЬНАЯ СЛУЖБА ГОСУДАРСТВЕННОЙ
РЕГИСТРАЦИИ, КАДАСТРА И КАРТОГРАФИИ
Действителен: с 02.08.2024 по 26.10.2025

80	80.1	Вид объекта недвижимости:		Здание
		Кадастровый номер:		22:71:011012:173
		Назначение объекта недвижимости:		Нежилое
		Виды разрешенного использования объекта недвижимости:		нежилое
		Местоположение:		Российская Федерация, Алтайский край, г. Славгород, ул. Урицкого, д. 17
		Площадь:		626.9
	80.2	вид права, доля в праве:		Собственность
		дата государственной регистрации:		04.12.2003
		номер государственной регистрации:		22-01/40-30/2003-131
		основание государственной регистрации:		Протокол собрания акционеров ЗАО "Экос", выдан 16.10.2003 Решение учредителя, выдан 02.12.2003 Передачный акт недвижимого имущества, выдан 02.12.2003
		дата государственной регистрации прекращения права:		данные отсутствуют
	80.3	Ограничение права и обременение объекта недвижимости:		
		80.3.1	вид:	Ипотека
			номер государственной регистрации:	22:71:011012:173-22/111/2024-10
		80.3.2	вид:	Ипотека
			номер государственной регистрации:	22:71:011012:173-22/111/2024-9
81	81.1	Вид объекта недвижимости:		Здание
		Кадастровый номер:		22:71:011012:176
		Назначение объекта недвижимости:		Нежилое
		Виды разрешенного использования объекта недвижимости:		нежилое
		Местоположение:		Алтайский край, г. Славгород, ул. Урицкого, д. 17
		Площадь:		166.7
	81.2	вид права, доля в праве:		Собственность
		дата государственной регистрации:		04.12.2003
		номер государственной регистрации:		22-01/40-30/2003-127

полное наименование должности		ДОКУМЕНТ ПОДПИСАН	
		ЭЛЕКТРОННОЙ ПОДПИСЬЮ	инициалы, фамилия


Сертификат: 009F0BDC181A023B64597F1E2579BEFB50
Владелец: ФЕДЕРАЛЬНАЯ СЛУЖБА ГОСУДАРСТВЕННОЙ
РЕГИСТРАЦИИ, КАДАСТРА И КАРТОГРАФИИ
Действителен: с 02.08.2024 по 26.10.2025

		основание государственной регистрации:	Передаточный акт недвижимого имущества, выдан 02.12.2003 Протокол собрания акционеров ЗАО "Экос", выдан 16.10.2003
			Решение учредителя, выдан 02.12.2003
		дата государственной регистрации прекращения права:	данные отсутствуют
	81.3	Ограничение права и обременение объекта недвижимости:	
	81.3.1	вид:	Ипотека
		номер государственной регистрации:	22:71:011012:176-22/111/2024-10
	81.3.2	вид:	Ипотека
		номер государственной регистрации:	22:71:011012:176-22/111/2024-9
82	82.1	Вид объекта недвижимости:	Здание
		Кадастровый номер:	22:71:011012:178
		Назначение объекта недвижимости:	Нежилое
		Виды разрешенного использования объекта недвижимости:	нежилое
		Местоположение:	Алтайский край, г. Славгород, ул. Урицкого, д. 17
		Площадь:	34.1
	82.2	вид права, доля в праве:	Собственность
		дата государственной регистрации:	04.12.2003
		номер государственной регистрации:	22-01/40-30/2003-129
		основание государственной регистрации:	Передаточный акт недвижимого имущества, выдан 02.12.2003 Протокол собрания акционеров ЗАО "Экос", выдан 16.10.2003 Решение учредителя, выдан 02.12.2003
		дата государственной регистрации прекращения права:	данные отсутствуют
	82.3	Ограничение права и обременение объекта недвижимости:	
	82.3.1	вид:	Ипотека
		номер государственной регистрации:	22:71:011012:178-22/111/2024-11
	82.3.2	вид:	Ипотека
		номер государственной регистрации:	22:71:011012:178-22/111/2024-10

полное наименование должности		ДОКУМЕНТ ПОДПИСАН ЭЛЕКТРОННОЙ ПОДПИСЬЮ	инициалы, фамилия
-------------------------------	---	---	-------------------

Сертификат: 009F0BDC181A023B64597F1E2579BEFB50
Владелец: ФЕДЕРАЛЬНАЯ СЛУЖБА ГОСУДАРСТВЕННОЙ
РЕГИСТРАЦИИ, КАДАСТРА И КАРТОГРАФИИ
Действителен: с 02.08.2024 по 26.10.2025

83	83.1	Вид объекта недвижимости:		Здание
		Кадастровый номер:		22:71:011012:179
		Назначение объекта недвижимости:		Нежилое
		Виды разрешенного использования объекта недвижимости:		нежилое
		Местоположение:		Алтайский край, г. Славгород, ул. Урицкого, д. 17
		Площадь:		73.5
	83.2	вид права, доля в праве:		Собственность
		дата государственной регистрации:		04.12.2003
		номер государственной регистрации:		22-01/40-30/2003-133
		основание государственной регистрации:		Передаточный акт недвижимого имущества, выдан 02.12.2003 Протокол собрания акционеров ЗАО "Экос", выдан 16.10.2003 Решение учредителя, выдан 02.12.2003
		дата государственной регистрации прекращения права:		данные отсутствуют
	83.3	Ограничение права и обременение объекта недвижимости:		
	83.3.1	вид:	Ипотека	
		номер государственной регистрации:	22:71:011012:179-22/111/2024-10	
	83.3.2	вид:	Ипотека	
		номер государственной регистрации:	22:71:011012:179-22/111/2024-9	
84	84.1	Вид объекта недвижимости:		Здание
		Кадастровый номер:		22:71:011012:180
		Назначение объекта недвижимости:		Нежилое
		Виды разрешенного использования объекта недвижимости:		нежилое
		Адрес:		Российская Федерация, край Алтайский, г. Славгород, ул. Урицкого, д. 17
		Площадь:		8.7
	84.2	вид права, доля в праве:		Собственность
		дата государственной регистрации:		04.12.2003
		номер государственной регистрации:		22-01/40-30/2003-135

					
		ДОКУМЕНТ ПОДПИСАН			
полное наименование должности		ЭЛЕКТРОННОЙ ПОДПИСЬЮ		инициалы, фамилия	
Сертификат: 009F0BDC181A023B64597F1E2579BEFB50 Владелец: ФЕДЕРАЛЬНАЯ СЛУЖБА ГОСУДАРСТВЕННОЙ РЕГИСТРАЦИИ, КАДАСТРА И КАРТОГРАФИИ Действителен: с 02.08.2024 по 26.10.2025					

		основание государственной регистрации:	Передаточный акт недвижимого имущества, выдан 02.12.2003 Протокол собрания акционеров ЗАО "Экос", выдан 16.10.2003
			Решение учредителя, выдан 02.12.2003
		дата государственной регистрации прекращения права:	данные отсутствуют
	84.3	Ограничение права и обременение объекта недвижимости:	
	84.3.1	вид:	Ипотека
		номер государственной регистрации:	22:71:011012:180-22/111/2024-4
	84.3.2	вид:	Ипотека
		номер государственной регистрации:	22:71:011012:180-22/111/2024-3
85	85.1	Вид объекта недвижимости:	Здание
		Кадастровый номер:	22:71:011012:181
		Назначение объекта недвижимости:	Нежилое
		Виды разрешенного использования объекта недвижимости:	нежилое
		Местоположение:	Алтайский край, г. Славгород, ул. Урицкого, д. 17
		Площадь:	71.3
	85.2	вид права, доля в праве:	Собственность
		дата государственной регистрации:	04.12.2003
		номер государственной регистрации:	22-01/40-30/2003-126
		основание государственной регистрации:	Протокол собрания акционеров ЗАО "Экос", выдан 16.10.2003 Решение учредителя, выдан 02.12.2003 Передаточный акт недвижимого имущества, выдан 02.12.2003
		дата государственной регистрации прекращения права:	данные отсутствуют
	85.3	Ограничение права и обременение объекта недвижимости:	
	85.3.1	вид:	Ипотека
		номер государственной регистрации:	22:71:011012:181-22/111/2024-10
	85.3.2	вид:	Ипотека
		номер государственной регистрации:	22:71:011012:181-22/111/2024-9

		ДОКУМЕНТ ПОДПИСАН	
полное наименование должности		ЭЛЕКТРОННОЙ ПОДПИСЬЮ	инициалы, фамилия

Сертификат: 009F0BDC181A023B64597F1E2579BEFBS0
Владелец: ФЕДЕРАЛЬНАЯ СЛУЖБА ГОСУДАРСТВЕННОЙ
РЕГИСТРАЦИИ, КАДАСТРА И КАРТОГРАФИИ
Действителен: с 02.08.2024 по 26.10.2025

86	86.1	Вид объекта недвижимости:		Здание
		Кадастровый номер:		22:71:011012:182
		Назначение объекта недвижимости:		Нежилое
		Виды разрешенного использования объекта недвижимости:		нежилое
		Местоположение:		Алтайский край, г. Славгород, ул. Урицкого, д. 17
		Площадь:		358.5
	86.2	вид права, доля в праве:		Общая долевая собственность, доля в праве 1/2
		дата государственной регистрации:		15.10.2004
		номер государственной регистрации:		22-01/40-30/2003-130
		основание государственной регистрации:		Передаточный акт недвижимого имущества, выдан 02.12.2003 Протокол собрания акционеров ЗАО "Экос", выдан 16.10.2003 Решение учредителя, выдан 02.12.2003
		дата государственной регистрации прекращения права:		данные отсутствуют
	86.3	Ограничение права и обременение объекта недвижимости:		
		86.3.1	вид:	Ипотека
			номер государственной регистрации:	22:71:011012:182-22/111/2024-5
		86.3.2	вид:	Ипотека
			номер государственной регистрации:	22:71:011012:182-22/111/2024-4
87	87.1	Вид объекта недвижимости:		Здание
		Кадастровый номер:		22:71:011012:183
		Назначение объекта недвижимости:		Нежилое
		Виды разрешенного использования объекта недвижимости:		нежилое
		Местоположение:		Алтайский край, г. Славгород, ул. Урицкого, д. 17
		Площадь:		1268
	87.2	вид права, доля в праве:		Собственность
		дата государственной регистрации:		04.12.2003
		номер государственной регистрации:		22-01/40-30/2003-154
		основание государственной регистрации:		Передаточный акт недвижимого имущества, выдан 02.12.2003 Протокол собрания акционеров ЗАО "Экос", выдан 16.10.2003

полное наименование должности		ДОКУМЕНТ ПОДПИСАН	
		ЭЛЕКТРОННОЙ ПОДПИСЬЮ	инициалы, фамилия

Сертификат: 009F0BDC181A023B64597F1E2579BEFB50
Владелец: ФЕДЕРАЛЬНАЯ СЛУЖБА ГОСУДАРСТВЕННОЙ
РЕГИСТРАЦИИ, КАДАСТРА И КАРТОГРАФИИ
Действителен: с 02.08.2024 по 26.10.2025

			Решение учредителя, выдан 02.12.2003
		дата государственной регистрации прекращения права:	данные отсутствуют
	87.3	Ограничение права и обременение объекта недвижимости:	
	87.3.1	вид:	Ипотека
		номер государственной регистрации:	22:71:011012:183-22/111/2024-10
	87.3.2	вид:	Ипотека
		номер государственной регистрации:	22:71:011012:183-22/111/2024-9
88	88.1	Вид объекта недвижимости:	Здание
		Кадастровый номер:	22:71:011012:184
		Назначение объекта недвижимости:	Нежилое
		Виды разрешенного использования объекта недвижимости:	нежилое
		Адрес:	Алтайский край, г. Славгород, ул. Урицкого, д. 17
		Площадь:	1956.3
	88.2	вид права, доля в праве:	Собственность
		дата государственной регистрации:	04.12.2003
		номер государственной регистрации:	22-01/40-30/2003-147
		основание государственной регистрации:	Протокол собрания акционеров ЗАО "Экос", выдан 16.10.2003 Решение учредителя, выдан 02.12.2003 Передаточный акт недвижимого имущества, выдан 02.12.2003
		дата государственной регистрации прекращения права:	данные отсутствуют
	88.3	Ограничение права и обременение объекта недвижимости:	
	88.3.1	вид:	Ипотека
		номер государственной регистрации:	22:71:011012:184-22/111/2024-10
	88.3.2	вид:	Ипотека
		номер государственной регистрации:	22:71:011012:184-22/111/2024-9

полное наименование должности		ДОКУМЕНТ ПОДПИСАН	
		ЭЛЕКТРОННОЙ ПОДПИСЬЮ	инициалы, фамилия


Сертификат: 009F0BDC181A023B64597F1E2579BEFB50

Владелец: ФЕДЕРАЛЬНАЯ СЛУЖБА ГОСУДАРСТВЕННОЙ

РЕГИСТРАЦИИ, КАДАСТРА И КАРТОГРАФИИ

Действителен: с 02.08.2024 по 26.10.2025

89	89.1	Вид объекта недвижимости:	Здание
		Кадастровый номер:	22:71:011130:127
		Назначение объекта недвижимости:	Нежилое
		Виды разрешенного использования объекта недвижимости:	нежилое
		Местоположение:	Алтайский край, г. Славгород, ул. Крупской, д. 13а
		Площадь:	1216.3
	89.2	вид права, доля в праве:	Собственность
		дата государственной регистрации:	28.03.2018
		номер государственной регистрации:	22:71:011130:127-22/024/2018-2
		основание государственной регистрации:	Договор купли-продажи, выдан 22.03.2018
	89.3	дата государственной регистрации прекращения права:	данные отсутствуют
		Ограничение прав и обременение объекта недвижимости:	не зарегистрировано
90	90.1	Вид объекта недвижимости:	Здание
		Кадастровый номер:	22:71:011130:65
		Назначение объекта недвижимости:	Нежилое
		Виды разрешенного использования объекта недвижимости:	нежилое
		Местоположение:	Российская Федерация, Алтайский край, г. Славгород, ул. Крупская, д. 13а п/о
		Площадь:	103
	90.2	вид права, доля в праве:	Общая долевая собственность, доля в праве 1/2
		дата государственной регистрации:	28.03.2018
		номер государственной регистрации:	22:71:011130:65-22/024/2018-2
		основание государственной регистрации:	Договор купли-продажи, выдан 22.03.2018
	90.3	дата государственной регистрации прекращения права:	данные отсутствуют
		Ограничение прав и обременение объекта недвижимости:	не зарегистрировано

		ДОКУМЕНТ ПОДПИСАН	
полное наименование должности		ЭЛЕКТРОННОЙ ПОДПИСЬЮ	инициалы, фамилия
Сертификат: 009F0BDC181A023B64597F1E2579BEFB50 Владелец: ФЕДЕРАЛЬНАЯ СЛУЖБА ГОСУДАРСТВЕННОЙ РЕГИСТРАЦИИ, КАДАСТРА И КАРТОГРАФИИ Действителен: с 02.08.2024 по 26.10.2025			

91	91.1	Вид объекта недвижимости:	Сооружение
		Кадастровый номер:	22:71:011131:384
		Назначение объекта недвижимости:	Нежилое
		Виды разрешенного использования объекта недвижимости:	данные отсутствуют
		Местоположение:	Российская Федерация, Алтайский край, г. Славгород, ул Крупской, д. 13апо
		Площадь:	Площадь 26.8 кв.м.
	91.2	вид права, доля в праве:	Общая долевая собственность, доля в праве 1/2
		дата государственной регистрации:	28.03.2018
		номер государственной регистрации:	22:71:011131:384-22/024/2018-2
		основание государственной регистрации:	Договор купли-продажи, выдан 22.03.2018
	91.3	дата государственной регистрации прекращения права:	данные отсутствуют
		Ограничение прав и обременение объекта недвижимости:	не зарегистрировано
92	Получатель выписки		Пробст Павел Викторович, действующий(ая) на основании документа "Протокол" от имени заявителя ООО "Житница Алтай ", 2210006348

Выписка содержит сведения Единого государственного реестра недвижимости о правах на объекты недвижимости, расположенные на территории субъектов(а) Российской Федерации, указанных(ого) Вами в запросе. Использование сведений, содержащихся в настоящей выписке, способами или в форме, которые наносят ущерб правам и законным интересам правообладателей, влечет ответственность, предусмотренную законодательством Российской Федерации