

Филиал публично-правовой компании "Роскадастр" по Самарской области
полное наименование органа регистрации прав
Выписка из Единого государственного реестра недвижимости об объекте недвижимости



Сведения о характеристиках объекта недвижимости

На основании запроса от 16.06.2025, поступившего на рассмотрение 16.06.2025, сообщаем, что согласно записям Единого государственного реестра недвижимости:

Раздел 1 Лист 1

Земельный участок			
вид объекта недвижимости			
Лист № 1 раздела 1	Всего листов раздела 1: 5	Всего разделов: 8	Всего листов выписки: 22
16.06.2025г. № КУВИ-001/2025-123058412			
Кадастровый номер:	63:09:0205030:1985		
Номер кадастрового квартала:	63:09:0205030		
Дата присвоения кадастрового номера:	01.09.2021		
Ранее присвоенный государственный учетный номер:	данные отсутствуют		
Местоположение:	Самарская область, г. Тольятти, Комсомольский район, полуостров Копылово		
Площадь:	7834 +/- 31		
Кадастровая стоимость, руб.:	8655394.9		
Кадастровые номера расположенных в пределах земельного участка объектов недвижимости:	63:09:0205030:1269, 63:09:0205030:1273, 63:09:0205030:1274		
Кадастровые номера объектов недвижимости, из которых образован объект недвижимости:	63:09:0205030:40		
Кадастровые номера образованных объектов недвижимости:	данные отсутствуют		
Категория земель:	Земли населенных пунктов		
Виды разрешенного использования:	Туристическое обслуживание 5.2.1.		
Сведения о кадастровом инженере:	Извекова Нина Владимировна, СНИЛС 097-069-744 18, договор на выполнение кадастровых работ от 27.07.2021 № б/н, дата завершения кадастровых работ: 23.08.2021 Курочкин Сергей Александрович, № 13473, в А СРО "Кадастровые инженеры", СНИЛС 12535785165, договор на выполнение кадастровых работ от 13.05.2025 № 25-028-Д, дата завершения кадастровых работ: 16.05.2025		
Сведения о лесах, водных объектах и об иных природных объектах, расположенных в пределах земельного участка:	данные отсутствуют		

полное наименование должности	 ДОКУМЕНТ ПОДПИСАН ЭЛЕКТРОННОЙ ПОДПИСЬЮ	инициалы, фамилия
	Сертификат: 009F0BDC181A023B64597F1E2579BEFB50 Владелец: ФЕДЕРАЛЬНАЯ СЛУЖБА ГОСУДАРСТВЕННОЙ РЕГИСТРАЦИИ, КАДАСТРА И КАРТОГРАФИИ Действителен: с 02.08.2024 по 26.10.2025	

Земельный участок			
вид объекта недвижимости			
Лист № 2 раздела 1	Всего листов раздела 1: 5	Всего разделов: 8	Всего листов выписки: 22
16.06.2025г. № КУВИ-001/2025-123058412			
Кадастровый номер:		63:09:0205030:1985	
Сведения о том, что земельный участок полностью расположен в границах зоны с особыми условиями использования территории, территории объекта культурного наследия, публичного сервитута:		<p>Земельный участок полностью расположен в границах зоны с реестровым номером 63:09-6.152 от 26.01.2017, ограничение использования земельного участка в пределах зоны: В соответствии со ст. 65 Водного кодекса Российской Федерации от 03 июня 2006 года № 74-ФЗ в границах водоохранных зон запрещается: 1) использование сточных вод в целях регулирования плодородия почв; 2) размещение кладбищ, скотомогильников, объектов размещения отходов производства и потребления, химических, взрывчатых, токсичных, отравляющих и ядовитых веществ, пунктов захоронения радиоактивных отходов; 3) осуществление авиационных мер по борьбе с вредными организмами; 4) движение и стоянка транспортных средств (кроме специальных транспортных средств), за исключением их движения по дорогам и стоянки на дорогах и в специально оборудованных местах, имеющих твердое покрытие; 5) размещение автозаправочных станций, складов горюче-смазочных материалов (за исключением случаев, если автозаправочные станции, склады горюче-смазочных материалов размещены на территориях портов, судостроительных и судоремонтных организаций, инфраструктуры внутренних водных путей при условии соблюдения требований законодательства в области охраны окружающей среды и настоящего Кодекса), станций технического обслуживания, используемых для технического осмотра и ремонта транспортных средств, осуществление мойки транспортных средств; 6) размещение специализированных хранилищ пестицидов и агрохимикатов, применение пестицидов и агрохимикатов; 7) сброс сточных, в том числе дренажных, вод; 8) разведка и добыча общераспространенных полезных ископаемых (за исключением случаев, если разведка и добыча общераспространенных полезных ископаемых осуществляются пользователями недр, осуществляющими разведку и добычу иных видов полезных ископаемых, в границах предоставленных им в соответствии с законодательством Российской Федерации о недрах горных отводов и (или) геологических отводов на основании утвержденного технического проекта в соответствии со статьей 19.1 Закона Российской Федерации от 21 февраля 1992 года N 2395-1 "О недрах"). В границах водоохранной зоны допускается проектирование, строительство, реконструкция, ввод в эксплуатацию, эксплуатация хозяйственных и иных объектов при условии оборудования таких объектов сооружениями, обеспечивающими охрану водных объектов от загрязнения, засорения и истощения вод в соответствии с водным законодательством и законодательством в области охраны окружающей среды., вид/наименование: Зона с особыми условиями использования территории. Часть водоохранной зоны Саратовского водохранилища, тип: Водоохранная зона, индекс: Самарская область, город Тольятти, номер: б/н, решения: 1. дата решения: 09.12.2016, номер решения: 10, наименование ОГВ/ОМСУ: Нижне-Волжское бассейновое водное управление Федерального агентства водных ресурсов 2. дата решения: 28.11.2016, номер решения: б/н, наименование ОГВ/ОМСУ: Кадастровый инженер Некрасова Алена Михайловна, Общество с</p>	



ДОКУМЕНТ ПОДПИСАН
ЭЛЕКТРОННОЙ ПОДПИСЬЮ

Сертификат: 009F0BDC181A023B64597F1E2579BEFB50

Владелец: ФЕДЕРАЛЬНАЯ СЛУЖБА ГОСУДАРСТВЕННОЙ
РЕГИСТРАЦИИ, КАДАСТРА И КАРТОГРАФИИ
Действителен: с 02.08.2024 по 26.10.2025

полное наименование должности

инициалы, фамилия

Земельный участок			
вид объекта недвижимости			
Лист № 3 раздела 1	Всего листов раздела 1: 5	Всего разделов: 8	Всего листов выписки: 22
16.06.2025г. № КУВИ-001/2025-123058412			
Кадастровый номер:		63:09:0205030:1985	
Сведения о том, что земельный участок полностью расположен в границах зоны с особыми условиями использования территории, территории объекта культурного наследия, публичного сервитута:		ограниченной ответственностью "Земельные ресурсы" Земельный участок полностью расположен в границах зоны с реестровым номером 63:09-6.45 от 26.01.2017, ограничение использования земельного участка в пределах зоны: В соответствии со статьей 65 Водного кодекса Российской Федерации от 03 июня 2006 года № 74-ФЗ в границах прибрежных защитных полос запрещается: 1) использование сточных вод в целях регулирования плодородия почв; 2) размещение кладбищ, скотомогильников, объектов размещения отходов производства и потребления, химических, взрывчатых, токсичных, отравляющих и ядовитых веществ, пунктов захоронения радиоактивных отходов; 3) осуществление авиационных мер по борьбе с вредными организмами; 4) движение и стоянка транспортных средств (кроме специальных транспортных средств), за исключением их движения по дорогам и стоянки на дорогах и в специально оборудованных местах, имеющих твердое покрытие; 5) размещение автозаправочных станций, складов горюче-смазочных материалов (за исключением случаев, если автозаправочные станции, склады горюче-смазочных материалов размещены на территориях портов, судостроительных и судоремонтных организаций, инфраструктуры внутренних водных путей при условии соблюдения требований законодательства в области охраны окружающей среды и настоящего Кодекса), станций технического обслуживания, используемых для технического осмотра и ремонта транспортных средств, осуществление мойки транспортных средств; 6) размещение специализированных хранилищ пестицидов и агрохимикатов, применение пестицидов и агрохимикатов; 7) сброс сточных, в том числе дренажных, вод; 8) разведка и добыча общераспространенных полезных ископаемых (за исключением случаев, если разведка и добыча общераспространенных полезных ископаемых осуществляются пользователями недр, осуществляющими разведку и добычу иных видов полезных ископаемых, в границах предоставленных им в соответствии с законодательством Российской Федерации о недрах горных отводов и (или) геологических отводов на основании утвержденного технического проекта в соответствии со статьей 19.1 Закона Российской Федерации от 21 февраля 1992 года N 2395-1 "О недрах"); 9) распашка земель; 10) размещение отвалов размываемых грунтов; 11) выпас сельскохозяйственных животных и организация для них летних лагерей, ванн., вид/наименование: Зона с особыми условиями использования территории. Часть прибрежной защитной полосы Саратовского водохранилища, тип: Прибрежная защитная полоса, индекс: Самарская область, город Тольятти, номер: б/н, решения: 1. дата решения: 09.12.2016, номер решения: 10, наименование ОГВ/ОМСУ: Нижне-Волжское бассейновое водное управление Федерального агентства водных ресурсов 2. дата решения: 28.11.2016, номер решения: б/н, наименование ОГВ/ОМСУ: Кадастровый инженер Некрасова Алена Михайловна, Общество с ограниченной ответственностью "Земельные ресурсы"	
Сведения о том, что земельный участок расположен в границах особой экономической зоны, территории опережающего развития, зоны территориального развития в Российской Федерации, игорной зоны:		данные отсутствуют	

 ДОКУМЕНТ ПОДПИСАН ЭЛЕКТРОННОЙ ПОДПИСЬЮ	Сертификат: 009F0BDC181A023B64597F1E2579BEFB50 Владелец: ФЕДЕРАЛЬНАЯ СЛУЖБА ГОСУДАРСТВЕННОЙ РЕГИСТРАЦИИ, КАДАСТРА И КАРТОГРАФИИ Действителен: с 02.08.2024 по 26.10.2025	инициалы, фамилия
полное наименование должности		

Земельный участок			
вид объекта недвижимости			
Лист № 4 раздела 1	Всего листов раздела 1: 5	Всего разделов: 8	Всего листов выписки: 22
16.06.2025г. № КУВИ-001/2025-123058412			
Кадастровый номер:		63:09:0205030:1985	
Сведения о том, что земельный участок расположен в границах особо охраняемой природной территории, Байкальской природной территории и ее экологических зон, лесопарковом зеленом поясе, охотничьего угодья, лесничества:		данные отсутствуют	
Сведения о расположении земельного участка и (или) расположенного на нем объекта недвижимости в границах территории, в отношении которой принято решение о резервировании земель для государственных или муниципальных нужд:		данные отсутствуют	
Сведения о результатах проведения государственного земельного надзора:		данные отсутствуют	
Сведения о расположении земельного участка в границах территории, в отношении которой утвержден проект межевания территории:		данные отсутствуют	
Условный номер земельного участка:		данные отсутствуют	
Сведения о принятии акта и (или) заключении договора, предусматривающих предоставление в соответствии с земельным законодательством исполнительным органом государственным органом власти или органом местного самоуправления, находящегося в государственной или муниципальной собственности земельного участка для строительства наемного дома социального использования или наемного дома коммерческого использования:		данные отсутствуют	
Сведения о том, что земельный участок или земельные участки образованы на основании решения об изъятии земельного участка и (или) расположенного на нем объекта недвижимости для государственных или муниципальных нужд:		данные отсутствуют	
Сведения о том, что земельный участок образован из земель или земельного участка, государственная собственность на которые не разграничена:		данные отсутствуют	
Сведения о наличии земельного спора о местоположении границ земельных участков:		данные отсутствуют	
Статус записи об объекте недвижимости:		Сведения об объекте недвижимости имеют статус "актуальные"	
Особые отметки:		Сведения об ограничениях права на объект недвижимости, обременениях данного объекта, не зарегистрированных в реестре прав, ограничений прав и обременений недвижимого имущества: вид	



ДОКУМЕНТ ПОДПИСАН
ЭЛЕКТРОННОЙ ПОДПИСЬЮ

Сертификат: 009F0BDC181A023B64597F1E2579BEFB50

Владелец: ФЕДЕРАЛЬНАЯ СЛУЖБА ГОСУДАРСТВЕННОЙ

РЕГИСТРАЦИИ, КАДАСТРА И КАРТОГРАФИИ

Действителен: с 02.08.2024 по 26.10.2025

полное наименование должности

инициалы, фамилия

Земельный участок			
вид объекта недвижимости			
Лист № 5 раздела 1	Всего листов раздела 1: 5	Всего разделов: 8	Всего листов выписки: 22
16.06.2025г. № КУВИ-001/2025-123058412			
Кадастровый номер:		63:09:0205030:1985	
		ограничения (обременения): ограничения прав на земельный участок, предусмотренные статьей 56 Земельного кодекса Российской Федерации; срок действия: с 01.09.2021; реквизиты документа-основания: распоряжение "Об утверждении границ части водоохранной зоны и границ части прибрежной защитной полосы Саратовского водохранилища, расположенного на территории г.Сызрань, г.Октябрьск, г.Новокуйбышевск, г.Жигулевск, г.Тольятти, Безенчукского, Ставропольского, Волжского, Приволжского, Сызранского, Красноярского районов Самарской области" от 09.12.2016 № 10 выдан: Нижне-Волжское бассейновое водное управление Федерального агентства водных ресурсов; землеустроительное дело и карта (план). Зона с особыми условиями использования территории. Часть водоохранной зоны Саратовского водохранилища от 28.11.2016 № б/н выдан: Кадастровый инженер Некрасова Алена Михайловна, Общество с ограниченной ответственностью "Земельные ресурсы". вид ограничения (обременения): ограничения прав на земельный участок, предусмотренные статьей 56 Земельного кодекса Российской Федерации; срок действия: с 01.09.2021; реквизиты документа-основания: иной документ от 24.12.2008 № 1059. вид ограничения (обременения): ограничения прав на земельный участок, предусмотренные статьей 56 Земельного кодекса Российской Федерации; срок действия: с 01.09.2021; реквизиты документа-основания: распоряжение "Об утверждении границ части водоохранной зоны и границ части прибрежной защитной полосы Саратовского водохранилища, расположенного на территории г.Сызрань, г.Октябрьск, г.Новокуйбышевск, г.Жигулевск, г.Тольятти, Безенчукского, Ставропольского, Волжского, Приволжского, Сызранского, Красноярского районов Самарской области" от 09.12.2016 № 10 выдан: Нижне-Волжское бассейновое водное управление Федерального агентства водных ресурсов; землеустроительное дело и карта (план). Зона с особыми условиями использования территории. Часть водоохранной зоны Саратовского водохранилища от 28.11.2016 № б/н выдан: Кадастровый инженер Некрасова Алена Михайловна, Общество с ограниченной ответственностью "Земельные ресурсы". вид ограничения (обременения): ограничения прав на земельный участок, предусмотренные статьей 56 Земельного кодекса Российской Федерации; срок действия не установлен. вид ограничения (обременения): частный сервитут; срок действия не установлен.	
Получатель выписки:		Гейс Марта Владиславовна, действующий(ая) на основании документа "" от имени заявителя АКЦИОНЕРНОЕ ОБЩЕСТВО "РОССИЙСКИЙ АУКЦИОННЫЙ ДОМ", 7838430413	

 ДОКУМЕНТ ПОДПИСАН ЭЛЕКТРОННОЙ ПОДПИСЬЮ	Сертификат: 009F0BDC181A023B64597F1E2579BEFB50 Владелец: ФЕДЕРАЛЬНАЯ СЛУЖБА ГОСУДАРСТВЕННОЙ РЕГИСТРАЦИИ, КАДАСТРА И КАРТОГРАФИИ Действителен: с 02.08.2024 по 26.10.2025	инициалы, фамилия
полное наименование должности		

Выписка из Единого государственного реестра недвижимости об объекте недвижимости
Сведения о зарегистрированных правах

Земельный участок			
вид объекта недвижимости			
Лист № 1 раздела 2	Всего листов раздела 2: 3	Всего разделов: 8	Всего листов выписки: 22
16.06.2025г. № КУВИ-001/2025-123058412			
Кадастровый номер:		63:09:0205030:1985	
1	Правообладатель (правообладатели):	1.1	Физическое лицо
	Сведения о возможности предоставления третьим лицам персональных данных физического лица:	1.1.1	данные отсутствуют
2	Вид, номер, дата и время государственной регистрации права:	2.1	Сервитут (право) 63:09:0205030:1985-63/459/2025-9 26.05.2025 17:05:07
3	Сведения об осуществлении государственной регистрации сделки, права без необходимого в силу закона согласия третьего лица, органа:	3.1	данные отсутствуют
4	Ограничение прав и обременение объекта недвижимости:	не зарегистрировано	
1	Правообладатель (правообладатели):	1.2	Физическое лицо
	Сведения о возможности предоставления третьим лицам персональных данных физического лица:	1.2.1	данные отсутствуют
2	Вид, номер, дата и время государственной регистрации права:	2.2	Собственность 63:09:0205030:1985-63/461/2021-3 06.10.2021 15:35:14
3	Сведения об осуществлении государственной регистрации сделки, права без необходимого в силу закона согласия третьего лица, органа:	3.2	данные отсутствуют
4	Ограничение прав и обременение объекта недвижимости:		
	4.1 вид:	Частный сервитут	
	дата государственной регистрации:	26.05.2025 17:05:07	
	номер государственной регистрации:	63:09:0205030:1985-63/459/2025-10	
	срок, на который установлены ограничение прав и обременение объекта недвижимости:	постоянный	
	лицо, в пользу которого установлены ограничение прав и обременение объекта недвижимости:	Физическое лицо	
	сведения о возможности предоставления третьим лицам персональных данных физического лица	данные отсутствуют	
	основание государственной регистрации:	Соглашение об установлении частного сервитута на земельный участок, выдан 29.04.2025	



ДОКУМЕНТ ПОДПИСАН
ЭЛЕКТРОННОЙ ПОДПИСЬЮ

Сертификат: 009F0BDC181A023B64597F1E2579BEFB50

Владелец: ФЕДЕРАЛЬНАЯ СЛУЖБА ГОСУДАРСТВЕННОЙ
РЕГИСТРАЦИИ, КАДАСТРА И КАРТОГРАФИИ
Действителен: с 02.08.2024 по 26.10.2025

полное наименование должности

инициалы, фамилия

Земельный участок	
вид объекта недвижимости	
Лист № 2 раздела 2	Всего листов раздела 2: 3
Всего разделов: 8	
Всего листов выписки: 22	
16.06.2025г. № КУВИ-001/2025-123058412	
Кадастровый номер:	63:09:0205030:1985
сведения об осуществлении государственной регистрации сделки, права, ограничения права без необходимого в силу закона согласия третьего лица, органа:	данные отсутствуют
сведения об управляющем залогом и о договоре управления залогом, если такой договор заключен для управления ипотекой:	данные отсутствуют
сведения о депозитарии, который осуществляет хранение обездвиженной документарной закладной или электронной закладной:	
сведения о внесении изменений или дополнений в регистрационную запись об ипотеке:	
5	Договоры участия в долевом строительстве: не зарегистрировано
6	Заявленные в судебном порядке права требования: данные отсутствуют
7	Сведения о возможности предоставления третьим лицам персональных данных физического лица: данные отсутствуют
8	Сведения о возражении в отношении зарегистрированного права: данные отсутствуют
9	Сведения о наличии решения об изъятии объекта недвижимости для государственных и муниципальных нужд: данные отсутствуют
10	Сведения о невозможности государственной регистрации без личного участия правообладателя или его законного представителя: данные отсутствуют
11	Правопритязания и сведения о наличии поступивших, но не рассмотренных заявлений о проведении государственной регистрации права (перехода, прекращения права), ограничения права или обременения объекта недвижимости, сделки в отношении объекта недвижимости: отсутствуют



ДОКУМЕНТ ПОДПИСАН
ЭЛЕКТРОННОЙ ПОДПИСЬЮ

Сертификат: 009F0BDC181A023B64597F1E2579BEFB50

Владелец: ФЕДЕРАЛЬНАЯ СЛУЖБА ГОСУДАРСТВЕННОЙ

РЕГИСТРАЦИИ, КАДАСТРА И КАРТОГРАФИИ

Действителен: с 02.08.2024 по 26.10.2025

полное наименование должности

инициалы, фамилия

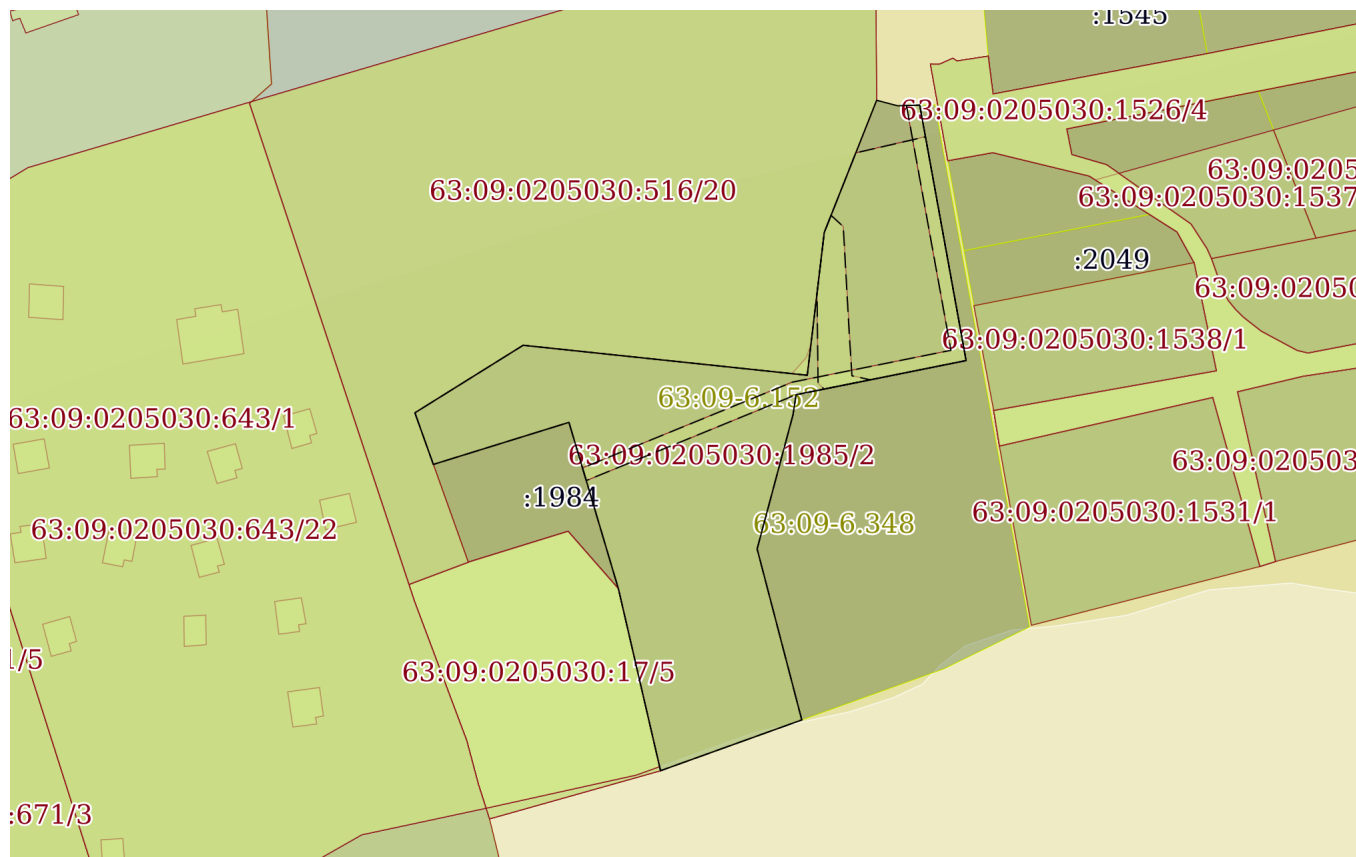
Земельный участок			
вид объекта недвижимости			
Лист № 3 раздела 2	Всего листов раздела 2: 3	Всего разделов: 8	Всего листов выписки: 22
16.06.2025г. № КУВИ-001/2025-123058412			
Кадастровый номер:		63:09:0205030:1985	
11	Сведения о невозможности государственной регистрации перехода, прекращения, ограничения права на земельный участок из земель сельскохозяйственного назначения:	данные отсутствуют	

полное наименование должности	 ДОКУМЕНТ ПОДПИСАН ЭЛЕКТРОННОЙ ПОДПИСЬЮ Сертификат: 009F0BDC181A023B64597F1E2579BEFB50 Владелец: ФЕДЕРАЛЬНАЯ СЛУЖБА ГОСУДАРСТВЕННОЙ РЕГИСТРАЦИИ, КАДАСТРА И КАРТОГРАФИИ Действителен: с 02.08.2024 по 26.10.2025	инициалы, фамилия
-------------------------------	---	-------------------

Выписка из Единого государственного реестра недвижимости об объекте недвижимости
Описание местоположения земельного участка

Земельный участок			
вид объекта недвижимости			
Лист № 1 раздела 3	Всего листов раздела 3: 1	Всего разделов: 8	Всего листов выписки: 22
16.06.2025г. № КУВИ-001/2025-123058412			
Кадастровый номер:		63:09:0205030:1985	

План (чертеж, схема) земельного участка



Масштаб 1:2000

Условные обозначения:



ДОКУМЕНТ ПОДПИСАН
ЭЛЕКТРОННОЙ ПОДПИСЬЮ

Сертификат: 009F0BDC181A023B64597F1E2579BEFB50

Владелец: ФЕДЕРАЛЬНАЯ СЛУЖБА ГОСУДАРСТВЕННОЙ
РЕГИСТРАЦИИ, КАДАСТРА И КАРТОГРАФИИ
Действителен: с 02.08.2024 по 26.10.2025

полное наименование должности

инициалы, фамилия

Выписка из Единого государственного реестра недвижимости об объекте недвижимости

Описание местоположения земельного участка

Земельный участок			
вид объекта недвижимости			
Лист № 1 раздела 3.1	Всего листов раздела 3.1: 2	Всего разделов: 8	Всего листов выписки: 22
16.06.2025г. № КУВИ-001/2025-123058412			
Кадастровый номер:		63:09:0205030:1985	

Описание местоположения границ земельного участка							
№ п/п	Номер точки		Дирекционный угол	Горизонтальное проложение, м	Описание закрепления на местности	Кадастровые номера смежных участков	Сведения об адресах правообладателей смежных земельных участков
	начальная	конечная					
1	2	3	4	5	6	7	8
1	1.1.1	1.1.2	58°2.0'	34.21	данные отсутствуют	63:09:0205030:516	Самарская область, г.Тольятти, Ленина бульв., д.15А, кв.16
2	1.1.2	1.1.3	96°1.6'	72.48	данные отсутствуют	63:09:0205030:516	Самарская область, г.Тольятти, Ленина бульв., д.15А, кв.16
3	1.1.3	1.1.4	96°1.0'	4.1	данные отсутствуют	63:09:0205030:516	Самарская область, г.Тольятти, Ленина бульв., д.15А, кв.16
4	1.1.4	1.1.5	6°47.2'	8.38	данные отсутствуют	63:09:0205030:516	Самарская область, г.Тольятти, Ленина бульв., д.15А, кв.16
5	1.1.5	1.1.6	6°47.6'	30.18	данные отсутствуют	63:09:0205030:516	Самарская область, г.Тольятти, Ленина бульв., д.15А, кв.16
6	1.1.6	1.1.7	21°36.4'	38.13	данные отсутствуют	63:09:0205030:516	Самарская область, г.Тольятти, Ленина бульв., д.15А, кв.16
7	1.1.7	1.1.8	104°45.2'	5.81	данные отсутствуют	данные отсутствуют	данные отсутствуют
8	1.1.8	1.1.9	88°15.5'	5.92	данные отсутствуют	данные отсутствуют	данные отсутствуют
9	1.1.9	1.1.10	169°42.4'	69.62	данные отсутствуют	63:09:0205030:1986	445044, обл. Самарская, р-н. Ставропольский, с. Ягодное, ул. Просторная, д. 73; Самарская обл, г. Тольятти, ул. Спортивная, д. 16, кв. 101
10	1.1.10	1.1.11	258°38.2'	46.49	данные отсутствуют	63:09:0205030:1986	445044, обл. Самарская, р-н. Ставропольский, с. Ягодное, ул. Просторная, д. 73; Самарская обл, г. Тольятти, ул. Спортивная, д. 16, кв. 101
11	1.1.11	1.1.12	188°37.5'	5.4	данные отсутствуют	63:09:0205030:1986	445044, обл. Самарская, р-н. Ставропольский, с. Ягодное, ул. Просторная, д. 73; Самарская обл, г. Тольятти, ул. Спортивная, д. 16, кв. 101



ДОКУМЕНТ ПОДПИСАН
ЭЛЕКТРОННОЙ ПОДПИСЬЮ

Сертификат: 009F0BDC181A023B64597F1E2579BEFB50

Владелец: ФЕДЕРАЛЬНАЯ СЛУЖБА ГОСУДАРСТВЕННОЙ

РЕГИСТРАЦИИ, КАДАСТРА И КАРТОГРАФИИ

Действителен: с 02.08.2024 по 26.10.2025

полное наименование должности

инициалы, фамилия

Земельный участок							
вид объекта недвижимости							
Лист № 2 раздела 3.1		Всего листов раздела 3.1: 2			Всего разделов: 8		Всего листов выписки: 22
16.06.2025г. № КУВИ-001/2025-123058412							
Кадастровый номер:				63:09:0205030:1985			
12	1.1.12	1.1.13	194°58.3`	37.28	данные отсутствуют	63:09:0205030:1986	445044, обл. Самарская, р-н. Ставропольский, с. Ягодное, ул. Просторная, д. 73; Самарская обл, г. Тольятти, ул. Спортивная, д. 16, кв. 101
13	1.1.13	1.1.14	165°22.3`	47.4	данные отсутствуют	63:09:0205030:1986	445044, обл. Самарская, р-н. Ставропольский, с. Ягодное, ул. Просторная, д. 73; Самарская обл, г. Тольятти, ул. Спортивная, д. 16, кв. 101
14	1.1.14	1.1.15	250°12.8`	40.24	данные отсутствуют	данные отсутствуют	данные отсутствуют
15	1.1.15	1.1.16	346°58.0`	50.06	данные отсутствуют	63:09:0205030:17	Самарская область, Красноярский район, с.Малая Царевщина, ул.Сосновая, д.69
16	1.1.16	1.1.17	343°27.6`	46.58	данные отсутствуют	63:09:0205030:1984	446397, Самарская обл, р-н. Красноярский, с. Малая Царевщина, ул. Сосновая, д. 69
17	1.1.17	1.1.18	252°45.8`	38.07	данные отсутствуют	63:09:0205030:1984	446397, Самарская обл, р-н. Красноярский, с. Малая Царевщина, ул. Сосновая, д. 69
18	1.1.18	1.1.1	340°21.4`	14.7	данные отсутствуют	63:09:0205030:516	Самарская область, г.Тольятти, Ленина бульв., д.15А, кв.16



ДОКУМЕНТ ПОДПИСАН
ЭЛЕКТРОННОЙ ПОДПИСЬЮ

Сертификат: 009F0BDC181A023B64597F1E2579BEFB50

Владелец: ФЕДЕРАЛЬНАЯ СЛУЖБА ГОСУДАРСТВЕННОЙ
РЕГИСТРАЦИИ, КАДАСТРА И КАРТОГРАФИИ
Действителен: с 02.08.2024 по 26.10.2025

полное наименование должности

инициалы, фамилия

Выписка из Единого государственного реестра недвижимости об объекте недвижимости

Описание местоположения земельного участка

Земельный участок			
вид объекта недвижимости			
Лист № 1 раздела 3.2	Всего листов раздела 3.2: 1	Всего разделов: 8	Всего листов выписки: 22
16.06.2025г. № КУВИ-001/2025-123058412			
Кадастровый номер:		63:09:0205030:1985	

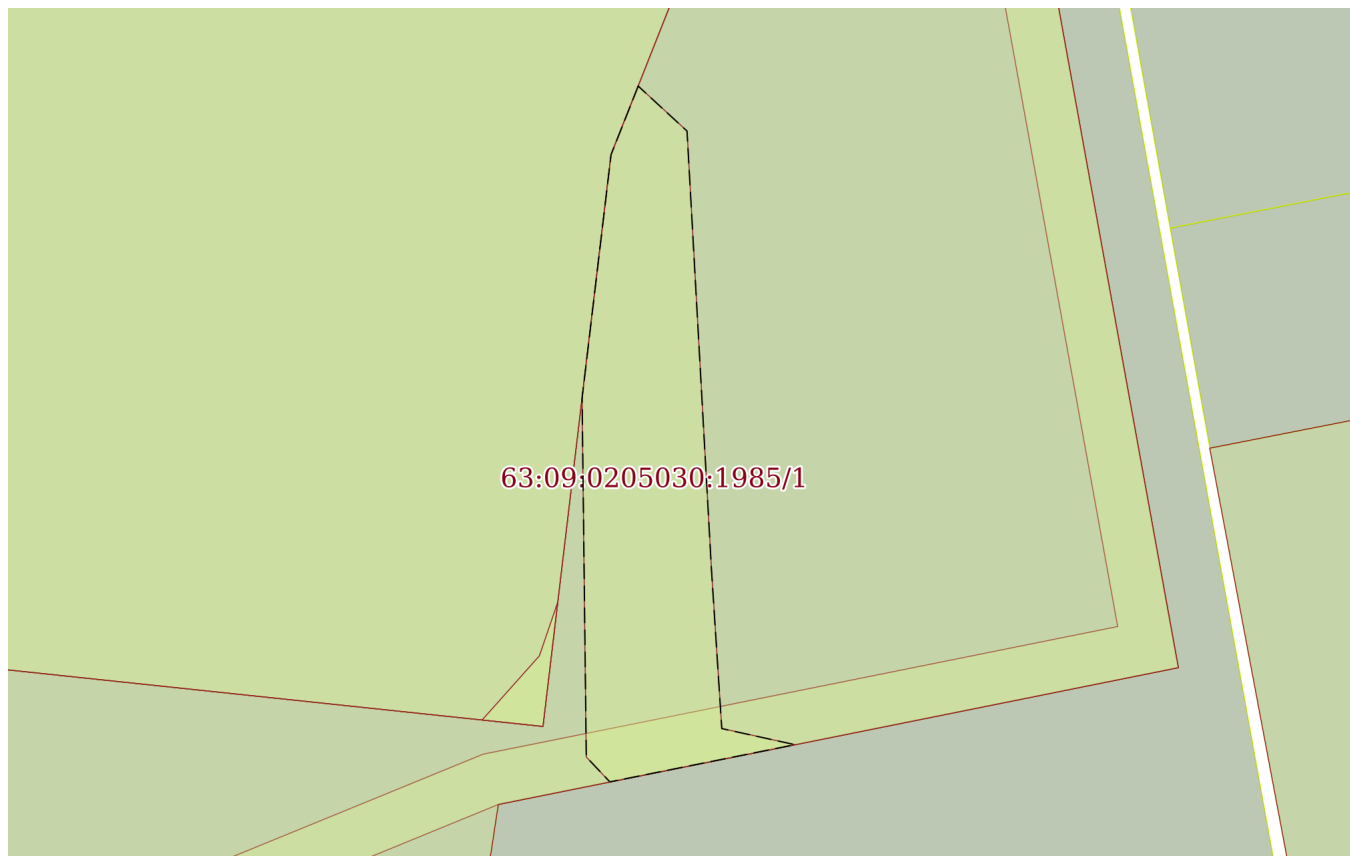
Сведения о характерных точках границы земельного участка				
Система координат МСК-63, зона 1				
Номер точки	Координаты, м		Описание закрепления на местности	Средняя квадратичная погрешность определения координат характерных точек границ земельного участка, м
	X	Y		
1	2	3	4	5
1	415994.24	1337771.76	закрепление отсутствует	0.1
2	416012.35	1337800.78	закрепление отсутствует	0.1
3	416004.74	1337872.86	закрепление отсутствует	0.1
4	416004.31	1337876.94	закрепление отсутствует	0.1
5	416012.63	1337877.93	закрепление отсутствует	0.1
6	416042.6	1337881.5	закрепление отсутствует	0.1
7	416078.05	1337895.54	закрепление отсутствует	0.1
8	416076.57	1337901.16	закрепление отсутствует	0.1
9	416076.75	1337907.08	закрепление отсутствует	0.1
10	416008.25	1337919.52	закрепление отсутствует	0.1
11	415999.09	1337873.94	закрепление отсутствует	0.1
12	415993.75	1337873.13	закрепление отсутствует	0.1
13	415957.74	1337863.5	закрепление отсутствует	0.1
14	415911.88	1337875.47	закрепление отсутствует	0.1
15	415898.26	1337837.61	закрепление отсутствует	0.1
16	415947.03	1337826.32	закрепление отсутствует	0.1
17	415991.68	1337813.06	закрепление отсутствует	0.1
18	415980.4	1337776.7	закрепление отсутствует	0.1
1	415994.24	1337771.76	закрепление отсутствует	0.1

	ДОКУМЕНТ ПОДПИСАН ЭЛЕКТРОННОЙ ПОДПИСЬЮ	
Сертификат: 009F0BDC181A023B64597F1E2579BEFB50 Владелец: ФЕДЕРАЛЬНАЯ СЛУЖБА ГОСУДАРСТВЕННОЙ РЕГИСТРАЦИИ, КАДАСТРА И КАРТОГРАФИИ Действителен: с 02.08.2024 по 26.10.2025		инициалы, фамилия
полное наименование должности		


Выписка из Единого государственного реестра недвижимости об объекте недвижимости
Сведения о частях земельного участка

Земельный участок			
вид объекта недвижимости			
Лист № 1 раздела 4	Всего листов раздела 4: 3	Всего разделов: 8	Всего листов выписки: 22
16.06.2025г. № КУВИ-001/2025-123058412			
Кадастровый номер:		63:09:0205030:1985	

План (чертеж, схема) части земельного участка Учетный номер части: 63:09:0205030:1985/1



Масштаб 1:500 Условные обозначения:

полное наименование должности	 ДОКУМЕНТ ПОДПИСАН ЭЛЕКТРОННОЙ ПОДПИСЬЮ	инициалы, фамилия
	Сертификат: 009F0BDC181A023B64597F1E2579BEFB50 Владелец: ФЕДЕРАЛЬНАЯ СЛУЖБА ГОСУДАРСТВЕННОЙ РЕГИСТРАЦИИ, КАДАСТРА И КАРТОГРАФИИ Действителен: с 02.08.2024 по 26.10.2025	

Земельный участок

вид объекта недвижимости

Лист № 2 раздела 4

Всего листов раздела 4: 3

Всего разделов: 8

Всего листов выписки: 22

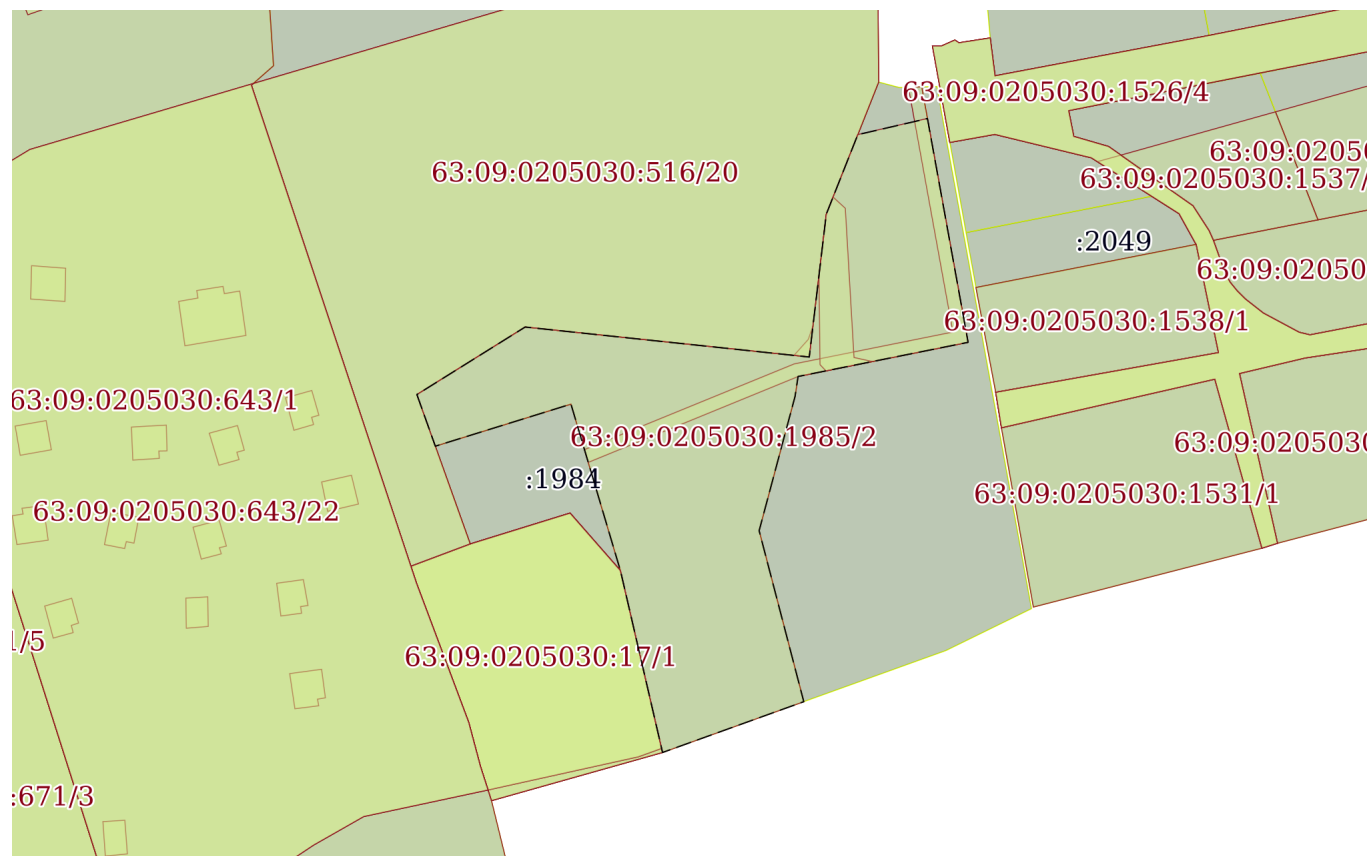
16.06.2025г. № КУВИ-001/2025-123058412

Кадастровый номер:

63:09:0205030:1985

План (чертеж, схема) части земельного участка

Учетный номер части: 63:09:0205030:1985/2



Масштаб 1:2000

Условные обозначения:

ДОКУМЕНТ ПОДПИСАН
ЭЛЕКТРОННОЙ ПОДПИСЬЮ

Сертификат: 009F0BDC181A023B64597F1E2579BEFB50

Владелец: ФЕДЕРАЛЬНАЯ СЛУЖБА ГОСУДАРСТВЕННОЙ

РЕГИСТРАЦИИ, КАДАСТРА И КАРТОГРАФИИ

Действителен: с 02.08.2024 по 26.10.2025

ПОЛНОЕ НАИМЕНОВАНИЕ ДОЛЖНОСТИ

инициалы, фамилия

Земельный участок

вид объекта недвижимости

Лист № 3 раздела 4

Всего листов раздела 4: 3

Всего разделов: 8

Всего листов выписки: 22

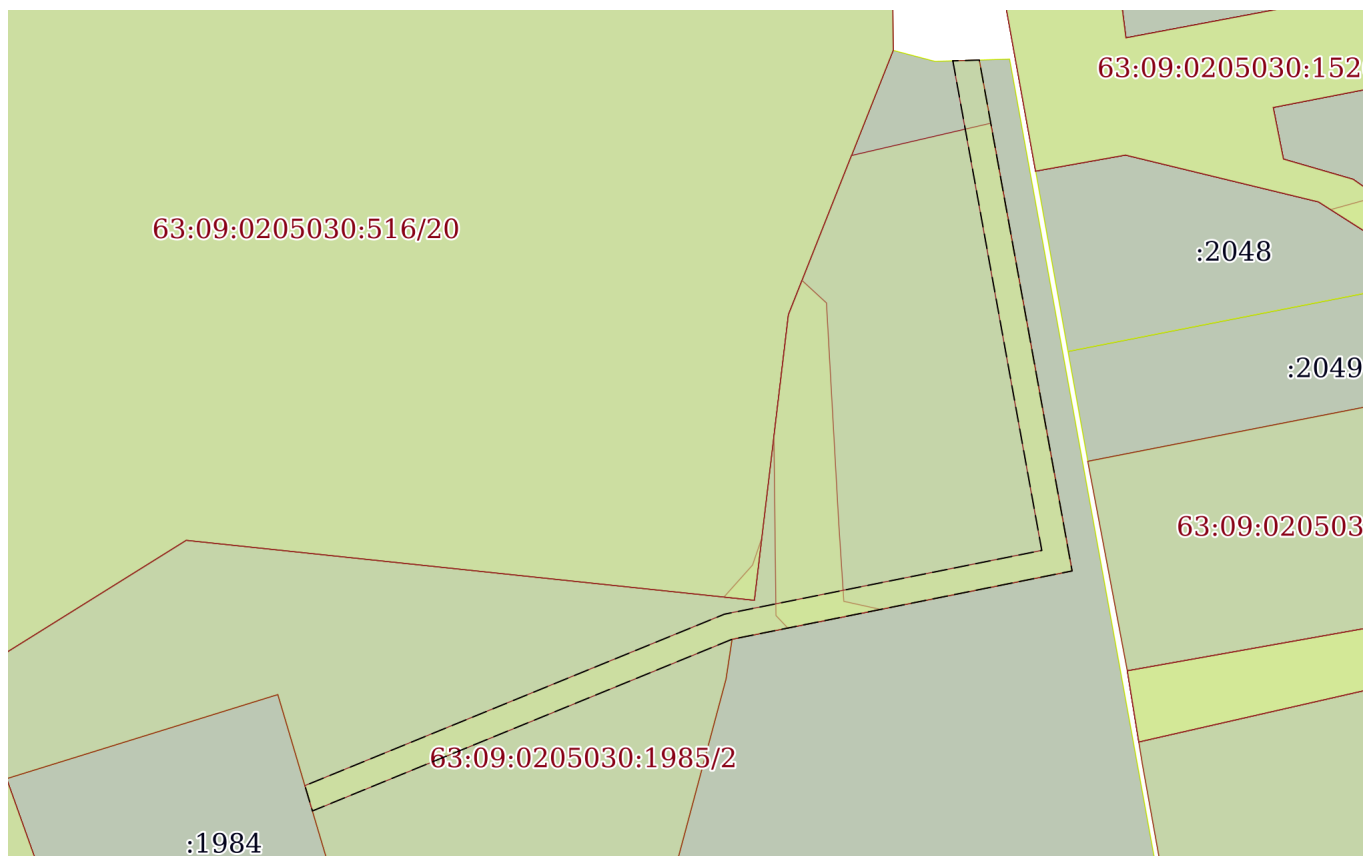
16.06.2025г. № КУВИ-001/2025-123058412

Кадастровый номер:

63:09:0205030:1985

План (чертеж, схема) части земельного участка

Учетный номер части: 63:09:0205030:1985/3



Масштаб 1:1000

Условные обозначения:



ДОКУМЕНТ ПОДПИСАН
ЭЛЕКТРОННОЙ ПОДПИСЬЮ

Сертификат: 009F0BDC181A023B64597F1E2579BEFB50

Владелец: ФЕДЕРАЛЬНАЯ СЛУЖБА ГОСУДАРСТВЕННОЙ

РЕГИСТРАЦИИ, КАДАСТРА И КАРТОГРАФИИ

Действителен: с 02.08.2024 по 26.10.2025

полное наименование должности

инициалы, фамилия

Выписка из Единого государственного реестра недвижимости об объекте недвижимости
Сведения о частях земельного участка

Земельный участок			
вид объекта недвижимости			
Лист № 1 раздела 4.1	Всего листов раздела 4.1: 4	Всего разделов: 8	Всего листов выписки: 22
16.06.2025г. № КУВИ-001/2025-123058412			
Кадастровый номер:		63:09:0205030:1985	

Учетный номер части	Площадь, м2	Содержание ограничения в использовании или ограничения права на объект недвижимости или обременения объекта недвижимости
1	2	3
63:09:0205030:1985/1	341	вид ограничения (обременения): ограничения прав на земельный участок, предусмотренные статьей 56 Земельного кодекса Российской Федерации; Срок действия: не установлен; Содержание ограничения (обременения): жжж
63:09:0205030:1985/2	7671	вид ограничения (обременения): ограничения прав на земельный участок, предусмотренные статьей 56 Земельного кодекса Российской Федерации; Срок действия: не установлен; реквизиты документа-основания: иной документ от 24.12.2008 № 1059; Содержание ограничения (обременения): 1. Ограничения использования земельных участков и объектов капитального строительства на территории водоохранных зон устанавливаются в целях предотвращения загрязнения, засорения, заиления указанных водных объектов и истощения их вод, а также сохранения среды обитания водных биологических ресурсов и других объектов животного и растительного мира. 2. Ограничения использования земельных участков и объектов капитального строительства на территории водоохранных зон определяются специальными режимами осуществления хозяйственной и иной деятельности, установленными статьей 65 Водного кодекса Российской Федерации. 3. В соответствии со специальным режимом на территории водоохранных зон, границы которых отображены на Карте зон с особыми условиями использования территории городского округа Тольятти, запрещается: 1) использование сточных вод для удобрения почв; 2) размещение кладбищ, скотомогильников, мест захоронения отходов производства и потребления, радиоактивных, химических, взрывчатых, токсичных, отравляющих и ядовитых веществ; 3) осуществление авиационных мер по борьбе с вредителями и болезнями растений; 4) движение и стоянка транспортных средств (кроме специальных транспортных средств), за исключением их движения по дорогам и стоянки на дорогах и в специально оборудованных местах, имеющих твердое покрытие. 4. В границах водоохранных зон допускаются проектирование, размещение, строительство, реконструкция, ввод в эксплуатацию, эксплуатация хозяйственных и иных объектов при условии оборудования таких объектов сооружениями, обеспечивающими охрану водных объектов от загрязнения, засорения и истощения вод в соответствии с водным законодательством и законодательством в области охраны окружающей среды. 5. В границах прибрежных защитных полос, наряду с ограничениями, установленными частью 3 настоящей статьи, запрещается: 1. распашка земель; 2. размещение отвалов размываемых грунтов; 3. выпас сельскохозяйственных животных и организация для них летних лагерей, ванн. 6. Береговая полоса выделяется вдоль береговой линии водных объектов общего пользования и предназначена для общего пользования. Ширина береговой полосы всех водных объектов общего пользования на территории городского округа Тольятти составляет 20 метров от уреза



ДОКУМЕНТ ПОДПИСАН
ЭЛЕКТРОННОЙ ПОДПИСЬЮ

Сертификат: 009F0BDC181A023B64597F1E2579BEFB50

Владелец: ФЕДЕРАЛЬНАЯ СЛУЖБА ГОСУДАРСТВЕННОЙ
РЕГИСТРАЦИИ, КАДАСТРА И КАРТОГРАФИИ
Действителен: с 02.08.2024 по 26.10.2025

полное наименование должности

инициалы, фамилия

Земельный участок			
вид объекта недвижимости			
Лист № 2 раздела 4.1	Всего листов раздела 4.1: 4	Всего разделов: 8	Всего листов выписки: 22

16.06.2025г. № КУВИ-001/2025-123058412

Кадастровый номер: 63:09:0205030:1985

		воды. 7. Каждый гражданин вправе пользоваться (без использования механических транспортных средств) береговой полосой водных объектов общего пользования для передвижения и пребывания около них, в том числе для осуществления любительского и спортивного рыболовства и причаливания плавучих средств.; Реестровый номер границы: 63:09-6.348; Вид объекта реестра границ: Зона с особыми условиями использования территории; Вид зоны по документу: Водоохранная зона; Тип зоны: Водоохранная зона; Номер: 93
63:09:0205030:1985/3	609	вид ограничения (обременения): частный сервитут; Срок действия: не установлен; Содержание ограничения (обременения): Сервитут устанавливается с целью обеспечения доступа (проезда, прохода) к землям (земельным участкам) общего пользования для земельного участка с кадастровым номером 63:26:0205030:1984
	Весь	вид ограничения (обременения): ограничения прав на земельный участок, предусмотренные статьей 56 Земельного кодекса Российской Федерации; Срок действия: не установлен; реквизиты документа-основания: распоряжение "Об утверждении границ части водоохранной зоны и границ части прибрежной защитной полосы Саратовского водохранилища, расположенного на территории г.Сызрань, г.Октябрьск, г.Новокуйбышевск, г.Жигулевск, г.Тольятти, Безенчукского, Ставропольского, Волжского, Приволжского, Сызранского, Красноярского районов Самарской области" от 09.12.2016 № 10 выдан: Нижне-Волжское бассейновое водное управление Федерального агентства водных ресурсов; землеустроительное дело и карта (план). Зона с особыми условиями использования территории. Часть водоохранной зоны Саратовского водохранилища от 28.11.2016 № б/н выдан: Кадастровый инженер Некрасова Алена Михайловна, Общество с ограниченной ответственностью "Земельные ресурсы"; Содержание ограничения (обременения): В соответствии со ст. 65 Водного кодекса Российской Федерации от 03 июня 2006 года № 74-ФЗ в границах водоохранных зон запрещается: 1) использование сточных вод в целях регулирования плодородия почв; 2) размещение кладбищ, скотомогильников, объектов размещения отходов производства и потребления, химических, взрывчатых, токсичных, отравляющих и ядовитых веществ, пунктов захоронения радиоактивных отходов; 3) осуществление авиационных мер по борьбе с вредными организмами; 4) движение и стоянка транспортных средств (кроме специальных транспортных средств), за исключением их движения по дорогам и стоянки на дорогах и в специально оборудованных местах, имеющих твердое покрытие; 5) размещение автозаправочных станций, складов горюче-смазочных материалов (за исключением случаев, если автозаправочные станции, склады горюче-смазочных материалов размещены на территориях портов, судостроительных и судоремонтных организаций, инфраструктуры внутренних водных путей при условии соблюдения требований законодательства в области охраны окружающей среды и настоящего Кодекса), станций технического обслуживания, используемых для технического осмотра и ремонта транспортных средств, осуществление мойки транспортных средств; 6) размещение специализированных хранилищ пестицидов и агрохимикатов, применение пестицидов и агрохимикатов; 7) сброс сточных, в том числе дренажных, вод; 8) разведка и добыча общераспространенных полезных ископаемых (за исключением случаев, если разведка и добыча общераспространенных полезных ископаемых осуществляются пользователями



ДОКУМЕНТ ПОДПИСАН
ЭЛЕКТРОННОЙ ПОДПИСЬЮ

Сертификат: 009F0BDC181A023B64597F1E2579BEFB50

Владелец: ФЕДЕРАЛЬНАЯ СЛУЖБА ГОСУДАРСТВЕННОЙ

РЕГИСТРАЦИИ, КАДАСТРА И КАРТОГРАФИИ

Действителен: с 02.08.2024 по 26.10.2025

полное наименование должности

инициалы, фамилия

Земельный участок			
вид объекта недвижимости			
Лист № 3 раздела 4.1	Всего листов раздела 4.1: 4	Всего разделов: 8	Всего листов выписки: 22

16.06.2025г. № КУВИ-001/2025-123058412

Кадастровый номер:

63:09:0205030:1985

	<p>недр, осуществляющими разведку и добычу иных видов полезных ископаемых, в границах предоставленных им в соответствии с законодательством Российской Федерации о недрах горных отводов и (или) геологических отводов на основании утвержденного технического проекта в соответствии со статьей 19.1 Закона Российской Федерации от 21 февраля 1992 года N 2395-1 "О недрах"). В границах водоохранной зоны допускается проектирование, строительство, реконструкция, ввод в эксплуатацию, эксплуатация хозяйственных и иных объектов при условии оборудования таких объектов сооружениями, обеспечивающими охрану водных объектов от загрязнения, засорения и истощения вод в соответствии с водным законодательством и законодательством в области охраны окружающей среды.; Реестровый номер границы: 63:09-6.152; Вид объекта реестра границ: Зона с особыми условиями использования территории; Вид зоны по документу: Зона с особыми условиями использования территории. Часть водоохранной зоны Саратовского водохранилища; Тип зоны: Водоохранная зона; Номер: б/н; Индекс: Самарская область, город Тольятти</p>
Весь	<p>вид ограничения (обременения): ограничения прав на земельный участок, предусмотренные статьей 56 Земельного кодекса Российской Федерации; Срок действия: не установлен; реквизиты документа-основания: распоряжение "Об утверждении границ части водоохранной зоны и границ части прибрежной защитной полосы Саратовского водохранилища, расположенного на территории г.Сызрань, г.Октябрьск, г.Новокуйбышевск, г.Жигулевск, г.Тольятти, Безенчукского, Ставропольского, Волжского, Приволжского, Сызранского, Красноярского районов Самарской области" от 09.12.2016 № 10 выдан: Нижне-Волжское бассейновое водное управление Федерального агентства водных ресурсов; землеустроительное дело и карта (план). Зона с особыми условиями использования территории. Часть водоохранной зоны Саратовского водохранилища от 28.11.2016 № б/н выдан: Кадастровый инженер Некрасова Алена Михайловна, Общество с ограниченной ответственностью "Земельные ресурсы"; Содержание ограничения (обременения): В соответствии со статьей 65 Водного кодекса Российской Федерации от 03 июня 2006 года № 74-ФЗ в границах прибрежных защитных полос запрещается: 1) использование сточных вод в целях регулирования плодородия почв; 2) размещение кладбищ, скотомогильников, объектов размещения отходов производства и потребления, химических, взрывчатых, токсичных, отравляющих и ядовитых веществ, пунктов захоронения радиоактивных отходов; 3) осуществление авиационных мер по борьбе с вредными организмами; 4) движение и стоянка транспортных средств (кроме специальных транспортных средств), за исключением их движения по дорогам и стоянки на дорогах и в специально оборудованных местах, имеющих твердое покрытие; 5) размещение автозаправочных станций, складов горюче-смазочных материалов (за исключением случаев, если автозаправочные станции, склады горюче-смазочных материалов размещены на территориях портов, судостроительных и судоремонтных организаций, инфраструктуры внутренних водных путей при условии соблюдения требований законодательства в области охраны окружающей среды и настоящего Кодекса), станций технического обслуживания, используемых для технического осмотра и ремонта транспортных средств, осуществление мойки транспортных средств; 6) размещение специализированных хранилищ пестицидов и агрохимикатов, применение пестицидов и</p>



ДОКУМЕНТ ПОДПИСАН
ЭЛЕКТРОННОЙ ПОДПИСЬЮ

Сертификат: 009F0BDC181A023B64597F1E2579BEFB50

Владелец: ФЕДЕРАЛЬНАЯ СЛУЖБА ГОСУДАРСТВЕННОЙ

РЕГИСТРАЦИИ, КАДАСТРА И КАРТОГРАФИИ

Действителен: с 02.08.2024 по 26.10.2025

полное наименование должности

инициалы, фамилия

Земельный участок			
вид объекта недвижимости			
Лист № 4 раздела 4.1	Всего листов раздела 4.1: 4	Всего разделов: 8	Всего листов выписки: 22
16.06.2025г. № КУВИ-001/2025-123058412			
Кадастровый номер:		63:09:0205030:1985	
		<p>агрохимикатов; 7) сброс сточных, в том числе дренажных, вод; 8) разведка и добыча общераспространенных полезных ископаемых (за исключением случаев, если разведка и добыча общераспространенных полезных ископаемых осуществляются пользователями недр, осуществляющими разведку и добычу иных видов полезных ископаемых, в границах предоставленных им в соответствии с законодательством Российской Федерации о недрах горных отводов и (или) геологических отводов на основании утвержденного технического проекта в соответствии со статьей 19.1 Закона Российской Федерации от 21 февраля 1992 года N 2395-1 "О недрах"); 9) распашка земель; 10) размещение отвалов размываемых грунтов; 11) выпас сельскохозяйственных животных и организация для них летних лагерей, ванн.; Реестровый номер границы: 63:09-6.45; Вид объекта реестра границ: Зона с особыми условиями использования территории; Вид зоны по документу: Зона с особыми условиями использования территории. Часть прибрежной защитной полосы Саратовского водохранилища; Тип зоны: Прибрежная защитная полоса; Номер: б/н; Индекс: Самарская область, город Тольятти</p>	

полное наименование должности	 ДОКУМЕНТ ПОДПИСАН ЭЛЕКТРОННОЙ ПОДПИСЬЮ Сертификат: 009F0BDC181A023B64597F1E2579BEFB50 Владелец: ФЕДЕРАЛЬНАЯ СЛУЖБА ГОСУДАРСТВЕННОЙ РЕГИСТРАЦИИ, КАДАСТРА И КАРТОГРАФИИ Действителен: с 02.08.2024 по 26.10.2025	инициалы, фамилия
-------------------------------	---	-------------------

Выписка из Единого государственного реестра недвижимости об объекте недвижимости

Сведения о частях земельного участка

Земельный участок			
вид объекта недвижимости			
Лист № 1 раздела 4.2	Всего листов раздела 4.2: 3	Всего разделов: 8	Всего листов выписки: 22
16.06.2025г. № КУВИ-001/2025-123058412			
Кадастровый номер:		63:09:0205030:1985	

Сведения о характерных точках границы части (частей) земельного участка				
Учетный номер части: 63:09:0205030:1985/1				
Система координат МСК-63				
Номер точки	Координаты, м		Описание закрепления на местности	Средняя квадратичная погрешность определения координат характерных точек границ земельного участка, м
	X	Y		
1	2	3	4	5
1	416047.19	1337883.32	закрепление отсутствует	0.1
2	416044.18	1337886.59	закрепление отсутствует	0.1
3	416014.78	1337888.23	закрепление отсутствует	0.1
4	416004.17	1337888.92	закрепление отсутствует	0.1
5	416003.09	1337893.82	закрепление отсутствует	0.1
6	416000.6	1337881.42	закрепление отсутствует	0.1
7	416002.27	1337879.84	закрепление отсутствует	0.1
8	416026.31	1337879.56	закрепление отсутствует	0.1
9	416042.6	1337881.5	закрепление отсутствует	0.1
1	416047.19	1337883.32	закрепление отсутствует	0.1

полное наименование должности	 ДОКУМЕНТ ПОДПИСАН ЭЛЕКТРОННОЙ ПОДПИСЬЮ	инициалы, фамилия
	Сертификат: 009F0BDC181A023B64597F1E2579BEFB50 Владелец: ФЕДЕРАЛЬНАЯ СЛУЖБА ГОСУДАРСТВЕННОЙ РЕГИСТРАЦИИ, КАДАСТРА И КАРТОГРАФИИ Действителен: с 02.08.2024 по 26.10.2025	

Земельный участок

вид объекта недвижимости

Лист № 2 раздела 4.2

Всего листов раздела 4.2: 3

Всего разделов: 8

Всего листов выписки: 22

16.06.2025г. № КУВИ-001/2025-123058412

Кадастровый номер:

63:09:0205030:1985

Сведения о характерных точках границы части (частей) земельного участка

Учетный номер части: 63:09:0205030:1985/2

Система координат

Номер точки	Координаты, м		Описание закрепления на местности	Средняя квадратичная погрешность определения координат характерных точек границ земельного участка, м
	X	Y		
1	2	3	4	5
1	415994.24	1337771.76	-	-
2	416012.35	1337800.78	-	-
3	416004.74	1337872.86	-	-
4	416004.31	1337876.94	-	-
5	416012.63	1337877.93	-	-
6	416042.6	1337881.5	-	-
7	416063.94	1337889.95	-	-
8	416067.38	1337904.87	-	-
9	416068.27	1337908.62	-	-
10	416008.25	1337919.52	-	-
11	415999.09	1337873.94	-	-
12	415993.75	1337873.13	-	-
13	415957.74	1337863.5	-	-
14	415911.88	1337875.47	-	-
15	415898.26	1337837.61	-	-
16	415947.03	1337826.32	-	-
17	415991.68	1337813.06	-	-
18	415980.4	1337776.7	-	-
1	415994.24	1337771.76	-	-



ДОКУМЕНТ ПОДПИСАН
ЭЛЕКТРОННОЙ ПОДПИСЬЮ

Сертификат: 009F0BDC181A023B64597F1E2579BEFB50

Владелец: ФЕДЕРАЛЬНАЯ СЛУЖБА ГОСУДАРСТВЕННОЙ

РЕГИСТРАЦИИ, КАДАСТРА И КАРТОГРАФИИ

Действителен: с 02.08.2024 по 26.10.2025

полное наименование должности

инициалы, фамилия

Земельный участок

вид объекта недвижимости

Лист № 3 раздела 4.2

Всего листов раздела 4.2: 3

Всего разделов: 8

Всего листов выписки: 22

16.06.2025г. № КУВИ-001/2025-123058412

Кадастровый номер:

63:09:0205030:1985

Сведения о характерных точках границы части (частей) земельного участка

Учетный номер части: 63:09:0205030:1985/3

Система координат МСК-63, Зона 1

Номер точки	Координаты, м		Описание закрепления на местности	Средняя квадратичная погрешность определения координат характерных точек границ земельного участка, м
	X	Y		
1	2	3	4	5
1	416076.64	1337903.54	-	0.1
2	416011	1337915.46	-	0.1
3	416002.45	1337872.92	-	0.1
4	415979.46	1337816.69	-	0.1
5	415976.07	1337817.7	-	0.1
6	415999.09	1337873.94	-	0.1
7	416008.25	1337919.52	-	0.1
8	416076.75	1337907.08	-	0.1
1	416076.64	1337903.54	-	0.1



ДОКУМЕНТ ПОДПИСАН
ЭЛЕКТРОННОЙ ПОДПИСЬЮ

Сертификат: 009F0BDC181A023B64597F1E2579BEFB50

Владелец: ФЕДЕРАЛЬНАЯ СЛУЖБА ГОСУДАРСТВЕННОЙ

РЕГИСТРАЦИИ, КАДАСТРА И КАРТОГРАФИИ

Действителен: с 02.08.2024 по 26.10.2025

полное наименование должности

инициалы, фамилия