

Филиал публично-правовой компании "Роскадастр" по Самарской области
полное наименование органа регистрации прав
Выписка из Единого государственного реестра недвижимости об объекте недвижимости




Сведения о характеристиках объекта недвижимости

На основании запроса от 04.04.2025, поступившего на рассмотрение 04.04.2025, сообщаем, что согласно записям Единого государственного реестра недвижимости:

Раздел 1 Лист 1

Земельный участок			
вид объекта недвижимости			
Лист № 1 раздела 1	Всего листов раздела 1: 3	Всего разделов: 8	Всего листов выписки: 14
04.04.2025г. № КУВИ-001/2025-83710469			
Кадастровый номер:	63:09:0103035:7368		
Номер кадастрового квартала:	63:09:0103035		
Дата присвоения кадастрового номера:	21.02.2019		
Ранее присвоенный государственный учетный номер:	данные отсутствуют		
Местоположение:	Местоположение установлено относительно ориентира, расположенного в границах участка. Почтовый адрес ориентира: Самарская область, г. Тольятти, Автозаводский, пр-кт. Московский.		
Площадь:	1542 +/- 14		
Кадастровая стоимость, руб.:	3790544.4		
Кадастровые номера расположенных в пределах земельного участка объектов недвижимости:	63:09:0103035:9973		
Кадастровые номера объектов недвижимости, из которых образован объект недвижимости:	63:09:0103035:4850		
Кадастровые номера образованных объектов недвижимости:	данные отсутствуют		
Категория земель:	Земли населенных пунктов		
Виды разрешенного использования:	Многоэтажная жилая застройка (высотная застройка)		
Сведения о кадастровом инженере:	Семенович Денис Теодозиевич, СНИЛС 000-000-000 00, дата завершения кадастровых работ: 04.12.2018		
Сведения о лесах, водных объектах и об иных природных объектах, расположенных в пределах земельного участка:	данные отсутствуют		
Сведения о том, что земельный участок полностью расположен в границах зоны с особыми условиями использования территории, территории объекта культурного наследия, публичного сервитута:	данные отсутствуют		
Сведения о том, что земельный участок расположен в границах особой экономической зоны, территории опережающего развития, зоны территориального развития в Российской Федерации, игровой зоны:	данные отсутствуют		

 ДОКУМЕНТ ПОДПИСАН ЭЛЕКТРОННОЙ ПОДПИСЬЮ Сертификат: 009F0BDC181A023B64597F1E2579BEFB50 Владелец: ФЕДЕРАЛЬНАЯ СЛУЖБА ГОСУДАРСТВЕННОЙ РЕГИСТРАЦИИ, КАДАСТРА И КАРТОГРАФИИ Действителен: с 02.08.2024 по 26.10.2025

полное наименование должности	инициалы, фамилия
-------------------------------	-------------------

Земельный участок			
вид объекта недвижимости			
Лист № 2 раздела 1	Всего листов раздела 1: 3	Всего разделов: 8	Всего листов выписки: 14
04.04.2025г. № КУВИ-001/2025-83710469			
Кадастровый номер:		63:09:0103035:7368	
Сведения о том, что земельный участок расположен в границах особо охраняемой природной территории, Байкальской природной территории и ее экологических зон, лесопарковом зеленом поясе, охотничьего угодья, лесничества:		данные отсутствуют	
Сведения о расположении земельного участка и (или) расположенного на нем объекта недвижимости в границах территории, в отношении которой принято решение о резервировании земель для государственных или муниципальных нужд:		данные отсутствуют	
Сведения о результатах проведения государственного земельного надзора:		данные отсутствуют	
Сведения о расположении земельного участка в границах территории, в отношении которой утвержден проект межевания территории:		данные отсутствуют	
Условный номер земельного участка:		данные отсутствуют	
Сведения о принятии акта и (или) заключении договора, предусматривающих предоставление в соответствии с земельным законодательством исполнительным органом государственным органом власти или органом местного самоуправления, находящегося в государственной или муниципальной собственности земельного участка для строительства наемного дома социального использования или наемного дома коммерческого использования:		данные отсутствуют	
Сведения о том, что земельный участок или земельные участки образованы на основании решения об изъятии земельного участка и (или) расположенного на нем объекта недвижимости для государственных или муниципальных нужд:		данные отсутствуют	
Сведения о том, что земельный участок образован из земель или земельного участка, государственная собственность на которые не разграничена:		данные отсутствуют	
Сведения о наличии земельного спора о местоположении границ земельных участков:		данные отсутствуют	
Статус записи об объекте недвижимости:		Сведения об объекте недвижимости имеют статус "актуальные"	
Особые отметки:		Посредством данного земельного участка обеспечен доступ к земельному участку (земельным участкам) с кадастровым номером (кадастровыми номерами): 63:09:0103035:7367,	



ДОКУМЕНТ ПОДПИСАН
ЭЛЕКТРОННОЙ ПОДПИСЬЮ

Сертификат: 009F0BDC181A023B64597F1E2579BEFB50

Владелец: ФЕДЕРАЛЬНАЯ СЛУЖБА ГОСУДАРСТВЕННОЙ
РЕГИСТРАЦИИ, КАДАСТРА И КАРТОГРАФИИ
Действителен: с 02.08.2024 по 26.10.2025

полное наименование должности

инициалы, фамилия

Земельный участок			
вид объекта недвижимости			
Лист № 3 раздела 1	Всего листов раздела 1: 3	Всего разделов: 8	Всего листов выписки: 14
04.04.2025г. № КУВИ-001/2025-83710469			
Кадастровый номер:		63:09:0103035:7368	
		63:09:0103035:7369, 63:09:0103035:7370, 63:09:0103035:7372, 63:09:0103035:7373. Сведения об ограничениях права на объект недвижимости, обременениях данного объекта, не зарегистрированных в реестре прав, ограничений прав и обременений недвижимого имущества: вид ограничения (обременения): прочие ограничения прав и обременения объекта недвижимости; срок действия не установлен.	
Получатель выписки:		Гейс Марта Владиславовна, действующий(ая) на основании документа "" от имени заявителя АКЦИОНЕРНОЕ ОБЩЕСТВО "РОССИЙСКИЙ АУКЦИОННЫЙ ДОМ", 7838430413	

полное наименование должности	 ДОКУМЕНТ ПОДПИСАН ЭЛЕКТРОННОЙ ПОДПИСЬЮ Сертификат: 009F0BDC181A023B64597F1E2579BEFB50 Владелец: ФЕДЕРАЛЬНАЯ СЛУЖБА ГОСУДАРСТВЕННОЙ РЕГИСТРАЦИИ, КАДАСТРА И КАРТОГРАФИИ Действителен: с 02.08.2024 по 26.10.2025	инициалы, фамилия
-------------------------------	---	-------------------

Выписка из Единого государственного реестра недвижимости об объекте недвижимости
Сведения о зарегистрированных правах

Земельный участок			
вид объекта недвижимости			
Лист № 1 раздела 2	Всего листов раздела 2: 2	Всего разделов: 8	Всего листов выписки: 14
04.04.2025г. № КУВИ-001/2025-83710469			
Кадастровый номер:		63:09:0103035:7368	
1	Правообладатель (правообладатели):	1.1	Физическое лицо
	Сведения о возможности предоставления третьим лицам персональных данных физического лица:	1.1.1	данные отсутствуют
2	Вид, номер, дата и время государственной регистрации права:	2.1	Собственность 63:09:0103035:7368-63/462/2024-3 07.06.2024 14:37:20
3	Сведения об осуществлении государственной регистрации сделки, права без необходимого в силу закона согласия третьего лица, органа:	3.1	данные отсутствуют
4	Ограничение прав и обременение объекта недвижимости:	не зарегистрировано	
5	Договоры участия в долевом строительстве:	не зарегистрировано	
6	Заявленные в судебном порядке права требования:	данные отсутствуют	
7	Сведения о возможности предоставления третьим лицам персональных данных физического лица	данные отсутствуют	
8	Сведения о возражении в отношении зарегистрированного права:	данные отсутствуют	
9	Сведения о наличии решения об изъятии объекта недвижимости для государственных и муниципальных нужд:	данные отсутствуют	
10	Сведения о невозможности государственной регистрации без личного участия правообладателя или его законного представителя:	данные отсутствуют	
11	Правопритязания и сведения о наличии поступивших, но не рассмотренных заявлений о проведении государственной регистрации права (перехода, прекращения права), ограничения права или обременения объекта недвижимости, сделки в отношении объекта недвижимости:	отсутствуют	



ДОКУМЕНТ ПОДПИСАН
ЭЛЕКТРОННОЙ ПОДПИСЬЮ


Сертификат: 009F0BDC181A023B64597F1E2579BEFB50

Владелец: ФЕДЕРАЛЬНАЯ СЛУЖБА ГОСУДАРСТВЕННОЙ
РЕГИСТРАЦИИ, КАДАСТРА И КАРТОГРАФИИ
Действителен: с 02.08.2024 по 26.10.2025

полное наименование должности

инициалы, фамилия

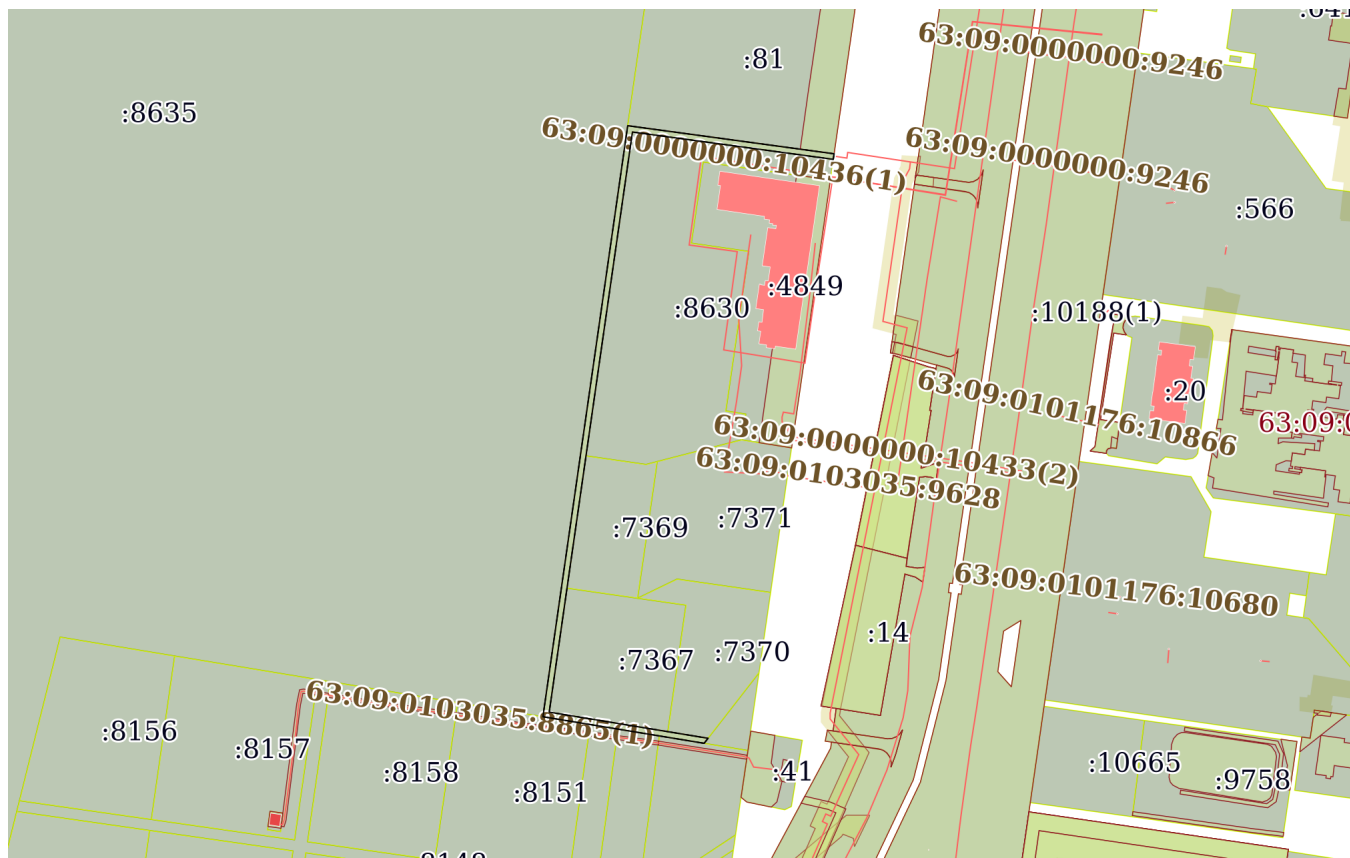
Земельный участок			
вид объекта недвижимости			
Лист № 2 раздела 2	Всего листов раздела 2: 2	Всего разделов: 8	Всего листов выписки: 14
04.04.2025г. № КУВИ-001/2025-83710469			
Кадастровый номер:		63:09:0103035:7368	
11	Сведения о невозможности государственной регистрации перехода, прекращения, ограничения права на земельный участок из земель сельскохозяйственного назначения:	данные отсутствуют	

полное наименование должности	 ДОКУМЕНТ ПОДПИСАН ЭЛЕКТРОННОЙ ПОДПИСЬЮ Сертификат: 009F0BDC181A023B64597F1E2579BEFB50 Владелец: ФЕДЕРАЛЬНАЯ СЛУЖБА ГОСУДАРСТВЕННОЙ РЕГИСТРАЦИИ, КАДАСТРА И КАРТОГРАФИИ Действителен: с 02.08.2024 по 26.10.2025	инициалы, фамилия
-------------------------------	---	-------------------

Выписка из Единого государственного реестра недвижимости об объекте недвижимости
Описание местоположения земельного участка

Земельный участок			
вид объекта недвижимости			
Лист № 1 раздела 3	Всего листов раздела 3: 1	Всего разделов: 8	Всего листов выписки: 14
04.04.2025г. № КУВИ-001/2025-83710469			
Кадастровый номер:		63:09:0103035:7368	

План (чертеж, схема) земельного участка



Масштаб 1:4000

Условные обозначения:



ДОКУМЕНТ ПОДПИСАН
ЭЛЕКТРОННОЙ ПОДПИСЬЮ

Сертификат: 009F0BDC181A023B64597F1E2579BEFB50

Владелец: ФЕДЕРАЛЬНАЯ СЛУЖБА ГОСУДАРСТВЕННОЙ
РЕГИСТРАЦИИ, КАДАСТРА И КАРТОГРАФИИ
Действителен: с 02.08.2024 по 26.10.2025

полное наименование должности

инициалы, фамилия

Выписка из Единого государственного реестра недвижимости об объекте недвижимости

Описание местоположения земельного участка

Земельный участок			
вид объекта недвижимости			
Лист № 1 раздела 3.1	Всего листов раздела 3.1: 2	Всего разделов: 8	Всего листов выписки: 14
04.04.2025г. № КУВИ-001/2025-83710469			
Кадастровый номер:		63:09:0103035:7368	

Описание местоположения границ земельного участка							
№ п/п	Номер точки		Дирекционный угол	Горизонтальное проложение, м	Описание закрепления на местности	Кадастровые номера смежных участков	Сведения об адресах правообладателей смежных земельных участков
	начальная	конечная					
1	2	3	4	5	6	7	8
1	1.1.1	1.1.2	188°9.1'	58.6	данные отсутствуют	63:09:0103035:8630	адрес отсутствует
2	1.1.2	1.1.3	188°10.0'	71.66	данные отсутствуют	63:09:0103035:7369	423841, Респ. Татарстан, р-н. Тукаевский, п. Круглое Поле, ул. Гагарина, д. 8а
3	1.1.3	1.1.4	188°9.8'	67.18	данные отсутствуют	63:09:0103035:7367	423841, Респ. Татарстан, р-н. Тукаевский, п. Круглое Поле, ул. Гагарина, д. 8а
4	1.1.4	1.1.5	99°21.6'	64.44	данные отсутствуют	63:09:0103035:7367	423841, Респ. Татарстан, р-н. Тукаевский, п. Круглое Поле, ул. Гагарина, д. 8а
5	1.1.5	1.1.6	99°21.0'	21.85	данные отсутствуют	63:09:0103035:7370	423841, Респ. Татарстан, р-н. Тукаевский, п. Круглое Поле, ул. Гагарина, д. 8а
6	1.1.6	1.1.7	217°50.7'	3.41	данные отсутствуют	63:09:0103035:563	423841, Респ. Татарстан, р-н. Тукаевский, п. Круглое Поле, ул. Гагарина, д. 8а
7	1.1.7	1.1.8	279°21.7'	87.6	данные отсутствуют	данные отсутствуют	данные отсутствуют
8	1.1.7	1.1.7			данные отсутствуют	63:09:0103035:8150(1)	адрес отсутствует
9	1.1.8	1.1.9	8°9.7'	258.77	данные отсутствуют	63:09:0103035:8635	адрес отсутствует
10	1.1.8	1.1.8			данные отсутствуют	63:09:0103035:8151	адрес отсутствует
11	1.1.9	1.1.10	8°9.5'	61.45	данные отсутствуют	63:09:0103035:8635	адрес отсутствует
12	1.1.10	1.1.11	97°45.5'	3.93	данные отсутствуют	63:09:0103035:81	адрес отсутствует
13	1.1.11	1.1.12	97°45.1'	81.64	данные отсутствуют	63:09:0103035:81	адрес отсутствует
14	1.1.12	1.1.13	97°46.1'	8.06	данные отсутствуют	63:09:0103035:81	адрес отсутствует
15	1.1.13	1.1.14	97°48.3'	5.23	данные отсутствуют	63:09:0103035:81	адрес отсутствует
16	1.1.14	1.1.15	97°43.1'	12.81	данные отсутствуют	63:09:0103035:81	адрес отсутствует
17	1.1.15	1.1.16	188°12.7'	3.01	данные отсутствуют	данные отсутствуют	данные отсутствуют
18	1.1.16	1.1.17	277°45.9'	12.88	данные отсутствуют	63:09:0103035:8630	адрес отсутствует



ДОКУМЕНТ ПОДПИСАН
ЭЛЕКТРОННОЙ ПОДПИСЬЮ

Сертификат: 009F0BDC181A023B64597F1E2579BEFB50

Владелец: ФЕДЕРАЛЬНАЯ СЛУЖБА ГОСУДАРСТВЕННОЙ
РЕГИСТРАЦИИ, КАДАСТРА И КАРТОГРАФИИ
Действителен: с 02.08.2024 по 26.10.2025

полное наименование должности

инициалы, фамилия

Земельный участок

вид объекта недвижимости

Лист № 2 раздела 3.1

Всего листов раздела 3.1: 2

Всего разделов: 8

Всего листов выписки: 14

04.04.2025г. № КУВИ-001/2025-83710469

Кадастровый номер:

63:09:0103035:7368

1	2	3	4	5	6	7	8
19	1.1.17	1.1.18	277°43.2`	5.14	данные отсутствуют	63:09:0103035:8630	адрес отсутствует
20	1.1.18	1.1.19	277°46.1`	8.06	данные отсутствуют	63:09:0103035:8630	адрес отсутствует
21	1.1.19	1.1.20	277°45.2`	73.97	данные отсутствуют	63:09:0103035:8630	адрес отсутствует
22	1.1.20	1.1.21	277°43.1`	7.67	данные отсутствуют	63:09:0103035:8630	адрес отсутствует
23	1.1.21	1.1.22	277°52.4`	0.95	данные отсутствуют	63:09:0103035:8630	адрес отсутствует
24	1.1.22	1.1.1	188°9.7`	116.87	данные отсутствуют	63:09:0103035:8630	адрес отсутствует



ДОКУМЕНТ ПОДПИСАН
ЭЛЕКТРОННОЙ ПОДПИСЬЮ

Сертификат: 009F0BDC181A023B64597F1E2579BEFB50

Владелец: ФЕДЕРАЛЬНАЯ СЛУЖБА ГОСУДАРСТВЕННОЙ

РЕГИСТРАЦИИ, КАДАСТРА И КАРТОГРАФИИ

Действителен: с 02.08.2024 по 26.10.2025

полное наименование должности

инициалы, фамилия

Выписка из Единого государственного реестра недвижимости об объекте недвижимости

Описание местоположения земельного участка

Земельный участок			
вид объекта недвижимости			
Лист № 1 раздела 3.2	Всего листов раздела 3.2: 2	Всего разделов: 8	Всего листов выписки: 14
04.04.2025г. № КУВИ-001/2025-83710469			
Кадастровый номер:		63:09:0103035:7368	

Сведения о характерных точках границы земельного участка				
Система координат МСК-63				
Номер точки	Координаты, м		Описание закрепления на местности	Средняя квадратичная погрешность определения координат характерных точек границ земельного участка, м
	X	Y		
1	2	3	4	5
1	422382.62	1314740.16	-	0.1
2	422324.61	1314731.85	-	0.1
3	422253.68	1314721.67	-	0.1
4	422187.18	1314712.13	-	0.1
5	422176.7	1314775.71	-	0.1
6	422173.15	1314797.27	-	0.1
7	422170.46	1314795.18	-	0.1
8	422184.71	1314708.75	-	0.1
9	422440.86	1314745.49	-	0.1
10	422501.69	1314754.21	-	0.1
11	422501.16	1314758.1	-	0.1
12	422490.15	1314838.99	-	0.1
13	422489.06	1314846.98	-	0.1
14	422488.35	1314852.16	-	0.1
15	422486.63	1314864.85	-	0.1
16	422483.65	1314864.42	-	0.1
17	422485.39	1314851.66	-	0.1
18	422486.08	1314846.57	-	0.1
19	422487.17	1314838.58	-	0.1
20	422497.15	1314765.29	-	0.1
21	422498.18	1314757.69	-	0.1
22	422498.31	1314756.75	-	0.1



ДОКУМЕНТ ПОДПИСАН
ЭЛЕКТРОННОЙ ПОДПИСЬЮ

Сертификат: 009F0BDC181A023B64597F1E2579BEFB50

Владелец: ФЕДЕРАЛЬНАЯ СЛУЖБА ГОСУДАРСТВЕННОЙ
РЕГИСТРАЦИИ, КАДАСТРА И КАРТОГРАФИИ
Действителен: с 02.08.2024 по 26.10.2025

полное наименование должности

инициалы, фамилия

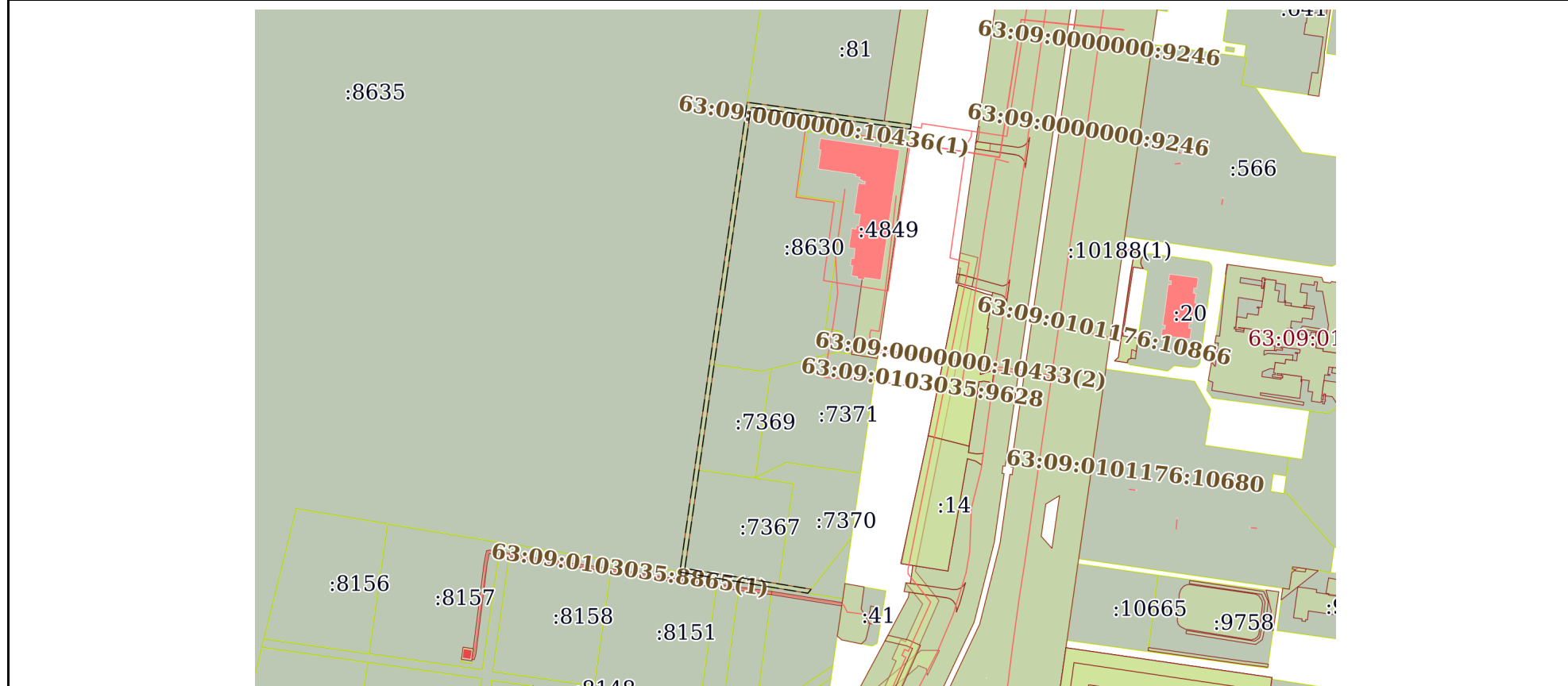
Земельный участок				
вид объекта недвижимости				
Лист № 2 раздела 3.2	Всего листов раздела 3.2: 2		Всего разделов: 8	Всего листов выписки: 14
04.04.2025г. № КУВИ-001/2025-83710469				
Кадастровый номер:		63:09:0103035:7368		
1	2	3	4	5
1	422382.62	1314740.16	-	0.1

полное наименование должности		ДОКУМЕНТ ПОДПИСАН ЭЛЕКТРОННОЙ ПОДПИСЬЮ	инициалы, фамилия
	Сертификат: 009F0BDC181A023B64597F1E2579BEFB50 Владелец: ФЕДЕРАЛЬНАЯ СЛУЖБА ГОСУДАРСТВЕННОЙ РЕГИСТРАЦИИ, КАДАСТРА И КАРТОГРАФИИ Действителен: с 02.08.2024 по 26.10.2025		


Выписка из Единого государственного реестра недвижимости об объекте недвижимости
Сведения о частях земельного участка

Земельный участок			
вид объекта недвижимости			
Лист № 1 раздела 4	Всего листов раздела 4: 1	Всего разделов: 8	Всего листов выписки: 14
04.04.2025г. № КУВИ-001/2025-83710469			
Кадастровый номер:		63:09:0103035:7368	

План (чертеж, схема) части земельного участка Учетный номер части: 63:09:0103035:7368/1



Масштаб 1:4000 Условные обозначения:





ДОКУМЕНТ ПОДПИСАН
ЭЛЕКТРОННОЙ ПОДПИСЬЮ

Сертификат: 009F0BDC181A023B64597F1E2579BEFB50
Владелец: ФЕДЕРАЛЬНАЯ СЛУЖБА ГОСУДАРСТВЕННОЙ
РЕГИСТРАЦИИ, КАДАСТРА И КАРТОГРАФИИ
Действителен: с 02.08.2024 по 26.10.2025

полное наименование должности		инициалы, фамилия
-------------------------------	--	-------------------

Выписка из Единого государственного реестра недвижимости об объекте недвижимости
Сведения о частях земельного участка

Земельный участок			
вид объекта недвижимости			
Лист № 1 раздела 4.1	Всего листов раздела 4.1: 1	Всего разделов: 8	Всего листов выписки: 14
04.04.2025г. № КУВИ-001/2025-83710469			
Кадастровый номер:		63:09:0103035:7368	
Учетный номер части	Площадь, м2	Содержание ограничения в использовании или ограничения права на объект недвижимости или обременения объекта недвижимости	
1	2	3	
63:09:0103035:7368/1	1542	вид ограничения (обременения): прочие ограничения прав и обременения объекта недвижимости; Срок действия: не установлен; Содержание ограничения (обременения): Часть земельного участка образована в целях обеспечения земельного участка 63:09:0103035:4850:ЗУ1, 63:09:0103035:4850:ЗУ3, 63:09:0103035:4850:ЗУ4, 63:09:0103035:4850:ЗУ6, 63:09:0103035:4850:ЗУ7 доступом к землям (земельным участкам) общего пользования, территории общего пользования	

полное наименование должности		ДОКУМЕНТ ПОДПИСАН	инициалы, фамилия
		ЭЛЕКТРОННОЙ ПОДПИСЬЮ	
	Сертификат: 009F0BDC181A023B64597F1E2579BEFB50 Владелец: ФЕДЕРАЛЬНАЯ СЛУЖБА ГОСУДАРСТВЕННОЙ РЕГИСТРАЦИИ, КАДАСТРА И КАРТОГРАФИИ Действителен: с 02.08.2024 по 26.10.2025		

Выписка из Единого государственного реестра недвижимости об объекте недвижимости

Сведения о частях земельного участка

Земельный участок			
вид объекта недвижимости			
Лист № 1 раздела 4.2	Всего листов раздела 4.2: 2	Всего разделов: 8	Всего листов выписки: 14
04.04.2025г. № КУВИ-001/2025-83710469			
Кадастровый номер:		63:09:0103035:7368	

Сведения о характерных точках границы части (частей) земельного участка

Учетный номер части: 63:09:0103035:7368/1

Система координат МСК-63

Номер точки	Координаты, м		Описание закрепления на местности	Средняя квадратичная погрешность определения координат характерных точек границ земельного участка, м
	X	Y		
1	2	3	4	5
1	422382.62	1314740.16	-	0.1
2	422324.61	1314731.85	-	0.1
3	422253.68	1314721.67	-	0.1
4	422187.18	1314712.13	-	0.1
5	422176.7	1314775.71	-	0.1
6	422173.15	1314797.27	-	0.1
7	422170.46	1314795.18	-	0.1
8	422184.71	1314708.75	-	0.1
9	422440.86	1314745.49	-	0.1
10	422501.69	1314754.21	-	0.1
11	422501.16	1314758.1	-	0.1
12	422490.15	1314838.99	-	0.1
13	422489.06	1314846.98	-	0.1
14	422488.35	1314852.16	-	0.1
15	422486.63	1314864.85	-	0.1
16	422483.65	1314864.42	-	0.1
17	422485.39	1314851.66	-	0.1
18	422486.08	1314846.57	-	0.1
19	422487.17	1314838.58	-	0.1
20	422497.15	1314765.29	-	0.1
21	422498.18	1314757.69	-	0.1



ДОКУМЕНТ ПОДПИСАН
ЭЛЕКТРОННОЙ ПОДПИСЬЮ

Сертификат: 009F0BDC181A023B64597F1E2579BEFB50

Владелец: ФЕДЕРАЛЬНАЯ СЛУЖБА ГОСУДАРСТВЕННОЙ


РЕГИСТРАЦИИ, КАДАСТРА И КАРТОГРАФИИ

Действителен: с 02.08.2024 по 26.10.2025

полное наименование должности

инициалы, фамилия

Земельный участок				
вид объекта недвижимости				
Лист № 2 раздела 4.2		Всего листов раздела 4.2: 2		Всего разделов: 8
04.04.2025г. № КУВИ-001/2025-83710469				
Кадастровый номер:			63:09:0103035:7368	
1	2	3	4	5
22	422498.31	1314756.75	-	0.1
1	422382.62	1314740.16	-	0.1

	 <p>ДОКУМЕНТ ПОДПИСАН ЭЛЕКТРОННОЙ ПОДПИСЬЮ</p> <p>Сертификат: 009F0BDC181A023B64597F1E2579BEFB50 Владелец: ФЕДЕРАЛЬНАЯ СЛУЖБА ГОСУДАРСТВЕННОЙ РЕГИСТРАЦИИ, КАДАСТРА И КАРТОГРАФИИ Действителен: с 02.08.2024 по 26.10.2025</p>	
полное наименование должности		инициалы, фамилия