


Филиал публично-правовой компании "Роскадастр" по Орловской области
полное наименование органа регистрации прав

04.03.2025г.

№ КУВИ-001/2025-54045984

На основании запроса от 28.02.2025, поступившего на рассмотрение 28.02.2025, сообщаем, что правообладателю ОБЩЕСТВО С ОГРАНИЧЕННОЙ ОТВЕТСТВЕННОСТЬЮ "ВЕРТИКАЛЬ"; ИНН: 7724846440; ОГРН: 1127746717570., в период с 27.02.2025 по 04.03.2025 принадлежали (принадлежат) следующие объекты недвижимости:

1	1.1	Вид объекта недвижимости:	Земельный участок	
		Кадастровый номер:	67:06:0050101:56	
		Назначение объекта недвижимости:	данные отсутствуют	
		Виды разрешенного использования объекта недвижимости:	Для ведения крестьянского (фермерского) хозяйства	
		Местоположение:	Местоположение установлено относительно ориентира, расположенного в границах участка. Почтовый адрес ориентира: Смоленская обл, р-н Дорогобужский, д Усвятье.	
		Площадь:	121100	
	1.2	вид права, доля в праве:	Собственность	
		дата государственной регистрации:	13.03.2013	
		номер государственной регистрации:	67-67-08/026/2013-250	
		основание государственной регистрации:	Передаточный акт, выдан 12.12.2012, заключенный в г. Москва	
	1.3	дата государственной регистрации прекращения права:	данные отсутствуют	
		1.3.1	вид:	Ипотека
			номер государственной регистрации:	67-67-08/217/2012-469
2	2.1	Вид объекта недвижимости:	Земельный участок	
		Кадастровый номер:	67:06:0050101:57	
		Назначение объекта недвижимости:	данные отсутствуют	
		Виды разрешенного использования объекта недвижимости:	Для ведения крестьянского (фермерского) хозяйства	
		Местоположение:	Местоположение установлено относительно ориентира, расположенного в границах участка. Почтовый адрес ориентира: Смоленская обл, р-н Дорогобужский, д Усвятье.	
		Площадь:	91200	


полное наименование должности		ДОКУМЕНТ ПОДПИСАН	инициалы, фамилия
		ЭЛЕКТРОННОЙ ПОДПИСЬЮ	
Сертификат: 009F0BDC181A023B64597F1E2579BEFB50 Владелец: ФЕДЕРАЛЬНАЯ СЛУЖБА ГОСУДАРСТВЕННОЙ РЕГИСТРАЦИИ, КАДАСТРА И КАРТОГРАФИИ Действителен: с 02.08.2024 по 26.10.2025			

	2.2	вид права, доля в праве:	Собственность
		дата государственной регистрации:	13.03.2013
		номер государственной регистрации:	67-67-08/026/2013-249
		основание государственной регистрации:	Передаточный акт, выдан 12.12.2012, заключенный в г. Москва
	2.3	дата государственной регистрации прекращения права:	данные отсутствуют
		Ограничение права и обременение объекта недвижимости:	
		2.3.1	вид:
		номер государственной регистрации:	67-67-08/217/2012-469
3	3.1	Вид объекта недвижимости:	Земельный участок
		Кадастровый номер:	67:06:0050101:58
		Назначение объекта недвижимости:	данные отсутствуют
		Виды разрешенного использования объекта недвижимости:	Для ведения крестьянского (фермерского) хозяйства
		Местоположение:	Местоположение установлено относительно ориентира, расположенного в границах участка. Почтовый адрес ориентира: Смоленская область, р-н. Дорогобужский, совхоз. "Маяк.
		Площадь:	60900
	3.2	вид права, доля в праве:	Собственность
		дата государственной регистрации:	13.03.2013
		номер государственной регистрации:	67-67-08/026/2013-253
		основание государственной регистрации:	Передаточный акт, выдан 12.12.2012, заключенный в г. Москва
	3.3	дата государственной регистрации прекращения права:	данные отсутствуют
		Ограничение права и обременение объекта недвижимости:	
		3.3.1	вид:
		номер государственной регистрации:	67-67-08/217/2012-469


полное наименование должности		ДОКУМЕНТ ПОДПИСАН ЭЛЕКТРОННОЙ ПОДПИСЬЮ	инициалы, фамилия
-------------------------------	---	---	-------------------

Сертификат: 009F0BDC181A023B64597F1E2579BEFB50
 Владелец: ФЕДЕРАЛЬНАЯ СЛУЖБА ГОСУДАРСТВЕННОЙ
 РЕГИСТРАЦИИ, КАДАСТРА И КАРТОГРАФИИ
 Действителен: с 02.08.2024 по 26.10.2025


4	4.1	Вид объекта недвижимости:	Земельный участок
		Кадастровый номер:	67:06:0050101:59
		Назначение объекта недвижимости:	данные отсутствуют
		Виды разрешенного использования объекта недвижимости:	Для ведения крестьянского (фермерского) хозяйства
		Местоположение:	Местоположение установлено относительно ориентира, расположенного в границах участка. Почтовый адрес ориентира: Смоленская обл, р-н Дорогобужский, совхоз "Маяк.
		Площадь:	34600
	4.2	вид права, доля в праве:	Собственность
		дата государственной регистрации:	13.03.2013
		номер государственной регистрации:	67-67-08/026/2013-252
		основание государственной регистрации:	Передаточный акт, выдан 12.12.2012, заключенный в г. Москва
	4.3	дата государственной регистрации прекращения права:	данные отсутствуют
		Ограничение права и обременение объекта недвижимости:	
		4.3.1	вид:
		номер государственной регистрации:	67-67-08/217/2012-469
5	5.1	Вид объекта недвижимости:	Земельный участок
		Кадастровый номер:	67:06:0050101:60
		Назначение объекта недвижимости:	данные отсутствуют
		Виды разрешенного использования объекта недвижимости:	Для ведения крестьянского (фермерского) хозяйства
		Местоположение:	Смоленская обл, р-н Дорогобужский, ТОО "Маяк", урочище "Подхолмица"
		Площадь:	84500
	5.2	вид права, доля в праве:	Собственность
		дата государственной регистрации:	13.03.2013
		номер государственной регистрации:	67-67-08/026/2013-251
		основание государственной регистрации:	Передаточный акт, выдан 12.12.2012, заключенный в г. Москва
	5.3	дата государственной регистрации прекращения права:	данные отсутствуют
		Ограничение права и обременение объекта недвижимости:	

полное наименование должности		ДОКУМЕНТ ПОДПИСАН	инициалы, фамилия
		ЭЛЕКТРОННОЙ ПОДПИСЬЮ	
Сертификат: 009F0BDC181A023B64597F1E2579BEFB50 Владелец: ФЕДЕРАЛЬНАЯ СЛУЖБА ГОСУДАРСТВЕННОЙ РЕГИСТРАЦИИ, КАДАСТРА И КАРТОГРАФИИ Действителен: с 02.08.2024 по 26.10.2025			


	5.3.1	вид:	Ипотека	
		номер государственной регистрации:	67-67-08/217/2012-469	
6	6.1	Вид объекта недвижимости:	Земельный участок	
		Кадастровый номер:	67:06:0050101:61	
		Назначение объекта недвижимости:	данные отсутствуют	
		Виды разрешенного использования объекта недвижимости:	Для ведения крестьянского (фермерского) хозяйства	
		Местоположение:	Местоположение установлено относительно ориентира, расположенного в границах участка. Почтовый адрес ориентира: Смоленская обл, р-н Дорогобужский, ТОО "Маяк", урочище "Подхолмица".	
		Площадь:	106300	
	6.2	вид права, доля в праве:	Собственность	
		дата государственной регистрации:	13.03.2013	
		номер государственной регистрации:	67-67-08/025/2013-378	
		основание государственной регистрации:	Передаточный акт, выдан 12.12.2012, заключенный в г. Москва	
	6.3	дата государственной регистрации прекращения права:	данные отсутствуют	
		Ограничение права и обременение объекта недвижимости:		
		6.3.1	вид:	Ипотека
			номер государственной регистрации:	67-67-08/217/2012-469
7	7.1	Вид объекта недвижимости:	Земельный участок	
		Кадастровый номер:	67:06:0050102:51	
		Назначение объекта недвижимости:	данные отсутствуют	
		Виды разрешенного использования объекта недвижимости:	для сельскохозяйственного использования	
		Местоположение:	Местоположение установлено относительно ориентира, расположенного в границах участка. Почтовый адрес ориентира: Смоленская обл, р-н Дорогобужский, ТОО "Шульгинский".	
		Площадь:	208000	
	7.2	вид права, доля в праве:	Собственность	
		дата государственной регистрации:	13.03.2013	
		номер государственной регистрации:	67-67-08/026/2013-240	
		основание государственной регистрации:	Передаточный акт, выдан 12.12.2012, заключенный в г. Москва	

полное наименование должности		ДОКУМЕНТ ПОДПИСАН	инициалы, фамилия
		ЭЛЕКТРОННОЙ ПОДПИСЬЮ	
Сертификат: 009F0BDC181A023B64597F1E2579BEFB50 Владелец: ФЕДЕРАЛЬНАЯ СЛУЖБА ГОСУДАРСТВЕННОЙ РЕГИСТРАЦИИ, КАДАСТРА И КАРТОГРАФИИ Действителен: с 02.08.2024 по 26.10.2025			

		дата государственной регистрации прекращения права:	данные отсутствуют
	7.3	Ограничение права и обременение объекта недвижимости:	
	7.3.1	вид:	Ипотека
		номер государственной регистрации:	67-67-08/217/2012-469
8	8.1	Вид объекта недвижимости:	Земельный участок
		Кадастровый номер:	67:06:0050102:52
		Назначение объекта недвижимости:	данные отсутствуют
		Виды разрешенного использования объекта недвижимости:	для сельскохозяйственного использования
		Местоположение:	Местоположение установлено относительно ориентира, расположенного в границах участка. Почтовый адрес ориентира: Смоленская обл, р-н Дорогобужский, ТОО "Шульгинский".
		Площадь:	38900
	8.2	вид права, доля в праве:	Собственность
		дата государственной регистрации:	13.03.2013
		номер государственной регистрации:	67-67-08/026/2013-239
		основание государственной регистрации:	Передаточный акт, выдан 12.12.2012, заключенный в г. Москва
		дата государственной регистрации прекращения права:	данные отсутствуют
	8.3	Ограничение права и обременение объекта недвижимости:	
	8.3.1	вид:	Ипотека
		номер государственной регистрации:	67-67-08/217/2012-469
9	9.1	Вид объекта недвижимости:	Земельный участок
		Кадастровый номер:	67:06:0050102:53
		Назначение объекта недвижимости:	данные отсутствуют
		Виды разрешенного использования объекта недвижимости:	для сельскохозяйственного использования
		Местоположение:	Местоположение установлено относительно ориентира, расположенного в границах участка. Почтовый адрес ориентира: Смоленская обл, р-н Дорогобужский, ТОО "Шульгинский".
		Площадь:	75700
	9.2	вид права, доля в праве:	Собственность
		дата государственной регистрации:	13.03.2013
		номер государственной регистрации:	67-67-08/026/2013-231

полное наименование должности		ДОКУМЕНТ ПОДПИСАН	инициалы, фамилия
		ЭЛЕКТРОННОЙ ПОДПИСЬЮ	
Сертификат: 009F0BDC181A023B64597F1E2579BEFB50 Владелец: ФЕДЕРАЛЬНАЯ СЛУЖБА ГОСУДАРСТВЕННОЙ РЕГИСТРАЦИИ, КАДАСТРА И КАРТОГРАФИИ Действителен: с 02.08.2024 по 26.10.2025			

		основание государственной регистрации:	Передаточный акт, выдан 12.12.2012, заключенный в г. Москва
		дата государственной регистрации прекращения права:	данные отсутствуют
	9.3	Ограничение права и обременение объекта недвижимости:	
	9.3.1	вид:	Арест
		номер государственной регистрации:	67:06:0050102:53-67/001/2017-1
10	10.1	Вид объекта недвижимости:	Земельный участок
		Кадастровый номер:	67:06:0050102:54
		Назначение объекта недвижимости:	данные отсутствуют
		Виды разрешенного использования объекта недвижимости:	для сельскохозяйственного использования
		Местоположение:	Местоположение установлено относительно ориентира, расположенного в границах участка. Почтовый адрес ориентира: Смоленская обл, р-н Дорогобужский, ТОО "Шульгинский".
		Площадь:	30100
	10.2	вид права, доля в праве:	Собственность
		дата государственной регистрации:	13.03.2013
		номер государственной регистрации:	67-67-08/026/2013-236
		основание государственной регистрации:	Передаточный акт, выдан 12.12.2012, заключенный в г. Москва
		дата государственной регистрации прекращения права:	данные отсутствуют
	10.3	Ограничение права и обременение объекта недвижимости:	
	10.3.1	вид:	Ипотека
		номер государственной регистрации:	67-67-08/217/2012-469
11	11.1	Вид объекта недвижимости:	Земельный участок
		Кадастровый номер:	67:06:0050201:44
		Назначение объекта недвижимости:	данные отсутствуют
		Виды разрешенного использования объекта недвижимости:	Для сельскохозяйственного использования
		Местоположение:	Местоположение установлено относительно ориентира, расположенного в границах участка. Почтовый адрес ориентира: Российская Федерация, Смоленская обл, р-н Дорогобужский, ТОО "Балакиревское".
		Площадь:	115400

полное наименование должности		ДОКУМЕНТ ПОДПИСАН	
		ЭЛЕКТРОННОЙ ПОДПИСЬЮ	инициалы, фамилия
Сертификат: 009F0BDC181A023B64597F1E2579BEFB50 Владелец: ФЕДЕРАЛЬНАЯ СЛУЖБА ГОСУДАРСТВЕННОЙ РЕГИСТРАЦИИ, КАДАСТРА И КАРТОГРАФИИ Действителен: с 02.08.2024 по 26.10.2025			

	11.2	вид права, доля в праве:	Собственность
		дата государственной регистрации:	13.03.2013
		номер государственной регистрации:	67-67-08/025/2013-362
		основание государственной регистрации:	Передаточный акт, выдан 12.12.2012, заключенный в г. Москва
	11.3	дата государственной регистрации прекращения права:	данные отсутствуют
		Ограничение права и обременение объекта недвижимости:	
		11.3.1	вид:
		номер государственной регистрации:	67-67-08/217/2012-469
12	12.1	Вид объекта недвижимости:	Земельный участок
		Кадастровый номер:	67:06:0050201:45
		Назначение объекта недвижимости:	данные отсутствуют
		Виды разрешенного использования объекта недвижимости:	Для сельскохозяйственного использования
		Местоположение:	Местоположение установлено относительно ориентира, расположенного в границах участка. Почтовый адрес ориентира: Смоленская обл, р-н Дорогобужский, ТОО "Балакиревское".
		Площадь:	3000
	12.2	вид права, доля в праве:	Собственность
		дата государственной регистрации:	13.03.2013
		номер государственной регистрации:	67-67-08/025/2013-364
		основание государственной регистрации:	Передаточный акт, выдан 12.12.2012, заключенный в г. Москва
	12.3	дата государственной регистрации прекращения права:	данные отсутствуют
		Ограничение права и обременение объекта недвижимости:	
		12.3.1	вид:
		номер государственной регистрации:	67-67-08/217/2012-469

полное наименование должности		ДОКУМЕНТ ПОДПИСАН ЭЛЕКТРОННОЙ ПОДПИСЬЮ	инициалы, фамилия
-------------------------------	---	---	-------------------


Сертификат: 009F0BDC181A023B64597F1E2579BEFB50

Владелец: ФЕДЕРАЛЬНАЯ СЛУЖБА ГОСУДАРСТВЕННОЙ


РЕГИСТРАЦИИ, КАДАСТРА И КАРТОГРАФИИ

Действителен: с 02.08.2024 по 26.10.2025

13	13.1	Вид объекта недвижимости:		Земельный участок
		Кадастровый номер:		67:06:0050202:130
		Назначение объекта недвижимости:		данные отсутствуют
		Виды разрешенного использования объекта недвижимости:		Для сельскохозяйственного использования
		Местоположение:		Местоположение установлено относительно ориентира, расположенного в границах участка. Почтовый адрес ориентира: Смоленская обл, р-н Дорогобужский, ТОО "Балакиревское".
		Площадь:		988800
	13.2	вид права, доля в праве:		Собственность
		дата государственной регистрации:		13.03.2013
		номер государственной регистрации:		67-67-08/025/2013-363
		основание государственной регистрации:		Передаточный акт, выдан 12.12.2012, заключенный в г. Москва
	13.3	дата государственной регистрации прекращения права:		данные отсутствуют
		Ограничение права и обременение объекта недвижимости:		
		13.3. 1	вид:	Ипотека
номер государственной регистрации:	67-67-08/217/2012-469			
14	14.1	Вид объекта недвижимости:		Земельный участок
		Кадастровый номер:		67:06:0050202:131
		Назначение объекта недвижимости:		данные отсутствуют
		Виды разрешенного использования объекта недвижимости:		Для сельскохозяйственного использования
		Местоположение:		Местоположение установлено относительно ориентира, расположенного в границах участка. Почтовый адрес ориентира: Смоленская обл, р-н Дорогобужский, ТОО "Балакиревское".
		Площадь:		419200
	14.2	вид права, доля в праве:		Собственность
		дата государственной регистрации:		13.03.2013
		номер государственной регистрации:		67-67-08/025/2013-373
		основание государственной регистрации:		Передаточный акт, выдан 12.12.2012, заключенный в г. Москва
	14.3	дата государственной регистрации прекращения права:		данные отсутствуют
		Ограничение права и обременение объекта недвижимости:		

полное наименование должности		ДОКУМЕНТ ПОДПИСАН	инициалы, фамилия
		ЭЛЕКТРОННОЙ ПОДПИСЬЮ	
Сертификат: 009F0BDC181A023B64597F1E2579BEFB50 Владелец: ФЕДЕРАЛЬНАЯ СЛУЖБА ГОСУДАРСТВЕННОЙ РЕГИСТРАЦИИ, КАДАСТРА И КАРТОГРАФИИ Действителен: с 02.08.2024 по 26.10.2025			

		14.3. 1	вид:	Ипотека
			номер государственной регистрации:	67-67-08/217/2012-469
15	15.1	Вид объекта недвижимости:		Земельный участок
		Кадастровый номер:		67:06:0050202:132
		Назначение объекта недвижимости:		данные отсутствуют
		Виды разрешенного использования объекта недвижимости:		Для сельскохозяйственного использования
		Местоположение:		Местоположение установлено относительно ориентира, расположенного в границах участка. Почтовый адрес ориентира: Смоленская обл, р-н Дорогобужский, ТОО "Балакиревское".
		Площадь:		161700
	15.2	вид права, доля в праве:		Собственность
		дата государственной регистрации:		13.03.2013
		номер государственной регистрации:		67-67-08/025/2013-370
		основание государственной регистрации:		Передаточный акт, выдан 12.12.2012, заключенный в г. Москва
		дата государственной регистрации прекращения права:		данные отсутствуют
	15.3	Ограничение права и обременение объекта недвижимости:		
		15.3. 1	вид:	Ипотека
			номер государственной регистрации:	67-67-08/217/2012-469
16	16.1	Вид объекта недвижимости:		Земельный участок
		Кадастровый номер:		67:06:0050202:133
		Назначение объекта недвижимости:		данные отсутствуют
		Виды разрешенного использования объекта недвижимости:		Для сельскохозяйственного использования
		Местоположение:		Российская Федерация, Смоленская обл, р-н Дорогобужский, ТОО "Балакиревское"
		Площадь:		38900
	16.2	вид права, доля в праве:		Собственность
		дата государственной регистрации:		13.03.2013
		номер государственной регистрации:		67-67-08/025/2013-375
		основание государственной регистрации:		Передаточный акт, выдан 12.12.2012, заключенный в г. Москва
		дата государственной регистрации прекращения права:		данные отсутствуют
	16.3	Ограничение права и обременение объекта недвижимости:		

полное наименование должности		ДОКУМЕНТ ПОДПИСАН	инициалы, фамилия
		ЭЛЕКТРОННОЙ ПОДПИСЬЮ	
Сертификат: 009F0BDC181A023B64597F1E2579BEFB50			
Владелец: ФЕДЕРАЛЬНАЯ СЛУЖБА ГОСУДАРСТВЕННОЙ			
РЕГИСТРАЦИИ, КАДАСТРА И КАРТОГРАФИИ			
Действителен: с 02.08.2024 по 26.10.2025			

		16.3. 1	вид:	Ипотека
			номер государственной регистрации:	67-67-08/217/2012-469
17	17.1	Вид объекта недвижимости:		Земельный участок
		Кадастровый номер:		67:06:0050202:134
		Назначение объекта недвижимости:		данные отсутствуют
		Виды разрешенного использования объекта недвижимости:		Для сельскохозяйственного использования
		Местоположение:		Российская Федерация, Смоленская обл, р-н Дорогобужский, ТОО "Балакиревское"
		Площадь:		139000
	17.2	вид права, доля в праве:		Собственность
		дата государственной регистрации:		13.03.2013
		номер государственной регистрации:		67-67-08/025/2013-369
		основание государственной регистрации:		Передаточный акт, выдан 12.12.2012, заключенный в г. Москва
		дата государственной регистрации прекращения права:		данные отсутствуют
	17.3	Ограничение права и обременение объекта недвижимости:		
		17.3. 1	вид:	Ипотека
			номер государственной регистрации:	67-67-08/217/2012-469
18	18.1	Вид объекта недвижимости:		Земельный участок
		Кадастровый номер:		67:06:0050202:135
		Назначение объекта недвижимости:		данные отсутствуют
		Виды разрешенного использования объекта недвижимости:		Для сельскохозяйственного использования
		Местоположение:		Местоположение установлено относительно ориентира, расположенного в границах участка. Почтовый адрес ориентира: Смоленская обл, р-н Дорогобужский, ТОО "Балакиревское".
		Площадь:		17700
	18.2	вид права, доля в праве:		Собственность
		дата государственной регистрации:		13.03.2013
		номер государственной регистрации:		67-67-08/025/2013-371
		основание государственной регистрации:		Передаточный акт, выдан 12.12.2012, заключенный в г. Москва
		дата государственной регистрации прекращения права:		данные отсутствуют
	18.3	Ограничение права и обременение объекта недвижимости:		

полное наименование должности		ДОКУМЕНТ ПОДПИСАН ЭЛЕКТРОННОЙ ПОДПИСЬЮ	инициалы, фамилия
-------------------------------	---	---	-------------------

Сертификат: 009F0BDC181A023B64597F1E2579BEFB50

Владелец: ФЕДЕРАЛЬНАЯ СЛУЖБА ГОСУДАРСТВЕННОЙ

РЕГИСТРАЦИИ, КАДАСТРА И КАРТОГРАФИИ


Действителен: с 02.08.2024 по 26.10.2025

		18.3. 1	вид:	Ипотека
			номер государственной регистрации:	67-67-08/217/2012-469
19	19.1	Вид объекта недвижимости:		Земельный участок
		Кадастровый номер:		67:06:0050202:138
		Назначение объекта недвижимости:		данные отсутствуют
		Виды разрешенного использования объекта недвижимости:		Для сельскохозяйственного использования
		Местоположение:		Российская Федерация, Смоленская обл, р-н Дорогобужский, ТОО "Балакиревское"
		Площадь:		81800
	19.2	вид права, доля в праве:		Собственность
		дата государственной регистрации:		13.03.2013
		номер государственной регистрации:		67-67-08/025/2013-365
		основание государственной регистрации:		Передаточный акт, выдан 12.12.2012, заключенный в г. Москва
	19.3	дата государственной регистрации прекращения права:		данные отсутствуют
		Ограничение права и обременение объекта недвижимости:		
		19.3. 1	вид:	Ипотека
			номер государственной регистрации:	67-67-08/217/2012-469
20	20.1	Вид объекта недвижимости:		Земельный участок
		Кадастровый номер:		67:06:0050202:139
		Назначение объекта недвижимости:		данные отсутствуют
		Виды разрешенного использования объекта недвижимости:		Для сельскохозяйственного использования
		Местоположение:		Местоположение установлено относительно ориентира, расположенного в границах участка. Почтовый адрес ориентира: Смоленская обл, р-н Дорогобужский, ТОО "Балакиревское".
		Площадь:		392500
	20.2	вид права, доля в праве:		Собственность
		дата государственной регистрации:		13.03.2013
		номер государственной регистрации:		67-67-08/025/2013-372
		основание государственной регистрации:		Передаточный акт, выдан 12.12.2012, заключенный в г. Москва
	20.3	дата государственной регистрации прекращения права:		данные отсутствуют
		Ограничение права и обременение объекта недвижимости:		

полное наименование должности		ДОКУМЕНТ ПОДПИСАН ЭЛЕКТРОННОЙ ПОДПИСЬЮ	инициалы, фамилия
-------------------------------	---	---	-------------------

Сертификат: 009F0BDC181A023B64597F1E2579BEFB50
Владелец: ФЕДЕРАЛЬНАЯ СЛУЖБА ГОСУДАРСТВЕННОЙ
РЕГИСТРАЦИИ, КАДАСТРА И КАРТОГРАФИИ
Действителен: с 02.08.2024 по 26.10.2025

		20.3. 1	вид:	Ипотека
			номер государственной регистрации:	67-67-08/217/2012-469
21	21.1	Вид объекта недвижимости:		Земельный участок
		Кадастровый номер:		67:06:0050202:140
		Назначение объекта недвижимости:		данные отсутствуют
		Виды разрешенного использования объекта недвижимости:		Для сельскохозяйственного использования
		Местоположение:		Местоположение установлено относительно ориентира, расположенного в границах участка. Почтовый адрес ориентира: Смоленская обл, р-н Дорогобужский, ТОО "Балакиревское".
		Площадь:		40800
	21.2	вид права, доля в праве:		Собственность
		дата государственной регистрации:		13.03.2013
		номер государственной регистрации:		67-67-08/025/2013-374
		основание государственной регистрации:		Передаточный акт, выдан 12.12.2012, заключенный в г. Москва
		дата государственной регистрации прекращения права:		данные отсутствуют
	21.3	Ограничение права и обременение объекта недвижимости:		
		21.3. 1	вид:	Ипотека
			номер государственной регистрации:	67-67-08/217/2012-469
22	22.1	Вид объекта недвижимости:		Земельный участок
		Кадастровый номер:		67:06:0050202:141
		Назначение объекта недвижимости:		данные отсутствуют
		Виды разрешенного использования объекта недвижимости:		Для сельскохозяйственного использования
		Местоположение:		Местоположение установлено относительно ориентира, расположенного в границах участка. Почтовый адрес ориентира: Смоленская обл, р-н Дорогобужский, ТОО "Балакиревское".
		Площадь:		171600
	22.2	вид права, доля в праве:		Собственность
		дата государственной регистрации:		13.03.2013
		номер государственной регистрации:		67-67-08/025/2013-367
		основание государственной регистрации:		Передаточный акт, выдан 12.12.2012, заключенный в г. Москва
		дата государственной регистрации прекращения права:		данные отсутствуют

полное наименование должности		ДОКУМЕНТ ПОДПИСАН	
		ЭЛЕКТРОННОЙ ПОДПИСЬЮ	инициалы, фамилия
Сертификат: 009F0BDC181A023B64597F1E2579BEFB50			
Владелец: ФЕДЕРАЛЬНАЯ СЛУЖБА ГОСУДАРСТВЕННОЙ			
РЕГИСТРАЦИИ, КАДАСТРА И КАРТОГРАФИИ			
Действителен: с 02.08.2024 по 26.10.2025			

	22.3	Ограничение права и обременение объекта недвижимости:		
	22.3.1	вид:		Ипотека
		номер государственной регистрации:		67-67-08/217/2012-469
23	23.1	Вид объекта недвижимости:		Земельный участок
		Кадастровый номер:		67:06:0050202:142
		Назначение объекта недвижимости:		данные отсутствуют
		Виды разрешенного использования объекта недвижимости:		Для сельскохозяйственного использования
		Местоположение:		Российская Федерация, Смоленская обл, р-н Дорогобужский, ТОО "Балакиревское"
		Площадь:		250700
	23.2	вид права, доля в праве:		Собственность
		дата государственной регистрации:		13.03.2013
		номер государственной регистрации:		67-67-08/025/2013-366
		основание государственной регистрации:		Передаточный акт, выдан 12.12.2012, заключенный в г. Москва
		дата государственной регистрации прекращения права:		данные отсутствуют
	23.3	Ограничение права и обременение объекта недвижимости:		
	23.3.1	вид:		Ипотека
		номер государственной регистрации:		67-67-08/217/2012-469
24	24.1	Вид объекта недвижимости:		Земельный участок
		Кадастровый номер:		67:06:0050301:530
		Назначение объекта недвижимости:		данные отсутствуют
		Виды разрешенного использования объекта недвижимости:		для сельскохозяйственного использования
		Местоположение:		Местоположение установлено относительно ориентира, расположенного в границах участка. Почтовый адрес ориентира: Смоленская обл, р-н Дорогобужский, ТОО "Шульгинский".
		Площадь:		690200
	24.2	вид права, доля в праве:		Собственность
		дата государственной регистрации:		13.03.2013
		номер государственной регистрации:		67-67-08/026/2013-246
		основание государственной регистрации:		Передаточный акт, выдан 12.12.2012, заключенный в г. Москва
		дата государственной регистрации прекращения права:		данные отсутствуют

полное наименование должности		ДОКУМЕНТ ПОДПИСАН ЭЛЕКТРОННОЙ ПОДПИСЬЮ	инициалы, фамилия
-------------------------------	---	---	-------------------

Сертификат: 009F0BDC181A023B64597F1E2579BEFB50
 Владелец: ФЕДЕРАЛЬНАЯ СЛУЖБА ГОСУДАРСТВЕННОЙ
 РЕГИСТРАЦИИ, КАДАСТРА И КАРТОГРАФИИ
 Действителен: с 02.08.2024 по 26.10.2025

	24.3	Ограничение права и обременение объекта недвижимости:		
		24.3.1	вид:	Ипотека
			номер государственной регистрации:	67-67-08/217/2012-469
25	25.1	Вид объекта недвижимости:		Земельный участок
		Кадастровый номер:		67:06:0050301:531
		Назначение объекта недвижимости:		данные отсутствуют
		Виды разрешенного использования объекта недвижимости:		для сельскохозяйственного использования
		Местоположение:		Местоположение установлено относительно ориентира, расположенного в границах участка. Почтовый адрес ориентира: Смоленская обл, р-н Дорогобужский, ТОО "Шульгинский".
		Площадь:		458004
	25.2	вид права, доля в праве:		Собственность
		дата государственной регистрации:		13.03.2013
		номер государственной регистрации:		67-67-08/026/2013-242
		основание государственной регистрации:		Передаточный акт, выдан 12.12.2012, заключенный в г. Москва
	25.3	дата государственной регистрации прекращения права:		данные отсутствуют
		Ограничение права и обременение объекта недвижимости:		
			25.3.1	вид:
			номер государственной регистрации:	67-67-08/217/2012-469
26	26.1	Вид объекта недвижимости:		Земельный участок
		Кадастровый номер:		67:06:0050301:532
		Назначение объекта недвижимости:		данные отсутствуют
		Виды разрешенного использования объекта недвижимости:		для сельскохозяйственного использования
		Местоположение:		Смоленская обл, р-н Дорогобужский, ТОО "Шульгинский"
		Площадь:		464000
	26.2	вид права, доля в праве:		Собственность
		дата государственной регистрации:		13.03.2013
		номер государственной регистрации:		67-67-08/026/2013-234
		основание государственной регистрации:		Передаточный акт, выдан 12.12.2012, заключенный в г. Москва
		дата государственной регистрации прекращения права:		данные отсутствуют

полное наименование должности		ДОКУМЕНТ ПОДПИСАН ЭЛЕКТРОННОЙ ПОДПИСЬЮ	инициалы, фамилия
-------------------------------	---	---	-------------------

Сертификат: 009F0BDC181A023B64597F1E2579BEFB50

Владелец: ФЕДЕРАЛЬНАЯ СЛУЖБА ГОСУДАРСТВЕННОЙ

РЕГИСТРАЦИИ, КАДАСТРА И КАРТОГРАФИИ

Действителен: с 02.08.2024 по 26.10.2025

	26.3	Ограничение права и обременение объекта недвижимости:		
	26.3. 1	вид:		Ипотека
		номер государственной регистрации:		67-67-08/217/2012-469
27	27.1	Вид объекта недвижимости:		Земельный участок
		Кадастровый номер:		67:06:0050301:533
		Назначение объекта недвижимости:		данные отсутствуют
		Виды разрешенного использования объекта недвижимости:		для сельскохозяйственного использования
		Местоположение:		Смоленская обл, р-н Дорогобужский, ТОО "Шульгинский"
		Площадь:		42600
	27.2	вид права, доля в праве:		Собственность
		дата государственной регистрации:		13.03.2013
		номер государственной регистрации:		67-67-08/026/2013-235
		основание государственной регистрации:		Передаточный акт, выдан 12.12.2012, заключенный в г. Москва
		дата государственной регистрации прекращения права:		данные отсутствуют
	27.3	Ограничение права и обременение объекта недвижимости:		
		27.3. 1	вид:	
	номер государственной регистрации:			67-67-08/217/2012-469
28	28.1	Вид объекта недвижимости:		Земельный участок
		Кадастровый номер:		67:06:0050301:534
		Назначение объекта недвижимости:		данные отсутствуют
		Виды разрешенного использования объекта недвижимости:		для сельскохозяйственного использования
		Местоположение:		Местоположение установлено относительно ориентира, расположенного в границах участка. Почтовый адрес ориентира: Смоленская обл, р-н Дорогобужский, ТОО "Шульгинский".
		Площадь:		531500
	28.2	вид права, доля в праве:		Собственность
		дата государственной регистрации:		13.03.2013
		номер государственной регистрации:		67-67-08/026/2013-244
		основание государственной регистрации:		Передаточный акт, выдан 12.12.2012, заключенный в г. Москва
		дата государственной регистрации прекращения права:		данные отсутствуют

полное наименование должности		ДОКУМЕНТ ПОДПИСАН ЭЛЕКТРОННОЙ ПОДПИСЬЮ	инициалы, фамилия
-------------------------------	---	---	-------------------


Сертификат: 009F0BDC181A023B64597F1E2579BEFB50

Владелец: ФЕДЕРАЛЬНАЯ СЛУЖБА ГОСУДАРСТВЕННОЙ


РЕГИСТРАЦИИ, КАДАСТРА И КАРТОГРАФИИ

Действителен: с 02.08.2024 по 26.10.2025


	28.3	Ограничение права и обременение объекта недвижимости:			
	28.3.1	вид:	Ипотека		
		номер государственной регистрации:	67-67-08/217/2012-469		
29	29.1	Вид объекта недвижимости:		Земельный участок	
		Кадастровый номер:		67:06:0050301:535	
		Назначение объекта недвижимости:		данные отсутствуют	
		Виды разрешенного использования объекта недвижимости:		для сельскохозяйственного использования	
		Местоположение:		Местоположение установлено относительно ориентира, расположенного в границах участка. Почтовый адрес ориентира: Смоленская обл, р-н Дорогобужский, ТОО "Шульгинский".	
		Площадь:		244500	
	29.2	вид права, доля в праве:		Собственность	
		дата государственной регистрации:		13.03.2013	
		номер государственной регистрации:		67-67-08/026/2013-238	
		основание государственной регистрации:		Передаточный акт, выдан 12.12.2012, заключенный в г. Москва	
		дата государственной регистрации прекращения права:		данные отсутствуют	
	29.3	Ограничение права и обременение объекта недвижимости:			
	29.3.1	вид:	Ипотека		
номер государственной регистрации:		67-67-08/217/2012-469			
30	30.1	Вид объекта недвижимости:		Земельный участок	
		Кадастровый номер:		67:06:0050301:538	
		Назначение объекта недвижимости:		данные отсутствуют	
		Виды разрешенного использования объекта недвижимости:		для сельскохозяйственного использования	
		Местоположение:		Местоположение установлено относительно ориентира, расположенного в границах участка. Почтовый адрес ориентира: Смоленская обл, р-н Дорогобужский, ТОО "Шульгинский".	
		Площадь:		118995	
	30.2	вид права, доля в праве:		Собственность	
		дата государственной регистрации:		13.03.2013	
		номер государственной регистрации:		67-67-08/026/2013-247	
		основание государственной регистрации:		Передаточный акт, выдан 12.12.2012, заключенный в г. Москва	

полное наименование должности		ДОКУМЕНТ ПОДПИСАН	инициалы, фамилия
		ЭЛЕКТРОННОЙ ПОДПИСЬЮ	
Сертификат: 009F0BDC181A023B64597F1E2579BEFB50 Владелец: ФЕДЕРАЛЬНАЯ СЛУЖБА ГОСУДАРСТВЕННОЙ РЕГИСТРАЦИИ, КАДАСТРА И КАРТОГРАФИИ Действителен: с 02.08.2024 по 26.10.2025			


		дата государственной регистрации прекращения права:	данные отсутствуют
	30.3	Ограничение права и обременение объекта недвижимости:	
	30.3.1	вид:	Ипотека
		номер государственной регистрации:	67-67-08/217/2012-469
31	31.1	Вид объекта недвижимости:	Земельный участок
		Кадастровый номер:	67:06:0050301:539
		Назначение объекта недвижимости:	данные отсутствуют
		Виды разрешенного использования объекта недвижимости:	для сельскохозяйственного использования
		Местоположение:	Местоположение установлено относительно ориентира, расположенного в границах участка. Почтовый адрес ориентира: Смоленская обл, р-н Дорогобужский, ТОО "Шульгинский".
		Площадь:	172900
	31.2	вид права, доля в праве:	Собственность
		дата государственной регистрации:	13.03.2013
		номер государственной регистрации:	67-67-08/026/2013-248
		основание государственной регистрации:	Передаточный акт, выдан 12.12.2012, заключенный в г. Москва
		дата государственной регистрации прекращения права:	данные отсутствуют
	31.3	Ограничение права и обременение объекта недвижимости:	
	31.3.1	вид:	Ипотека
		номер государственной регистрации:	67-67-08/217/2012-469
32	32.1	Вид объекта недвижимости:	Земельный участок
		Кадастровый номер:	67:06:0050301:540
		Назначение объекта недвижимости:	данные отсутствуют
		Виды разрешенного использования объекта недвижимости:	для сельскохозяйственного использования
		Местоположение:	Российская Федерация, Смоленская обл, р-н Дорогобужский, ТОО "Шульгинский"
		Площадь:	464950
	32.2	вид права, доля в праве:	Собственность
		дата государственной регистрации:	13.03.2013
		номер государственной регистрации:	67-67-08/026/2013-241
		основание государственной регистрации:	Передаточный акт, выдан 12.12.2012, заключенный в г. Москва

полное наименование должности		ДОКУМЕНТ ПОДПИСАН	
		ЭЛЕКТРОННОЙ ПОДПИСЬЮ	инициалы, фамилия
Сертификат: 009F0BDC181A023B64597F1E2579BEFB50			
Владелец: ФЕДЕРАЛЬНАЯ СЛУЖБА ГОСУДАРСТВЕННОЙ РЕГИСТРАЦИИ, КАДАСТРА И КАРТОГРАФИИ			
Действителен: с 02.08.2024 по 26.10.2025			


		дата государственной регистрации прекращения права:	данные отсутствуют
	32.3	Ограничение права и обременение объекта недвижимости:	
	32.3. 1	вид:	Ипотека
		номер государственной регистрации:	67-67-08/217/2012-469
33	33.1	Вид объекта недвижимости:	Земельный участок
		Кадастровый номер:	67:06:0050301:541
		Назначение объекта недвижимости:	данные отсутствуют
		Виды разрешенного использования объекта недвижимости:	для сельскохозяйственного использования
		Местоположение:	Местоположение установлено относительно ориентира, расположенного в границах участка. Почтовый адрес ориентира: Российская Федерация, Смоленская обл, р-н Дорогобужский, ТОО "Шульгинский".
		Площадь:	208000
	33.2	вид права, доля в праве:	Собственность
		дата государственной регистрации:	13.03.2013
		номер государственной регистрации:	67-67-08/026/2013-233
		основание государственной регистрации:	Передаточный акт, выдан 12.12.2012, заключенный в г. Москва
		дата государственной регистрации прекращения права:	данные отсутствуют
	33.3	Ограничение права и обременение объекта недвижимости:	
	33.3. 1	вид:	Ипотека
		номер государственной регистрации:	67-67-08/217/2012-469
34	34.1	Вид объекта недвижимости:	Земельный участок
		Кадастровый номер:	67:06:0050301:542
		Назначение объекта недвижимости:	данные отсутствуют
		Виды разрешенного использования объекта недвижимости:	для сельскохозяйственного использования
		Местоположение:	Местоположение установлено относительно ориентира, расположенного в границах участка. Почтовый адрес ориентира: Смоленская обл, р-н Дорогобужский, ТОО "Шульгинский".
		Площадь:	53700
	34.2	вид права, доля в праве:	Собственность
		дата государственной регистрации:	13.03.2013
		номер государственной регистрации:	67-67-08/026/2013-237

полное наименование должности		ДОКУМЕНТ ПОДПИСАН	инициалы, фамилия
		ЭЛЕКТРОННОЙ ПОДПИСЬЮ	
Сертификат: 009F0BDC181A023B64597F1E2579BEFB50 Владелец: ФЕДЕРАЛЬНАЯ СЛУЖБА ГОСУДАРСТВЕННОЙ РЕГИСТРАЦИИ, КАДАСТРА И КАРТОГРАФИИ Действителен: с 02.08.2024 по 26.10.2025			


		основание государственной регистрации:	Передаточный акт, выдан 12.12.2012, заключенный в г. Москва
		дата государственной регистрации прекращения права:	данные отсутствуют
	34.3	Ограничение права и обременение объекта недвижимости:	
	34.3.1	вид:	Ипотека
		номер государственной регистрации:	67-67-08/217/2012-469
35	35.1	Вид объекта недвижимости:	Земельный участок
		Кадастровый номер:	67:15:0010101:147
		Назначение объекта недвижимости:	данные отсутствуют
		Виды разрешенного использования объекта недвижимости:	для сельскохозяйственного производства
		Местоположение:	Российская Федерация, Смоленская область, р-н. Рославльский, 890м. северо-восточнее д.Барсуки, из земель ТОО "Красники"
		Площадь:	56500 +/- 2080
	35.2	вид права, доля в праве:	Собственность
		дата государственной регистрации:	27.12.2012
		номер государственной регистрации:	67-67-06/301/2012-223
		основание государственной регистрации:	Передаточный акт, выдан 22.10.2012 Решение единственного участника, № 1-ЗУ, выдан 22.10.2012
		дата государственной регистрации прекращения права:	данные отсутствуют
	35.3	Ограничение права и обременение объекта недвижимости:	
	35.3.1	вид:	Ипотека
		номер государственной регистрации:	67-67-06/179/2013-769
36	36.1	Вид объекта недвижимости:	Земельный участок
		Кадастровый номер:	67:15:0010101:149
		Назначение объекта недвижимости:	данные отсутствуют
		Виды разрешенного использования объекта недвижимости:	для сельскохозяйственного производства
		Местоположение:	Местоположение установлено относительно ориентира, расположенного за пределами участка. Ориентир д.Барсуки. Участок находится примерно в 1870 м, по направлению на северо-восток от ориентира. Почтовый адрес ориентира: Российская Федерация, Смоленская область, р-н. Рославльский, из земель ТОО "Красники".
		Площадь:	16100 +/- 1110

полное наименование должности		ДОКУМЕНТ ПОДПИСАН	
		ЭЛЕКТРОННОЙ ПОДПИСЬЮ	инициалы, фамилия
Сертификат: 009F0BDC181A023B64597F1E2579BEFB50 Владелец: ФЕДЕРАЛЬНАЯ СЛУЖБА ГОСУДАРСТВЕННОЙ РЕГИСТРАЦИИ, КАДАСТРА И КАРТОГРАФИИ Действителен: с 02.08.2024 по 26.10.2025			


	36.2	вид права, доля в праве:		Собственность
		дата государственной регистрации:		26.12.2012
		номер государственной регистрации:		67-67-06/301/2012-230
		основание государственной регистрации:		Передаточный акт, выдан 22.10.2012 Решение единственного участника, № 1-ЗУ, выдан 22.10.2012
	36.3	дата государственной регистрации прекращения права:		данные отсутствуют
		Ограничение права и обременение объекта недвижимости:		
		36.3. 1	вид:	Ипотека
номер государственной регистрации:	67-67-06/179/2013-769			
37	37.1	Вид объекта недвижимости:		Земельный участок
		Кадастровый номер:		67:15:0010201:76
		Назначение объекта недвижимости:		данные отсутствуют
		Виды разрешенного использования объекта недвижимости:		для сельскохозяйственного производства
		Местоположение:		Местоположение установлено относительно ориентира, расположенного за пределами участка. Ориентир д.Барсуки. Участок находится примерно в 2800, по направлению на северо-запад от ориентира. Почтовый адрес ориентира: Российская Федерация, Смоленская область, р-н. Рославльский, из земель ТОО "Красники".
		Площадь:		820300 +/- 7925
	37.2	вид права, доля в праве:		Собственность
		дата государственной регистрации:		26.12.2012
		номер государственной регистрации:		67-67-06/301/2012-224
		основание государственной регистрации:		Передаточный акт, выдан 22.10.2012 Решение единственного участника, № 1-ЗУ, выдан 22.10.2012
	37.3	дата государственной регистрации прекращения права:		данные отсутствуют
		Ограничение права и обременение объекта недвижимости:		
		37.3. 1	вид:	Ипотека
номер государственной регистрации:	67-67-06/179/2013-769			

полное наименование должности		ДОКУМЕНТ ПОДПИСАН	инициалы, фамилия
		ЭЛЕКТРОННОЙ ПОДПИСЬЮ	
Сертификат: 009F0BDC181A023B64597F1E2579BEFB50 Владелец: ФЕДЕРАЛЬНАЯ СЛУЖБА ГОСУДАРСТВЕННОЙ РЕГИСТРАЦИИ, КАДАСТРА И КАРТОГРАФИИ Действителен: с 02.08.2024 по 26.10.2025			


38	38.1	Вид объекта недвижимости:	Земельный участок	
		Кадастровый номер:	67:15:0010201:77	
		Назначение объекта недвижимости:	данные отсутствуют	
		Виды разрешенного использования объекта недвижимости:	для сельскохозяйственного производства	
		Местоположение:	Местоположение установлено относительно ориентира, расположенного за пределами участка. Ориентир д.Барсуки. Участок находится примерно в 1510 м, по направлению на северо-запад от ориентира. Почтовый адрес ориентира: Российская Федерация, Смоленская область, р-н. Рославльский.	
		Площадь:	577100 +/- 6647	
	38.2	вид права, доля в праве:	Собственность	
		дата государственной регистрации:	24.12.2012	
		номер государственной регистрации:	67-67-06/301/2012-219	
		основание государственной регистрации:	Передаточный акт, выдан 22.10.2012 Решение единственного участника, № 1-ЗУ, выдан 22.10.2012	
	38.3	дата государственной регистрации прекращения права:	данные отсутствуют	
		38.3.1	вид:	Ипотека
			номер государственной регистрации:	67-67-06/179/2013-769
39	39.1	Вид объекта недвижимости:	Земельный участок	
		Кадастровый номер:	67:15:0010201:79	
		Назначение объекта недвижимости:	данные отсутствуют	
		Виды разрешенного использования объекта недвижимости:	для сельскохозяйственного производства	
		Местоположение:	Местоположение установлено относительно ориентира, расположенного за пределами участка. Ориентир д.Барсуки. Участок находится примерно в 970 м, по направлению на запад от ориентира. Почтовый адрес ориентира: Смоленская область, р-н. Рославльский.	
		Площадь:	457900 +/- 5921	
	39.2	вид права, доля в праве:	Собственность	
		дата государственной регистрации:	24.12.2012	
		номер государственной регистрации:	67-67-06/301/2012-166	
		основание государственной регистрации:	Передаточный акт, выдан 22.10.2012	

полное наименование должности		ДОКУМЕНТ ПОДПИСАН	инициалы, фамилия
		ЭЛЕКТРОННОЙ ПОДПИСЬЮ	
Сертификат: 009F0BDC181A023B64597F1E2579BEFB50 Владелец: ФЕДЕРАЛЬНАЯ СЛУЖБА ГОСУДАРСТВЕННОЙ РЕГИСТРАЦИИ, КАДАСТРА И КАРТОГРАФИИ Действителен: с 02.08.2024 по 26.10.2025			


			Решение единственного участника, № 1-ЗУ, выдан 22.10.2012
		дата государственной регистрации прекращения права:	данные отсутствуют
	39.3	Ограничение права и обременение объекта недвижимости:	
	39.3.1	вид:	Ипотека
		номер государственной регистрации:	67-67-06/179/2013-769
40	40.1	Вид объекта недвижимости:	Земельный участок
		Кадастровый номер:	67:15:0010201:80
		Назначение объекта недвижимости:	данные отсутствуют
		Виды разрешенного использования объекта недвижимости:	для сельскохозяйственного производства
		Местоположение:	Смоленская область, р-н. Рославльский, из земель ТОО "Красники", 1910м юго-западнее д.Барсуки
		Площадь:	725700 +/- 7454
	40.2	вид права, доля в праве:	Собственность
		дата государственной регистрации:	24.12.2012
		номер государственной регистрации:	67-67-06/301/2012-211
		основание государственной регистрации:	Передаточный акт, выдан 22.10.2010 Решение единственного участника, № 1-ЗУ, выдан 22.10.2012
		дата государственной регистрации прекращения права:	данные отсутствуют
	40.3	Ограничение права и обременение объекта недвижимости:	
	40.3.1	вид:	Ипотека
		номер государственной регистрации:	67-67-06/179/2013-769
41	41.1	Вид объекта недвижимости:	Земельный участок
		Кадастровый номер:	67:15:0020501:385
		Назначение объекта недвижимости:	данные отсутствуют
		Виды разрешенного использования объекта недвижимости:	для сельскохозяйственного производства
		Местоположение:	Местоположение установлено относительно ориентира, расположенного за пределами участка. Ориентир д.Барсуки. Участок находится примерно в 1440 м, по направлению на юго-восток от ориентира. Почтовый адрес ориентира: Смоленская область, р-н. Рославльский.
		Площадь:	1014300 +/- 8812

полное наименование должности		ДОКУМЕНТ ПОДПИСАН	
		ЭЛЕКТРОННОЙ ПОДПИСЬЮ	инициалы, фамилия
Сертификат: 009F0BDC181A023B64597F1E2579BEFB50			
Владелец: ФЕДЕРАЛЬНАЯ СЛУЖБА ГОСУДАРСТВЕННОЙ РЕГИСТРАЦИИ, КАДАСТРА И КАРТОГРАФИИ			
Действителен: с 02.08.2024 по 26.10.2025			


	41.2	вид права, доля в праве:	Собственность
		дата государственной регистрации:	26.12.2012
		номер государственной регистрации:	67-67-06/301/2012-229
		основание государственной регистрации:	Передаточный акт, выдан 22.10.2012 Решение единственного участника, № 1-ЗУ, выдан 22.10.2012
		дата государственной регистрации прекращения права:	данные отсутствуют
	41.3	Ограничение права и обременение объекта недвижимости:	
	41.3. 1	вид:	Ипотека
		номер государственной регистрации:	67-67-06/179/2013-769
42	42.1	Вид объекта недвижимости:	Земельный участок
		Кадастровый номер:	67:15:0020501:386
		Назначение объекта недвижимости:	данные отсутствуют
		Виды разрешенного использования объекта недвижимости:	для сельскохозяйственного производства
		Местоположение:	Участок находится примерно в 2040 м по направлению на юго-запад от ориентира д.Барсуки, расположенного за пределами участка , адрес ориентира: Российская Федерация, Смоленская область, Рославльский район, из земель ТОО "Красники"
		Площадь:	231800 +/- 4213
	42.2	вид права, доля в праве:	Собственность
		дата государственной регистрации:	24.12.2012
		номер государственной регистрации:	67-67-06/301/2012-217
		основание государственной регистрации:	Передаточный акт, выдан 22.10.2010 Решение единственного участника, № 1-ЗУ, выдан 22.10.2012
		дата государственной регистрации прекращения права:	данные отсутствуют
	42.3	Ограничение права и обременение объекта недвижимости:	
	42.3. 1	вид:	Ипотека
		номер государственной регистрации:	67-67-06/179/2013-769

полное наименование должности		ДОКУМЕНТ ПОДПИСАН	инициалы, фамилия
		ЭЛЕКТРОННОЙ ПОДПИСЬЮ	
Сертификат: 009F0BDC181A023B64597F1E2579BEFB50 Владелец: ФЕДЕРАЛЬНАЯ СЛУЖБА ГОСУДАРСТВЕННОЙ РЕГИСТРАЦИИ, КАДАСТРА И КАРТОГРАФИИ Действителен: с 02.08.2024 по 26.10.2025			

43	43.1	Вид объекта недвижимости:		Земельный участок
		Кадастровый номер:		67:16:0010102:163
		Назначение объекта недвижимости:		данные отсутствуют
		Виды разрешенного использования объекта недвижимости:		для производства сельскохозяйственной продукции
		Адрес:		Российская Федерация, Смоленская область, р-н Руднянский, 800 м. на юг от д. Осово
		Площадь:		90000 +/- 3000
	43.2	вид права, доля в праве:		Собственность
		дата государственной регистрации:		01.04.2013
		номер государственной регистрации:		67-67-07/055/2013-866
		основание государственной регистрации:		Передаточный акт, выдан 12.12.2012
		дата государственной регистрации прекращения права:		данные отсутствуют
	43.3	Ограничение права и обременение объекта недвижимости:		
	43.3. 1	вид:	Ипотека	
		номер государственной регистрации:	67-67-07/057/2013-449	
	43.3. 2	вид:	Ипотека	
		номер государственной регистрации:	67-67-07/192/2012-542	
44	44.1	Вид объекта недвижимости:		Земельный участок
		Кадастровый номер:		67:16:0010102:164
		Назначение объекта недвижимости:		данные отсутствуют
		Виды разрешенного использования объекта недвижимости:		для производства сельскохозяйственной продукции
		Адрес:		Российская Федерация, Смоленская область, р-н Руднянский, 700 м. на юг от д. Осово
		Площадь:		230000 +/- 4000
	44.2	вид права, доля в праве:		Собственность
		дата государственной регистрации:		29.03.2013
		номер государственной регистрации:		67-67-07/055/2013-829
		основание государственной регистрации:		Передаточный акт, выдан 12.12.2012
		дата государственной регистрации прекращения права:		данные отсутствуют
	44.3	Ограничение права и обременение объекта недвижимости:		

полное наименование должности		ДОКУМЕНТ ПОДПИСАН	инициалы, фамилия
		ЭЛЕКТРОННОЙ ПОДПИСЬЮ	
Сертификат: 009F0BDC181A023B64597F1E2579BEFB50 Владелец: ФЕДЕРАЛЬНАЯ СЛУЖБА ГОСУДАРСТВЕННОЙ РЕГИСТРАЦИИ, КАДАСТРА И КАРТОГРАФИИ Действителен: с 02.08.2024 по 26.10.2025			

		44.3.1	вид:	Ипотека
			номер государственной регистрации:	67-67-07/057/2013-448
		44.3.2	вид:	Ипотека
			номер государственной регистрации:	67-67-07/174/2011-581
45	45.1	Вид объекта недвижимости:		Земельный участок
		Кадастровый номер:		67:16:0010102:165
		Назначение объекта недвижимости:		данные отсутствуют
		Виды разрешенного использования объекта недвижимости:		для производства сельскохозяйственной продукции
		Адрес:		Российская Федерация, Смоленская область, р-н Руднянский, 400 м. на юг от д. Осово
		Площадь:		20000 +/- 1000
	45.2	вид права, доля в праве:		Собственность
		дата государственной регистрации:		29.03.2013
		номер государственной регистрации:		67-67-07/055/2013-842
		основание государственной регистрации:		Передаточный акт, выдан 12.12.2012
		дата государственной регистрации прекращения права:		данные отсутствуют
	45.3	Ограничение права и обременение объекта недвижимости:		
		45.3.1	вид:	Ипотека
			номер государственной регистрации:	67-67-07/057/2013-449
		45.3.2	вид:	Ипотека
			номер государственной регистрации:	67-67-07/192/2012-542
46	46.1	Вид объекта недвижимости:		Земельный участок
		Кадастровый номер:		67:16:0010102:166
		Назначение объекта недвижимости:		данные отсутствуют
		Виды разрешенного использования объекта недвижимости:		для производства сельскохозяйственной продукции
		Адрес:		Российская Федерация, Смоленская область, р-н Руднянский, 300 м. на юго-запад от д. Осово
		Площадь:		610000 +/- 7000
	46.2	вид права, доля в праве:		Собственность
		дата государственной регистрации:		01.04.2013
		номер государственной регистрации:		67-67-07/055/2013-874


полное наименование должности		ДОКУМЕНТ ПОДПИСАН	
		ЭЛЕКТРОННОЙ ПОДПИСЬЮ	инициалы, фамилия
Сертификат: 009F0BDC181A023B64597F1E2579BEFB50			
Владелец: ФЕДЕРАЛЬНАЯ СЛУЖБА ГОСУДАРСТВЕННОЙ			
РЕГИСТРАЦИИ, КАДАСТРА И КАРТОГРАФИИ			
Действителен: с 02.08.2024 по 26.10.2025			

		основание государственной регистрации:	Передаточный акт, выдан 12.12.2012
		дата государственной регистрации прекращения права:	данные отсутствуют
	46.3	Ограничение права и обременение объекта недвижимости:	
	46.3. 1	вид:	Ипотека
		номер государственной регистрации:	67-67-07/057/2013-449
	46.3. 2	вид:	Ипотека
		номер государственной регистрации:	67-67-07/174/2011-581
47	47.1	Вид объекта недвижимости:	Земельный участок
		Кадастровый номер:	67:16:0010102:169
		Назначение объекта недвижимости:	данные отсутствуют
		Виды разрешенного использования объекта недвижимости:	для производства сельскохозяйственной продукции
		Адрес:	Российская Федерация, Смоленская область, Руднянский район, с/п Понизовское, 600 м. на восток от д. Осово
		Площадь:	140000 +/- 3000
	47.2	вид права, доля в праве:	Собственность
		дата государственной регистрации:	01.04.2013
		номер государственной регистрации:	67-67-07/055/2013-878
		основание государственной регистрации:	Передаточный акт, выдан 12.12.2012
		дата государственной регистрации прекращения права:	данные отсутствуют
	47.3	Ограничение права и обременение объекта недвижимости:	
	47.3. 1	вид:	Ипотека
		номер государственной регистрации:	67-67-07/057/2013-449
	47.3. 2	вид:	Ипотека
		номер государственной регистрации:	67-67-07/192/2012-542


полное наименование должности		ДОКУМЕНТ ПОДПИСАН ЭЛЕКТРОННОЙ ПОДПИСЬЮ	инициалы, фамилия
-------------------------------	---	---	-------------------

Сертификат: 009F0BDC181A023B64597F1E2579BEFB50
 Владелец: ФЕДЕРАЛЬНАЯ СЛУЖБА ГОСУДАРСТВЕННОЙ
 РЕГИСТРАЦИИ, КАДАСТРА И КАРТОГРАФИИ
 Действителен: с 02.08.2024 по 26.10.2025


48	48.1	Вид объекта недвижимости:	Земельный участок
		Кадастровый номер:	67:16:0010102:172
		Назначение объекта недвижимости:	данные отсутствуют
		Виды разрешенного использования объекта недвижимости:	для производства сельскохозяйственной продукции
		Адрес:	Российская Федерация, Смоленская область, р-н Руднянский, 150 м. на юго-восток от д. Осово
		Площадь:	270000 +/- 5000
	48.2	вид права, доля в праве:	Собственность
		дата государственной регистрации:	29.03.2013
		номер государственной регистрации:	67-67-07/055/2013-831
		основание государственной регистрации:	Передаточный акт, выдан 12.12.2012
	48.3	дата государственной регистрации прекращения права:	данные отсутствуют
		Ограничение права и обременение объекта недвижимости:	
	48.3.1	вид:	Ипотека
		номер государственной регистрации:	67-67-07/057/2013-449
	48.3.2	вид:	Ипотека
		номер государственной регистрации:	67-67-07/192/2012-542
49	49.1	Вид объекта недвижимости:	Земельный участок
		Кадастровый номер:	67:16:0010102:174
		Назначение объекта недвижимости:	данные отсутствуют
		Виды разрешенного использования объекта недвижимости:	для производства сельскохозяйственной продукции
		Адрес:	Российская Федерация, Смоленская область, р-н Руднянский, 1500 м. на юг от д. Осово
		Площадь:	570000 +/- 7000
	49.2	вид права, доля в праве:	Собственность
		дата государственной регистрации:	01.04.2013
		номер государственной регистрации:	67-67-07/055/2013-861
		основание государственной регистрации:	Передаточный акт, выдан 12.12.2012
	49.3	дата государственной регистрации прекращения права:	данные отсутствуют
		Ограничение права и обременение объекта недвижимости:	

полное наименование должности		ДОКУМЕНТ ПОДПИСАН	инициалы, фамилия
		ЭЛЕКТРОННОЙ ПОДПИСЬЮ	
Сертификат: 009F0BDC181A023B64597F1E2579BEFB50 Владелец: ФЕДЕРАЛЬНАЯ СЛУЖБА ГОСУДАРСТВЕННОЙ РЕГИСТРАЦИИ, КАДАСТРА И КАРТОГРАФИИ Действителен: с 02.08.2024 по 26.10.2025			

		49.3. 1	вид:	Ипотека
			номер государственной регистрации:	67-67-07/057/2013-448
		49.3. 2	вид:	Ипотека
			номер государственной регистрации:	67-67-07/174/2011-581
50	50.1	Вид объекта недвижимости:		Земельный участок
		Кадастровый номер:		67:16:0010102:175
		Назначение объекта недвижимости:		данные отсутствуют
		Виды разрешенного использования объекта недвижимости:		для производства сельскохозяйственной продукции
		Адрес:		Российская Федерация, Смоленская область, р-н Руднянский, 2600 м. на юг от д. Осово
		Площадь:		760000 +/- 8000
	50.2	вид права, доля в праве:		Собственность
		дата государственной регистрации:		29.03.2013
		номер государственной регистрации:		67-67-07/055/2013-823
		основание государственной регистрации:		Передаточный акт, выдан 12.12.2012
		дата государственной регистрации прекращения права:		данные отсутствуют
	50.3	Ограничение права и обременение объекта недвижимости:		
		50.3. 1	вид:	Ипотека
			номер государственной регистрации:	67-67-07/057/2013-448
		50.3. 2	вид:	Ипотека
			номер государственной регистрации:	67-67-07/174/2011-581
51	51.1	Вид объекта недвижимости:		Земельный участок
		Кадастровый номер:		67:16:0010102:176
		Назначение объекта недвижимости:		данные отсутствуют
		Виды разрешенного использования объекта недвижимости:		для производства сельскохозяйственной продукции
		Адрес:		Российская Федерация, Смоленская область, р-н Руднянский, 1500 м. на юг от д. Осово
		Площадь:		340000 +/- 5000
	51.2	вид права, доля в праве:		Собственность
		дата государственной регистрации:		02.04.2013
		номер государственной регистрации:		67-67-07/055/2013-863

полное наименование должности		ДОКУМЕНТ ПОДПИСАН	
		ЭЛЕКТРОННОЙ ПОДПИСЬЮ	инициалы, фамилия
Сертификат: 009F0BDC181A023B64597F1E2579BEFB50			
Владелец: ФЕДЕРАЛЬНАЯ СЛУЖБА ГОСУДАРСТВЕННОЙ			
РЕГИСТРАЦИИ, КАДАСТРА И КАРТОГРАФИИ			
Действителен: с 02.08.2024 по 26.10.2025			

		основание государственной регистрации:	Передаточный акт, выдан 12.12.2012
		дата государственной регистрации прекращения права:	данные отсутствуют
	51.3	Ограничение права и обременение объекта недвижимости:	
	51.3. 1	вид:	Ипотека
		номер государственной регистрации:	67-67-07/057/2013-449
	51.3. 2	вид:	Ипотека
		номер государственной регистрации:	67-67-07/192/2012-542
52	52.1	Вид объекта недвижимости:	Земельный участок
		Кадастровый номер:	67:16:0010102:177
		Назначение объекта недвижимости:	данные отсутствуют
		Виды разрешенного использования объекта недвижимости:	для производства сельскохозяйственной продукции
		Адрес:	Российская Федерация, Смоленская область, р-н Руднянский, урочище Кондрашенки
		Площадь:	70000 +/- 2000
	52.2	вид права, доля в праве:	Собственность
		дата государственной регистрации:	01.04.2013
		номер государственной регистрации:	67-67-07/055/2013-862
		основание государственной регистрации:	Передаточный акт, выдан 12.12.2012
		дата государственной регистрации прекращения права:	данные отсутствуют
	52.3	Ограничение права и обременение объекта недвижимости:	
	52.3. 1	вид:	Ипотека
		номер государственной регистрации:	67-67-07/057/2013-449
	52.3. 2	вид:	Ипотека
		номер государственной регистрации:	67-67-07/192/2012-542
53	53.1	Вид объекта недвижимости:	Земельный участок
		Кадастровый номер:	67:16:0010102:178
		Назначение объекта недвижимости:	данные отсутствуют
		Виды разрешенного использования объекта недвижимости:	для производства сельскохозяйственной продукции
		Адрес:	Российская Федерация, Смоленская область, р-н Руднянский, 500 м. на север от д. Скугрево
		Площадь:	110000 +/- 3000

полное наименование должности		ДОКУМЕНТ ПОДПИСАН	
		ЭЛЕКТРОННОЙ ПОДПИСЬЮ	инициалы, фамилия
Сертификат: 009F0BDC181A023B64597F1E2579BEFB50 Владелец: ФЕДЕРАЛЬНАЯ СЛУЖБА ГОСУДАРСТВЕННОЙ РЕГИСТРАЦИИ, КАДАСТРА И КАРТОГРАФИИ Действителен: с 02.08.2024 по 26.10.2025			

	53.2	вид права, доля в праве:		Собственность	
		дата государственной регистрации:		02.04.2013	
		номер государственной регистрации:		67-67-07/055/2013-849	
		основание государственной регистрации:		Передаточный акт, выдан 12.12.2012	
	53.3	дата государственной регистрации прекращения права:		данные отсутствуют	
		Ограничение права и обременение объекта недвижимости:			
		53.3. 1	вид:	Ипотека	
			номер государственной регистрации:	67-67-07/057/2013-449	
		53.3. 2	вид:	Ипотека	
номер государственной регистрации:	67-67-07/192/2012-542				
54	54.1	Вид объекта недвижимости:		Земельный участок	
		Кадастровый номер:		67:16:0010102:179	
		Назначение объекта недвижимости:		данные отсутствуют	
		Виды разрешенного использования объекта недвижимости:		производство сельскохозяйственной продукции	
		Адрес:		Российская Федерация, Смоленская область, р-н Руднянский, 700 м. на северо-запад от д. Скугрево	
		Площадь:		300000 +/- 5000	
	54.2	вид права, доля в праве:		Собственность	
		дата государственной регистрации:		01.04.2013	
		номер государственной регистрации:		67-67-07/055/2013-869	
		основание государственной регистрации:		Передаточный акт, выдан 12.12.2012	
	54.3	дата государственной регистрации прекращения права:		данные отсутствуют	
		Ограничение права и обременение объекта недвижимости:			
		54.3. 1	вид:	Ипотека	
			номер государственной регистрации:	67-67-07/057/2013-448	
		54.3. 2	вид:	Ипотека	
номер государственной регистрации:	67-67-07/174/2011-581				

полное наименование должности		ДОКУМЕНТ ПОДПИСАН	инициалы, фамилия
		ЭЛЕКТРОННОЙ ПОДПИСЬЮ	


Сертификат: 009F0BDC181A023B64597F1E2579BEFB50

Владелец: ФЕДЕРАЛЬНАЯ СЛУЖБА ГОСУДАРСТВЕННОЙ


РЕГИСТРАЦИИ, КАДАСТРА И КАРТОГРАФИИ

Действителен: с 02.08.2024 по 26.10.2025


55	55.1	Вид объекта недвижимости:		Земельный участок
		Кадастровый номер:		67:16:0010102:180
		Назначение объекта недвижимости:		данные отсутствуют
		Виды разрешенного использования объекта недвижимости:		для производства сельскохозяйственной продукции
		Адрес:		Российская Федерация, Смоленская область, р-н Руднянский, 1700 м.на север от д. Скугрево
		Площадь:		240000 +/- 4000
	55.2	вид права, доля в праве:		Собственность
		дата государственной регистрации:		29.03.2013
		номер государственной регистрации:		67-67-07/055/2013-817
		основание государственной регистрации:		Передаточный акт, выдан 12.12.2012
	55.3	дата государственной регистрации прекращения права:		данные отсутствуют
		Ограничение права и обременение объекта недвижимости:		
	55.3.1	вид:	Ипотека	
		номер государственной регистрации:	67-67-07/057/2013-448	
	55.3.2	вид:	Ипотека	
		номер государственной регистрации:	67-67-07/174/2011-581	
56	56.1	Вид объекта недвижимости:		Земельный участок
		Кадастровый номер:		67:16:0010102:182
		Назначение объекта недвижимости:		данные отсутствуют
		Виды разрешенного использования объекта недвижимости:		для производства сельскохозяйственной продукции
		Местоположение:		Местоположение установлено относительно ориентира, расположенного в границах участка. Почтовый адрес ориентира: Российская Федерация, Смоленская область, р-н Руднянский, 3000 м. на северо-запад от д. Осово.
		Площадь:		470000 +/- 7000
	56.2	вид права, доля в праве:		Собственность
		дата государственной регистрации:		29.03.2013
		номер государственной регистрации:		67-67-07/055/2013-821
		основание государственной регистрации:		Передаточный акт, выдан 12.12.2012
		дата государственной регистрации прекращения права:		данные отсутствуют

полное наименование должности		ДОКУМЕНТ ПОДПИСАН	инициалы, фамилия
		ЭЛЕКТРОННОЙ ПОДПИСЬЮ	
Сертификат: 009F0BDC181A023B64597F1E2579BEFB50 Владелец: ФЕДЕРАЛЬНАЯ СЛУЖБА ГОСУДАРСТВЕННОЙ РЕГИСТРАЦИИ, КАДАСТРА И КАРТОГРАФИИ Действителен: с 02.08.2024 по 26.10.2025			


	56.3	Ограничение права и обременение объекта недвижимости:			
	56.3. 1	вид:		Ипотека	
		номер государственной регистрации:		67-67-07/057/2013-448	
	56.3. 2	вид:		Ипотека	
		номер государственной регистрации:		67-67-07/174/2011-581	
57	57.1	Вид объекта недвижимости:		Земельный участок	
		Кадастровый номер:		67:16:0010102:186	
		Назначение объекта недвижимости:		данные отсутствуют	
		Виды разрешенного использования объекта недвижимости:		для производства сельскохозяйственной продукции	
		Адрес:		Российская Федерация, Смоленская область, р-н Руднянский, 1200 м. на северо-восток от д. Никонцы	
		Площадь:		177000 +/- 4000	
	57.2	вид права, доля в праве:		Собственность	
		дата государственной регистрации:		29.03.2013	
		номер государственной регистрации:		67-67-07/055/2013-828	
		основание государственной регистрации:		Передаточный акт, выдан 12.12.2012	
		дата государственной регистрации прекращения права:		данные отсутствуют	
	57.3	Ограничение права и обременение объекта недвижимости:			
		57.3. 1	вид:	Ипотека	
			номер государственной регистрации:	67-67-07/057/2013-449	
		57.3. 2	вид:	Ипотека	
	номер государственной регистрации:		67-67-07/192/2012-542		
58	58.1	Вид объекта недвижимости:		Земельный участок	
		Кадастровый номер:		67:16:0010102:188	
		Назначение объекта недвижимости:		данные отсутствуют	
		Виды разрешенного использования объекта недвижимости:		для производства сельскохозяйственной продукции	
		Адрес:		Российская Федерация, Смоленская обл., Руднянский р-н., 500 м. на северо-запад от д. Никонцы	
		Площадь:		433000 +/- 6000	

полное наименование должности		ДОКУМЕНТ ПОДПИСАН	инициалы, фамилия
		ЭЛЕКТРОННОЙ ПОДПИСЬЮ	
Сертификат: 009F0BDC181A023B64597F1E2579BEFB50 Владелец: ФЕДЕРАЛЬНАЯ СЛУЖБА ГОСУДАРСТВЕННОЙ РЕГИСТРАЦИИ, КАДАСТРА И КАРТОГРАФИИ Действителен: с 02.08.2024 по 26.10.2025			

	58.2	вид права, доля в праве:		Собственность	
		дата государственной регистрации:		01.04.2013	
		номер государственной регистрации:		67-67-07/055/2013-875	
		основание государственной регистрации:		Передаточный акт, выдан 12.12.2012	
	58.3	дата государственной регистрации прекращения права:		данные отсутствуют	
		Ограничение права и обременение объекта недвижимости:			
		58.3. 1	вид:	Ипотека	
			номер государственной регистрации:	67-67-07/057/2013-448	
		58.3. 2	вид:	Ипотека	
номер государственной регистрации:	67-67-07/174/2011-581				
59	59.1	Вид объекта недвижимости:		Земельный участок	
		Кадастровый номер:		67:16:0010102:190	
		Назначение объекта недвижимости:		данные отсутствуют	
		Виды разрешенного использования объекта недвижимости:		для производства сельскохозяйственной продукции	
		Адрес:		Российская Федерация, Смоленская область, р-н Руднянский, 2300 м. на север от д. Никонцы	
		Площадь:		196000 +/- 4000	
	59.2	вид права, доля в праве:		Собственность	
		дата государственной регистрации:		02.04.2013	
		номер государственной регистрации:		67-67-07/055/2013-881	
		основание государственной регистрации:		Передаточный акт, выдан 12.12.2012	
	59.3	дата государственной регистрации прекращения права:		данные отсутствуют	
		Ограничение права и обременение объекта недвижимости:			
		59.3. 1	вид:	Ипотека	
			номер государственной регистрации:	67-67-07/057/2013-449	
		59.3. 2	вид:	Ипотека	
номер государственной регистрации:	67-67-07/192/2012-542				

полное наименование должности		ДОКУМЕНТ ПОДПИСАН	инициалы, фамилия
		ЭЛЕКТРОННОЙ ПОДПИСЬЮ	
Сертификат: 009F0BDC181A023B64597F1E2579BEFB50 Владелец: ФЕДЕРАЛЬНАЯ СЛУЖБА ГОСУДАРСТВЕННОЙ РЕГИСТРАЦИИ, КАДАСТРА И КАРТОГРАФИИ Действителен: с 02.08.2024 по 26.10.2025			

60	60.1	Вид объекта недвижимости:	Земельный участок
		Кадастровый номер:	67:16:0010102:191
		Назначение объекта недвижимости:	данные отсутствуют
		Виды разрешенного использования объекта недвижимости:	для производства сельскохозяйственной продукции
		Адрес:	Российская Федерация, Смоленская область, р-н Руднянский, 500 м. на северо-запад от д. Бордадыны
		Площадь:	551000 +/- 7000
	60.2	вид права, доля в праве:	Собственность
		дата государственной регистрации:	29.03.2013
		номер государственной регистрации:	67-67-07/055/2013-820
		основание государственной регистрации:	Передаточный акт, выдан 12.12.2012
	60.3	дата государственной регистрации прекращения права:	данные отсутствуют
		Ограничение права и обременение объекта недвижимости:	
	60.3.1	вид:	Ипотека
		номер государственной регистрации:	67-67-07/057/2013-449
	60.3.2	вид:	Ипотека
		номер государственной регистрации:	67-67-07/174/2011-581
61	61.1	Вид объекта недвижимости:	Земельный участок
		Кадастровый номер:	67:16:0010102:192
		Назначение объекта недвижимости:	данные отсутствуют
		Виды разрешенного использования объекта недвижимости:	для производства сельскохозяйственной продукции
		Адрес:	Российская Федерация, Смоленская область, р-н Руднянский, 450 м. на север от д. Бордадыны
		Площадь:	146000 +/- 3000
	61.2	вид права, доля в праве:	Собственность
		дата государственной регистрации:	02.04.2013
		номер государственной регистрации:	67-67-07/055/2013-844
		основание государственной регистрации:	Передаточный акт, выдан 12.12.2012
		дата государственной регистрации прекращения права:	данные отсутствуют
	61.3	Ограничение права и обременение объекта недвижимости:	

полное наименование должности		ДОКУМЕНТ ПОДПИСАН	инициалы, фамилия
		ЭЛЕКТРОННОЙ ПОДПИСЬЮ	
Сертификат: 009F0BDC181A023B64597F1E2579BEFB50 Владелец: ФЕДЕРАЛЬНАЯ СЛУЖБА ГОСУДАРСТВЕННОЙ РЕГИСТРАЦИИ, КАДАСТРА И КАРТОГРАФИИ Действителен: с 02.08.2024 по 26.10.2025			

		61.3.1	вид:	Ипотека
			номер государственной регистрации:	67-67-07/057/2013-449
		61.3.2	вид:	Ипотека
			номер государственной регистрации:	67-67-07/192/2012-542
62	62.1	Вид объекта недвижимости:		Земельный участок
		Кадастровый номер:		67:16:0010102:193
		Назначение объекта недвижимости:		данные отсутствуют
		Виды разрешенного использования объекта недвижимости:		для производства сельскохозяйственной продукции
		Адрес:		Российская Федерация, Смоленская область, р-н Руднянский, 450 м. на восток от д. Бордадыны
		Площадь:		896000 +/- 8000
	62.2	вид права, доля в праве:		Собственность
		дата государственной регистрации:		02.04.2013
		номер государственной регистрации:		67-67-07/055/2013-850
		основание государственной регистрации:		Передаточный акт, выдан 12.12.2012
		дата государственной регистрации прекращения права:		данные отсутствуют
	62.3	Ограничение права и обременение объекта недвижимости:		
		62.3.1	вид:	Ипотека
			номер государственной регистрации:	67-67-07/057/2013-448
		62.3.2	вид:	Ипотека
			номер государственной регистрации:	67-67-07/174/2011-581
63	63.1	Вид объекта недвижимости:		Земельный участок
		Кадастровый номер:		67:16:0010102:194
		Назначение объекта недвижимости:		данные отсутствуют
		Виды разрешенного использования объекта недвижимости:		для производства сельскохозяйственной продукции
		Адрес:		Российская Федерация, Смоленская область, Руднянский район, 150 м. на восток от д. Бордадыны
		Площадь:		835000 +/- 8000

полное наименование должности		ДОКУМЕНТ ПОДПИСАН ЭЛЕКТРОННОЙ ПОДПИСЬЮ	инициалы, фамилия
-------------------------------	---	---	-------------------


Сертификат: 009F0BDC181A023B64597F1E2579BEFB50

Владелец: ФЕДЕРАЛЬНАЯ СЛУЖБА ГОСУДАРСТВЕННОЙ


РЕГИСТРАЦИИ, КАДАСТРА И КАРТОГРАФИИ

Действителен: с 02.08.2024 по 26.10.2025


	63.2	вид права, доля в праве:		Собственность	
		дата государственной регистрации:		29.03.2013	
		номер государственной регистрации:		67-67-07/055/2013-816	
		основание государственной регистрации:		Передаточный акт, выдан 12.12.2012	
	63.3	дата государственной регистрации прекращения права:		данные отсутствуют	
		Ограничение права и обременение объекта недвижимости:			
		63.3. 1	вид:	Ипотека	
			номер государственной регистрации:	67-67-07/057/2013-448	
		63.3. 2	вид:	Ипотека	
			номер государственной регистрации:	67-67-07/174/2011-581	
64	64.1	Вид объекта недвижимости:		Земельный участок	
		Кадастровый номер:		67:16:0010102:195	
		Назначение объекта недвижимости:		данные отсутствуют	
		Виды разрешенного использования объекта недвижимости:		для производства сельскохозяйственной продукции	
		Адрес:		Российская Федерация, Смоленская область, р-н Руднянский, 1500 м. на северо-запад от д. Губы	
		Площадь:		160000 +/- 4000	
	64.2	вид права, доля в праве:		Собственность	
		дата государственной регистрации:		01.04.2013	
		номер государственной регистрации:		67-67-07/055/2013-879	
		основание государственной регистрации:		Передаточный акт, выдан 12.12.2012	
	64.3	дата государственной регистрации прекращения права:		данные отсутствуют	
		Ограничение права и обременение объекта недвижимости:			
		64.3. 1	вид:	Ипотека	
			номер государственной регистрации:	67-67-07/057/2013-449	
		64.3. 2	вид:	Ипотека	
			номер государственной регистрации:	67-67-07/192/2012-542	

полное наименование должности		ДОКУМЕНТ ПОДПИСАН	инициалы, фамилия
		ЭЛЕКТРОННОЙ ПОДПИСЬЮ	
Сертификат: 009F0BDC181A023B64597F1E2579BEFB50 Владелец: ФЕДЕРАЛЬНАЯ СЛУЖБА ГОСУДАРСТВЕННОЙ РЕГИСТРАЦИИ, КАДАСТРА И КАРТОГРАФИИ Действителен: с 02.08.2024 по 26.10.2025			


65	65.1	Вид объекта недвижимости:		Земельный участок
		Кадастровый номер:		67:16:0010102:196
		Назначение объекта недвижимости:		данные отсутствуют
		Виды разрешенного использования объекта недвижимости:		для производства сельскохозяйственной продукции
		Адрес:		Российская Федерация, Смоленская область, р-н Руднянский, 1200 м. на северо-запад от д. Губы
		Площадь:		313000 +/- 5000
	65.2	вид права, доля в праве:		Собственность
		дата государственной регистрации:		02.04.2013
		номер государственной регистрации:		67-67-07/055/2013-852
		основание государственной регистрации:		Передаточный акт, выдан 12.12.2012
	65.3	дата государственной регистрации прекращения права:		данные отсутствуют
		Ограничение права и обременение объекта недвижимости:		
	65.3.1	вид:	Ипотека	
		номер государственной регистрации:	67-67-07/057/2013-449	
	65.3.2	вид:	Ипотека	
		номер государственной регистрации:	67-67-07/174/2011-581	
66	66.1	Вид объекта недвижимости:		Земельный участок
		Кадастровый номер:		67:16:0010102:197
		Назначение объекта недвижимости:		данные отсутствуют
		Виды разрешенного использования объекта недвижимости:		для производства сельскохозяйственной продукции
		Адрес:		Российская Федерация, Смоленская область, р-н Руднянский, 1000 м. на запад от д. Губы
		Площадь:		914000 +/- 9000
	66.2	вид права, доля в праве:		Собственность
		дата государственной регистрации:		29.03.2013
		номер государственной регистрации:		67-67-07/055/2013-877
		основание государственной регистрации:		Передаточный акт, выдан 12.12.2012
	66.3	дата государственной регистрации прекращения права:		данные отсутствуют
		Ограничение права и обременение объекта недвижимости:		

полное наименование должности		ДОКУМЕНТ ПОДПИСАН	инициалы, фамилия
		ЭЛЕКТРОННОЙ ПОДПИСЬЮ	
Сертификат: 009F0BDC181A023B64597F1E2579BEFB50 Владелец: ФЕДЕРАЛЬНАЯ СЛУЖБА ГОСУДАРСТВЕННОЙ РЕГИСТРАЦИИ, КАДАСТРА И КАРТОГРАФИИ Действителен: с 02.08.2024 по 26.10.2025			

		66.3. 1	вид:	Ипотека
			номер государственной регистрации:	67-67-07/057/2013-448
		66.3. 2	вид:	Ипотека
			номер государственной регистрации:	67-67-07/174/2011-581
67	67.1	Вид объекта недвижимости:		Земельный участок
		Кадастровый номер:		67:16:0010102:198
		Назначение объекта недвижимости:		данные отсутствуют
		Виды разрешенного использования объекта недвижимости:		для производства сельскохозяйственной продукции
		Адрес:		Российская Федерация, Смоленская область, р-н Руднянский, 50 м. на запад от д. Губы
		Площадь:		1328000 +/- 10000
	67.2	вид права, доля в праве:		Собственность
		дата государственной регистрации:		29.03.2013
		номер государственной регистрации:		67-67-07/055/2013-832
		основание государственной регистрации:		Передаточный акт, выдан 12.12.2012
		дата государственной регистрации прекращения права:		данные отсутствуют
	67.3	Ограничение права и обременение объекта недвижимости:		
		67.3. 1	вид:	Ипотека
			номер государственной регистрации:	67-67-07/057/2013-448
		67.3. 2	вид:	Ипотека
			номер государственной регистрации:	67-67-07/174/2011-581
68	68.1	Вид объекта недвижимости:		Земельный участок
		Кадастровый номер:		67:16:0010102:199
		Назначение объекта недвижимости:		данные отсутствуют
		Виды разрешенного использования объекта недвижимости:		для производства сельскохозяйственной продукции
		Адрес:		Российская Федерация, Смоленская область, р-н Руднянский, 30 м. на север от д. Губы
		Площадь:		725000 +/- 8000
	68.2	вид права, доля в праве:		Собственность
		дата государственной регистрации:		02.04.2013
		номер государственной регистрации:		67-67-07/055/2013-880

полное наименование должности		ДОКУМЕНТ ПОДПИСАН	
		ЭЛЕКТРОННОЙ ПОДПИСЬЮ	инициалы, фамилия
Сертификат: 009F0BDC181A023B64597F1E2579BEFB50 Владелец: ФЕДЕРАЛЬНАЯ СЛУЖБА ГОСУДАРСТВЕННОЙ РЕГИСТРАЦИИ, КАДАСТРА И КАРТОГРАФИИ Действителен: с 02.08.2024 по 26.10.2025			

		основание государственной регистрации:	Передаточный акт, выдан 12.12.2012
		дата государственной регистрации прекращения права:	данные отсутствуют
	68.3	Ограничение права и обременение объекта недвижимости:	
	68.3. 1	вид:	Ипотека
		номер государственной регистрации:	67-67-07/057/2013-449
	68.3. 2	вид:	Ипотека
		номер государственной регистрации:	67-67-07/174/2011-581
69	69.1	Вид объекта недвижимости:	Земельный участок
		Кадастровый номер:	67:16:0010102:202
		Назначение объекта недвижимости:	данные отсутствуют
		Виды разрешенного использования объекта недвижимости:	для производства сельскохозяйственной продукции
		Местоположение:	Российская Федерация, Смоленская область, р-н Руднянский, 1200 м. на восток от д. Губы
		Площадь:	951000 +/- 9000
	69.2	вид права, доля в праве:	Собственность
		дата государственной регистрации:	29.03.2013
		номер государственной регистрации:	67-67-07/055/2013-824
		основание государственной регистрации:	Передаточный акт, выдан 12.12.2012
		дата государственной регистрации прекращения права:	данные отсутствуют
	69.3	Ограничение права и обременение объекта недвижимости:	
	69.3. 1	вид:	Ипотека
		номер государственной регистрации:	67-67-07/057/2013-448
	69.3. 2	вид:	Ипотека
		номер государственной регистрации:	67-67-07/174/2011-581
70	70.1	Вид объекта недвижимости:	Земельный участок
		Кадастровый номер:	67:16:0010102:203
		Назначение объекта недвижимости:	данные отсутствуют
		Виды разрешенного использования объекта недвижимости:	для производства сельскохозяйственной продукции
		Адрес:	Российская Федерация, Смоленская область, р-н Руднянский, 1800 м.на юго-восток от д. Губы
		Площадь:	227000 +/- 4000

полное наименование должности		ДОКУМЕНТ ПОДПИСАН	инициалы, фамилия
		ЭЛЕКТРОННОЙ ПОДПИСЬЮ	
Сертификат: 009F0BDC181A023B64597F1E2579BEFB50 Владелец: ФЕДЕРАЛЬНАЯ СЛУЖБА ГОСУДАРСТВЕННОЙ РЕГИСТРАЦИИ, КАДАСТРА И КАРТОГРАФИИ Действителен: с 02.08.2024 по 26.10.2025			

	70.2	вид права, доля в праве:	Собственность	
		дата государственной регистрации:	01.04.2013	
		номер государственной регистрации:	67-67-07/055/2013-857	
		основание государственной регистрации:	Передаточный акт, выдан 12.12.2012	
	70.3	дата государственной регистрации прекращения права:	данные отсутствуют	
		Ограничение права и обременение объекта недвижимости:		
		70.3.1	вид:	Ипотека
		номер государственной регистрации:	67-67-07/057/2013-466	
71	71.1	Вид объекта недвижимости:	Земельный участок	
		Кадастровый номер:	67:16:0010102:205	
		Назначение объекта недвижимости:	данные отсутствуют	
		Виды разрешенного использования объекта недвижимости:	для производства сельскохозяйственной продукции	
		Адрес:	Российская Федерация, Смоленская область, р-н Руднянский, урочище Василево	
		Площадь:	190000 +/- 4000	
	71.2	вид права, доля в праве:	Собственность	
		дата государственной регистрации:	29.03.2013	
		номер государственной регистрации:	67-67-07/055/2013-814	
		основание государственной регистрации:	Передаточный акт, выдан 12.12.2012	
	71.3	дата государственной регистрации прекращения права:	данные отсутствуют	
		Ограничение права и обременение объекта недвижимости:		
		71.3.1	вид:	Ипотека
			номер государственной регистрации:	67-67-07/057/2013-448
		71.3.2	вид:	Ипотека
			номер государственной регистрации:	67-67-07/174/2011-581

полное наименование должности		ДОКУМЕНТ ПОДПИСАН ЭЛЕКТРОННОЙ ПОДПИСЬЮ	инициалы, фамилия
-------------------------------	---	---	-------------------

Сертификат: 009F0BDC181A023B64597F1E2579BEFB50

Владелец: ФЕДЕРАЛЬНАЯ СЛУЖБА ГОСУДАРСТВЕННОЙ

РЕГИСТРАЦИИ, КАДАСТРА И КАРТОГРАФИИ

Действителен: с 02.08.2024 по 26.10.2025

72	72.1	Вид объекта недвижимости:	Земельный участок
		Кадастровый номер:	67:16:0010102:206
		Назначение объекта недвижимости:	данные отсутствуют
		Виды разрешенного использования объекта недвижимости:	для производства сельскохозяйственной продукции
		Адрес:	Российская Федерация, Смоленская область, Руднянский район, с/п Понизовское, 2400 м. на юго-восток от д. Никонцы
		Площадь:	100000 +/- 3000
	72.2	вид права, доля в праве:	Собственность
		дата государственной регистрации:	02.04.2013
		номер государственной регистрации:	67-67-07/055/2013-872
		основание государственной регистрации:	Передаточный акт, выдан 12.12.2012
	72.3	дата государственной регистрации прекращения права:	данные отсутствуют
		Ограничение права и обременение объекта недвижимости:	
	72.3. 1	вид:	Ипотека
		номер государственной регистрации:	67-67-07/057/2013-466
73	73.1	Вид объекта недвижимости:	Земельный участок
		Кадастровый номер:	67:16:0010102:207
		Назначение объекта недвижимости:	данные отсутствуют
		Виды разрешенного использования объекта недвижимости:	для производства сельскохозяйственной продукции
		Адрес:	Российская Федерация, Смоленская область, р-н Руднянский, урочище Бернак
		Площадь:	520000 +/- 7000
	73.2	вид права, доля в праве:	Собственность
		дата государственной регистрации:	29.03.2013
		номер государственной регистрации:	67-67-07/055/2013-830
		основание государственной регистрации:	Передаточный акт, выдан 12.12.2012
	73.3	дата государственной регистрации прекращения права:	данные отсутствуют
		Ограничение права и обременение объекта недвижимости:	
	73.3. 1	вид:	Ипотека
		номер государственной регистрации:	67-67-07/057/2013-449

полное наименование должности		ДОКУМЕНТ ПОДПИСАН ЭЛЕКТРОННОЙ ПОДПИСЬЮ	инициалы, фамилия
-------------------------------	---	---	-------------------


Сертификат: 009F0BDC181A023B64597F1E2579BEFB50

Владелец: ФЕДЕРАЛЬНАЯ СЛУЖБА ГОСУДАРСТВЕННОЙ

РЕГИСТРАЦИИ, КАДАСТРА И КАРТОГРАФИИ

Действителен: с 02.08.2024 по 26.10.2025

		73.3. 2	вид:	Ипотека
			номер государственной регистрации:	67-67-07/192/2012-542
74	74.1	Вид объекта недвижимости:		Земельный участок
		Кадастровый номер:		67:16:0010102:208
		Назначение объекта недвижимости:		данные отсутствуют
		Виды разрешенного использования объекта недвижимости:		для производства сельскохозяйственной продукции
		Адрес:		Российская Федерация, Смоленская область, р-н Руднянский, с/п Понизовское, 1200 м. на северо-восток от д. Осово
		Площадь:		70000 +/- 2000
	74.2	вид права, доля в праве:		Собственность
		дата государственной регистрации:		01.04.2013
		номер государственной регистрации:		67-67-07/055/2013-865
		основание государственной регистрации:		Передаточный акт, выдан 12.12.2012
		дата государственной регистрации прекращения права:		данные отсутствуют
	74.3	Ограничение права и обременение объекта недвижимости:		
		74.3. 1	вид:	Ипотека
			номер государственной регистрации:	67-67-07/057/2013-449
		74.3. 2	вид:	Ипотека
			номер государственной регистрации:	67-67-07/192/2012-542
75	75.1	Вид объекта недвижимости:		Земельный участок
		Кадастровый номер:		67:16:0010102:209
		Назначение объекта недвижимости:		данные отсутствуют
		Виды разрешенного использования объекта недвижимости:		для производства сельскохозяйственной продукции
		Адрес:		Российская Федерация, Смоленская область, р-н Руднянский, 200 м. на юго-восток от д. Скугрево
		Площадь:		110000 +/- 3000
	75.2	вид права, доля в праве:		Собственность
		дата государственной регистрации:		01.04.2013
		номер государственной регистрации:		67-67-07/055/2013-871
		основание государственной регистрации:		Передаточный акт, выдан 12.12.2012

полное наименование должности		ДОКУМЕНТ ПОДПИСАН	инициалы, фамилия
		ЭЛЕКТРОННОЙ ПОДПИСЬЮ	
Сертификат: 009F0BDC181A023B64597F1E2579BEFB50			
Владелец: ФЕДЕРАЛЬНАЯ СЛУЖБА ГОСУДАРСТВЕННОЙ			
РЕГИСТРАЦИИ, КАДАСТРА И КАРТОГРАФИИ			
Действителен: с 02.08.2024 по 26.10.2025			

		дата государственной регистрации прекращения права:	данные отсутствуют
	75.3	Ограничение права и обременение объекта недвижимости:	
	75.3. 1	вид:	Ипотека
		номер государственной регистрации:	67-67-07/057/2013-449
	75.3. 2	вид:	Ипотека
		номер государственной регистрации:	67-67-07/192/2012-542
76	76.1	Вид объекта недвижимости:	Земельный участок
		Кадастровый номер:	67:16:0010102:210
		Назначение объекта недвижимости:	данные отсутствуют
		Виды разрешенного использования объекта недвижимости:	для производства сельскохозяйственной продукции
		Адрес:	Российская Федерация, Смоленская область, р-н Руднянский, с/п Понизовское, д Никонцы, 800 м. на запад от д. Никонцы
		Площадь:	100000 +/- 3000
	76.2	вид права, доля в праве:	Собственность
		дата государственной регистрации:	02.04.2013
		номер государственной регистрации:	67-67-07/055/2013-851
		основание государственной регистрации:	Передаточный акт, выдан 12.12.2012
		дата государственной регистрации прекращения права:	данные отсутствуют
	76.3	Ограничение права и обременение объекта недвижимости:	
	76.3. 1	вид:	Ипотека
		номер государственной регистрации:	67-67-07/057/2013-466
77	77.1	Вид объекта недвижимости:	Земельный участок
		Кадастровый номер:	67:16:0010102:211
		Назначение объекта недвижимости:	данные отсутствуют
		Виды разрешенного использования объекта недвижимости:	для производства сельскохозяйственной продукции
		Адрес:	Российская Федерация, Смоленская область, р-н Руднянский, 400 м. на юг от д. Никонцы
		Площадь:	1230000 +/- 10000

полное наименование должности		ДОКУМЕНТ ПОДПИСАН ЭЛЕКТРОННОЙ ПОДПИСЬЮ	инициалы, фамилия
-------------------------------	---	---	-------------------

Сертификат: 009F0BDC181A023B64597F1E2579BEFB50

Владелец: ФЕДЕРАЛЬНАЯ СЛУЖБА ГОСУДАРСТВЕННОЙ

РЕГИСТРАЦИИ, КАДАСТРА И КАРТОГРАФИИ

Действителен: с 02.08.2024 по 26.10.2025

	77.2	вид права, доля в праве:		Собственность	
		дата государственной регистрации:		29.03.2013	
		номер государственной регистрации:		67-67-07/055/2013-827	
		основание государственной регистрации:		Передаточный акт, выдан 12.12.2012	
	77.3	дата государственной регистрации прекращения права:		данные отсутствуют	
		Ограничение права и обременение объекта недвижимости:			
		77.3.1	вид:	Ипотека	
			номер государственной регистрации:	67-67-07/057/2013-448	
		77.3.2	вид:	Ипотека	
номер государственной регистрации:	67-67-07/174/2011-581				
78	78.1	Вид объекта недвижимости:		Земельный участок	
		Кадастровый номер:		67:16:0010102:212	
		Назначение объекта недвижимости:		данные отсутствуют	
		Виды разрешенного использования объекта недвижимости:		для производства сельскохозяйственной продукции	
		Адрес:		Российская Федерация, Смоленская область, р-н Руднянский, на восток от д. Скугрево	
		Площадь:		300000 +/- 5000	
	78.2	вид права, доля в праве:		Собственность	
		дата государственной регистрации:		01.04.2013	
		номер государственной регистрации:		67-67-07/055/2013-860	
		основание государственной регистрации:		Передаточный акт, выдан 12.12.2012	
	78.3	дата государственной регистрации прекращения права:		данные отсутствуют	
		Ограничение права и обременение объекта недвижимости:			
		78.3.1	вид:	Ипотека	
			номер государственной регистрации:	67-67-07/057/2013-449	
		78.3.2	вид:	Ипотека	
номер государственной регистрации:	67-67-07/192/2012-542				
79	Получатель выписки		Петрыкина Наталья Васильевна		

Выписка содержит сведения Единого государственного реестра недвижимости о правах на объекты недвижимости, расположенные на территории Российской Федерации.
Использование сведений, содержащихся в настоящей выписке, способами или в форме, которые наносят ущерб правам и законным интересам правообладателей, влечет ответственность, предусмотренную законодательством Российской Федерации

полное наименование должности		ДОКУМЕНТ ПОДПИСАН	
		ЭЛЕКТРОННОЙ ПОДПИСЬЮ	инициалы, фамилия
Сертификат: 009F0BDC181A023B64597F1E2579BEFB50 Владелец: ФЕДЕРАЛЬНАЯ СЛУЖБА ГОСУДАРСТВЕННОЙ РЕГИСТРАЦИИ, КАДАСТРА И КАРТОГРАФИИ Действителен: с 02.08.2024 по 26.10.2025			