

**Филиал публично-правовой компании "Роскадастр" по Нижегородской области**

полное наименование органа регистрации прав

Выписка из Единого государственного реестра недвижимости об объекте недвижимости

Сведения о характеристиках объекта недвижимости

На основании запроса от 14.02.2025, поступившего на рассмотрение 14.02.2025, сообщаем, что согласно записям Единого государственного реестра недвижимости:

Раздел 1 Лист 1

Земельный участок	
вид объекта недвижимости	
Лист № 1 раздела 1	Всего листов раздела 1: 3
	Всего разделов: 8
	Всего листов выписки: 14
14.02.2025г. № КУВИ-001/2025-41781717	
Кадастровый номер:	52:26:0150002:473
Номер кадастрового квартала:	52:26:0150002
Дата присвоения кадастрового номера:	19.10.2011
Ранее присвоенный государственный учетный номер:	данные отсутствуют
Адрес:	Российская Федерация, Нижегородская область, Кстовский район, г. Кстово, внутригородской район Промышленный, шоссе Центральное, земельный участок № 13
Площадь:	5996 +/- 27
Кадастровая стоимость, руб.:	7778011.2
Кадастровые номера расположенных в пределах земельного участка объектов недвижимости:	данные отсутствуют
Кадастровые номера объектов недвижимости, из которых образован объект недвижимости:	52:26:0150002:109
Кадастровые номера образованных объектов недвижимости:	данные отсутствуют
Категория земель:	Земли населенных пунктов
Виды разрешенного использования:	Под основной производственной площадкой нефтеперерабатывающего завода
Сведения о кадастровом инженере:	дата завершения кадастровых работ: 31.08.2011
Сведения о лесах, водных объектах и об иных природных объектах, расположенных в пределах земельного участка:	данные отсутствуют
Сведения о том, что земельный участок полностью расположен в границах зоны с особыми условиями использования территории, территории объекта культурного наследия, публичного сервитута:	данные отсутствуют
Сведения о том, что земельный участок расположен в границах особой экономической зоны, территории опережающего развития, зоны территориального развития в Российской Федерации, игровой зоны:	данные отсутствуют



ДОКУМЕНТ ПОДПИСАН  
ЭЛЕКТРОННОЙ ПОДПИСЬЮ

Сертификат: 009F0BDC181A023B64597F1E2579BEFB50

Владелец: ФЕДЕРАЛЬНАЯ СЛУЖБА ГОСУДАРСТВЕННОЙ  
РЕГИСТРАЦИИ, КАДАСТРА И КАРТОГРАФИИ  
Действителен: с 02.08.2024 по 26.10.2025

полное наименование должности

инициалы, фамилия

Земельный участок			
вид объекта недвижимости			
Лист № 2 раздела 1	Всего листов раздела 1: 3	Всего разделов: 8	Всего листов выписки: 14
14.02.2025г. № КУВИ-001/2025-41781717			
Кадастровый номер:		52:26:0150002:473	
Сведения о том, что земельный участок расположен в границах особо охраняемой природной территории, Байкальской природной территории и ее экологических зон, лесопарковом зеленом поясе, охотничьего угодья, лесничества:		данные отсутствуют	
Сведения о расположении земельного участка и (или) расположенного на нем объекта недвижимости в границах территории, в отношении которой принято решение о резервировании земель для государственных или муниципальных нужд:		данные отсутствуют	
Сведения о результатах проведения государственного земельного надзора:		данные отсутствуют	
Сведения о расположении земельного участка в границах территории, в отношении которой утвержден проект межевания территории:		данные отсутствуют	
Условный номер земельного участка:		данные отсутствуют	
Сведения о принятии акта и (или) заключении договора, предусматривающих предоставление в соответствии с земельным законодательством исполнительным органом государственным органом власти или органом местного самоуправления, находящегося в государственной или муниципальной собственности земельного участка для строительства наемного дома социального использования или наемного дома коммерческого использования:		данные отсутствуют	
Сведения о том, что земельный участок или земельные участки образованы на основании решения об изъятии земельного участка и (или) расположенного на нем объекта недвижимости для государственных или муниципальных нужд:		данные отсутствуют	
Сведения о том, что земельный участок образован из земель или земельного участка, государственная собственность на которые не разграничена:		данные отсутствуют	
Сведения о наличии земельного спора о местоположении границ земельных участков:		данные отсутствуют	
Статус записи об объекте недвижимости:		Сведения об объекте недвижимости имеют статус "актуальные"	
Особые отметки:		Сведения об ограничениях права на объект недвижимости, обременениях данного объекта, не зарегистрированных в реестре прав, ограничений прав и обременений недвижимого имущества: вид	



ДОКУМЕНТ ПОДПИСАН  
ЭЛЕКТРОННОЙ ПОДПИСЬЮ

Сертификат: 009F0BDC181A023B64597F1E2579BEFB50

Владелец: ФЕДЕРАЛЬНАЯ СЛУЖБА ГОСУДАРСТВЕННОЙ

РЕГИСТРАЦИИ, КАДАСТРА И КАРТОГРАФИИ

Действителен: с 02.08.2024 по 26.10.2025

полное наименование должности

инициалы, фамилия

Земельный участок			
вид объекта недвижимости			
Лист № 3 раздела 1	Всего листов раздела 1: 3	Всего разделов: 8	Всего листов выписки: 14
14.02.2025г. № КУВИ-001/2025-41781717			
Кадастровый номер:		52:26:0150002:473	
		ограничения (обременения): ограничения прав на земельный участок, предусмотренные статьей 56 Земельного кодекса Российской Федерации; срок действия: с 08.04.2015; реквизиты документа-основания: постановление Главного санитарного врача РФ "Об установлении размера санитарно-защитной зоны имущественного комплекса ООО "Лукойл-Нижегороднефтеоргсинтез" на территории промышленной зоны г. Кстово Нижегородской области" от 14.08.2014 № 48 выдан: Федеральная служба по надзору в сфере защиты прав потребителей и благополучия человека (роспотребнадзор). вид ограничения (обременения): ограничения прав на земельный участок, предусмотренные статьей 56 Земельного кодекса Российской Федерации; срок действия: с 03.12.2018; реквизиты документа-основания: постановление от 28.08.2017 № 119 выдан: Главный государственный санитарный врач Российской Федерации А.Ю. Попова. вид ограничения (обременения): ограничения прав на земельный участок, предусмотренные статьей 56 Земельного кодекса Российской Федерации; срок действия: с 03.09.2022; реквизиты документа-основания: решение "Об установлении санитарно-защитной зоны Новогорьковской ТЭЦ филиала «Нижегородский» ПАО «Т Плюс», расположенной по адресу: Нижегородская область, г.Кстово. (земельный участок с КН 52:25:00150002:572)" от 01.12.2021 № 04-146 выдан: Управление Федеральной службы по надзору в сфере защиты прав потребителей и благополучия человека по Нижегородской области.	
Получатель выписки:		Стогова Марина Вадимовна	

полное наименование должности	 ДОКУМЕНТ ПОДПИСАН ЭЛЕКТРОННОЙ ПОДПИСЬЮ Сертификат: 009F0BDC181A023B64597F1E2579BEFB50 Владелец: ФЕДЕРАЛЬНАЯ СЛУЖБА ГОСУДАРСТВЕННОЙ РЕГИСТРАЦИИ, КАДАСТРА И КАРТОГРАФИИ Действителен: с 02.08.2024 по 26.10.2025	инициалы, фамилия
-------------------------------	---	-------------------

Выписка из Единого государственного реестра недвижимости об объекте недвижимости  
Сведения о зарегистрированных правах

Земельный участок			
вид объекта недвижимости			
Лист № 1 раздела 2	Всего листов раздела 2: 3	Всего разделов: 8	Всего листов выписки: 14
14.02.2025г. № КУВИ-001/2025-41781717			
Кадастровый номер:		52:26:0150002:473	
1	Правообладатель (правообладатели):	1.1	ОБЩЕСТВО С ОГРАНИЧЕННОЙ ОТВЕТСТВЕННОСТЬЮ ГСИ ВОЛГОГРАДСКАЯ ФИРМА "НЕФТЕЗАВОДМОНТАЖ", ИНН: 3448050754
	Сведения о возможности предоставления третьим лицам персональных данных физического лица:	1.1.1	данные отсутствуют
2	Вид, номер, дата и время государственной регистрации права:	2.1	Собственность 52:26:0150002:473-52/148/2024-32 24.09.2024 10:03:57
3	Сведения об осуществлении государственной регистрации сделки, права без необходимого в силу закона согласия третьего лица, органа:	3.1	данные отсутствуют
4	Ограничение прав и обременение объекта недвижимости: не зарегистрировано		
1	Правообладатель (правообладатели):	1.2	Общество с ограниченной ответственностью "Лукойл-Нижегороднефтеоргсинтез", ИНН: 5250043567
	Сведения о возможности предоставления третьим лицам персональных данных физического лица:	1.2.1	данные отсутствуют
2	Вид, номер, дата и время государственной регистрации права:	2.2	Сервитут (право) 52-52-14/805/2013-321 06.03.2013 00:00:00
3	Сведения об осуществлении государственной регистрации сделки, права без необходимого в силу закона согласия третьего лица, органа:	3.2	данные отсутствуют
4	Ограничение прав и обременение объекта недвижимости:		
4.1	вид:	Сервитут	
	дата государственной регистрации:	06.03.2013 00:00:00	
	номер государственной регистрации:	52-52-14/805/2013-321	
	срок, на который установлены ограничение прав и обременение объекта недвижимости:	Срок действия с 06.03.2013 с 06.03.2013 срок не определен	
	лицо, в пользу которого установлены ограничение прав и обременение объекта недвижимости:	Общество с ограниченной ответственностью "Лукойл-Нижегороднефтеоргсинтез", ИНН: 5250043567	
	сведения о возможности предоставления третьим лицам персональных данных физического лица	данные отсутствуют	



ДОКУМЕНТ ПОДПИСАН  
ЭЛЕКТРОННОЙ ПОДПИСЬЮ

Сертификат: 009F0BDC181A023B64597F1E2579BEFB50

Владелец: ФЕДЕРАЛЬНАЯ СЛУЖБА ГОСУДАРСТВЕННОЙ  
РЕГИСТРАЦИИ, КАДАСТРА И КАРТОГРАФИИ  
Действителен: с 02.08.2024 по 26.10.2025

полное наименование должности

инициалы, фамилия

Земельный участок	
вид объекта недвижимости	
Лист № 2 раздела 2	Всего листов раздела 2: 3
Всего разделов: 8	
Всего листов выписки: 14	
14.02.2025г. № КУВИ-001/2025-41781717	
Кадастровый номер:	52:26:0150002:473
основание государственной регистрации:	Соглашение об установлении сервитута земельного участка, № ННОС 120875-95, выдан 15.02.2013
сведения об осуществлении государственной регистрации сделки, права, ограничения права без необходимого в силу закона согласия третьего лица, органа:	данные отсутствуют
сведения об управляющем залогом и о договоре управления залогом, если такой договор заключен для управления ипотекой:	данные отсутствуют
сведения о депозитарии, который осуществляет хранение бездвиженной документарной закладной или электронной закладной:	
сведения о внесении изменений или дополнений в регистрационную запись об ипотеке:	
5	Договоры участия в долевом строительстве: не зарегистрировано
6	Заявленные в судебном порядке права требования: данные отсутствуют
7	Сведения о возможности предоставления третьим лицам персональных данных физического лица: данные отсутствуют
8	Сведения о возражении в отношении зарегистрированного права: данные отсутствуют
9	Сведения о наличии решения об изъятии объекта недвижимости для государственных и муниципальных нужд: данные отсутствуют
10	Сведения о невозможности государственной регистрации без личного участия правообладателя или его законного представителя: данные отсутствуют
11	Правопритязания и сведения о наличии поступивших, но не рассмотренных заявлений о проведении государственной регистрации права (перехода, прекращения права), ограничения права или обременения объекта недвижимости, сделки в отношении объекта недвижимости: отсутствуют



ДОКУМЕНТ ПОДПИСАН  
ЭЛЕКТРОННОЙ ПОДПИСЬЮ

Сертификат: 009F0BDC181A023B64597F1E2579BEFB50

Владелец: ФЕДЕРАЛЬНАЯ СЛУЖБА ГОСУДАРСТВЕННОЙ

РЕГИСТРАЦИИ, КАДАСТРА И КАРТОГРАФИИ

Действителен: с 02.08.2024 по 26.10.2025

полное наименование должности

инициалы, фамилия

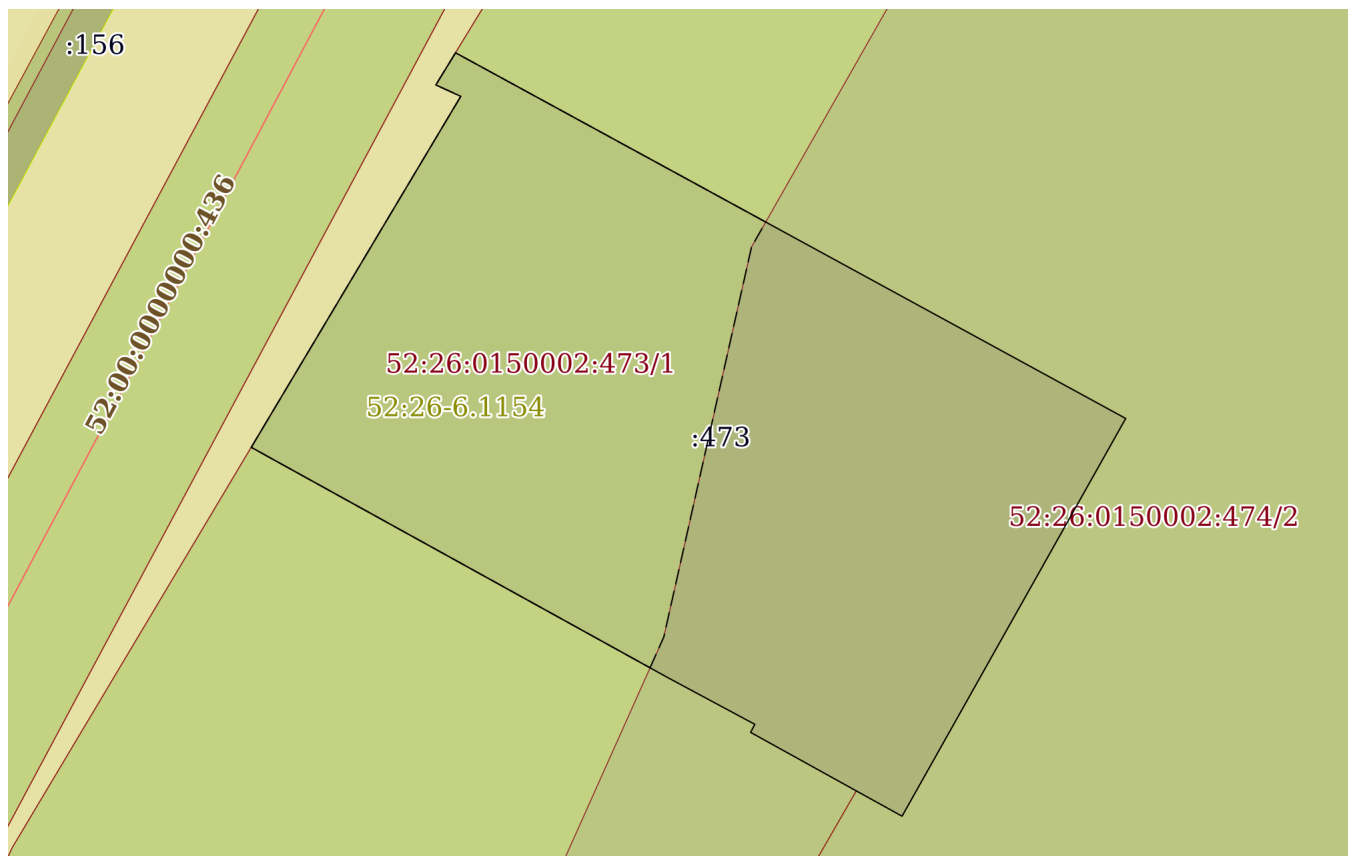
Земельный участок			
вид объекта недвижимости			
Лист № 3 раздела 2	Всего листов раздела 2: 3	Всего разделов: 8	Всего листов выписки: 14
14.02.2025г. № КУВИ-001/2025-41781717			
Кадастровый номер:		52:26:0150002:473	
11	Сведения о невозможности государственной регистрации перехода, прекращения, ограничения права на земельный участок из земель сельскохозяйственного назначения:	данные отсутствуют	

полное наименование должности	 ДОКУМЕНТ ПОДПИСАН ЭЛЕКТРОННОЙ ПОДПИСЬЮ Сертификат: 009F0BDC181A023B64597F1E2579BEFB50 Владелец: ФЕДЕРАЛЬНАЯ СЛУЖБА ГОСУДАРСТВЕННОЙ РЕГИСТРАЦИИ, КАДАСТРА И КАРТОГРАФИИ Действителен: с 02.08.2024 по 26.10.2025	инициалы, фамилия
-------------------------------	---	-------------------

Выписка из Единого государственного реестра недвижимости об объекте недвижимости  
Описание местоположения земельного участка

Земельный участок			
вид объекта недвижимости			
Лист № 1 раздела 3	Всего листов раздела 3: 1	Всего разделов: 8	Всего листов выписки: 14
14.02.2025г. № КУВИ-001/2025-41781717			
Кадастровый номер:		52:26:0150002:473	

План (чертеж, схема) земельного участка



Масштаб 1:1000

Условные обозначения:



ДОКУМЕНТ ПОДПИСАН  
ЭЛЕКТРОННОЙ ПОДПИСЬЮ

Сертификат: 009F0BDC181A023B64597F1E2579BEFB50

Владелец: ФЕДЕРАЛЬНАЯ СЛУЖБА ГОСУДАРСТВЕННОЙ  
РЕГИСТРАЦИИ, КАДАСТРА И КАРТОГРАФИИ  
Действителен: с 02.08.2024 по 26.10.2025

полное наименование должности

инициалы, фамилия

## Выписка из Единого государственного реестра недвижимости об объекте недвижимости

## Описание местоположения земельного участка

Земельный участок			
вид объекта недвижимости			
Лист № 1 раздела 3.1	Всего листов раздела 3.1: 1	Всего разделов: 8	Всего листов выписки: 14
14.02.2025г. № КУВИ-001/2025-41781717			
Кадастровый номер:		52:26:0150002:473	

Описание местоположения границ земельного участка							
№ п/п	Номер точки		Дирекционный угол	Горизонтальное проложение, м	Описание закрепления на местности	Кадастровые номера смежных участков	Сведения об адресах правообладателей смежных земельных участков
	начальная	конечная					
1	2	3	4	5	6	7	8
1	1.1.1	1.1.2	209°20.6`	61.18	данные отсутствуют	52:26:0150002:474	адрес отсутствует
2	1.1.2	1.1.3	298°56.6`	7	данные отсутствуют	52:26:0150002:474	адрес отсутствует
3	1.1.3	1.1.4	298°59.2`	16.2	данные отсутствуют	52:26:0150002:1269(1)	адрес отсутствует
4	1.1.4	1.1.5	27°24.5`	1.22	данные отсутствуют	52:26:0150002:1269(1)	адрес отсутствует
5	1.1.5	1.1.6	298°14.0`	13.21	данные отсутствуют	52:26:0150002:1269(1)	адрес отсутствует
6	1.1.6	1.1.7	298°56.6`	61.41	данные отсутствуют	52:26:0150002:1269(1)	адрес отсутствует
7	1.1.7	1.1.8	299°0.5`	2.41	данные отсутствуют	52:26:0150002:1269(1)	адрес отсутствует
8	1.1.8	1.1.9	30°49.4`	54.8	данные отсутствуют	данные отсутствуют	данные отсутствуют
9	1.1.9	1.1.10	294°36.7`	3.67	данные отсутствуют	данные отсутствуют	данные отсутствуют
10	1.1.10	1.1.11	31°29.3`	5.05	данные отсутствуют	данные отсутствуют	данные отсутствуют
11	1.1.11	1.1.1	118°37.6`	102.34	данные отсутствуют	52:26:0150002:474	адрес отсутствует



ДОКУМЕНТ ПОДПИСАН  
ЭЛЕКТРОННОЙ ПОДПИСЬЮ

Сертификат: 009F0BDC181A023B64597F1E2579BEFB50

Владелец: ФЕДЕРАЛЬНАЯ СЛУЖБА ГОСУДАРСТВЕННОЙ  
РЕГИСТРАЦИИ, КАДАСТРА И КАРТОГРАФИИ  
Действителен: с 02.08.2024 по 26.10.2025

полное наименование должности

инициалы, фамилия

Выписка из Единого государственного реестра недвижимости об объекте недвижимости

Описание местоположения земельного участка

Земельный участок			
вид объекта недвижимости			
Лист № 1 раздела 3.2	Всего листов раздела 3.2: 1	Всего разделов: 8	Всего листов выписки: 14
14.02.2025г. № КУВИ-001/2025-41781717			
Кадастровый номер:		52:26:0150002:473	

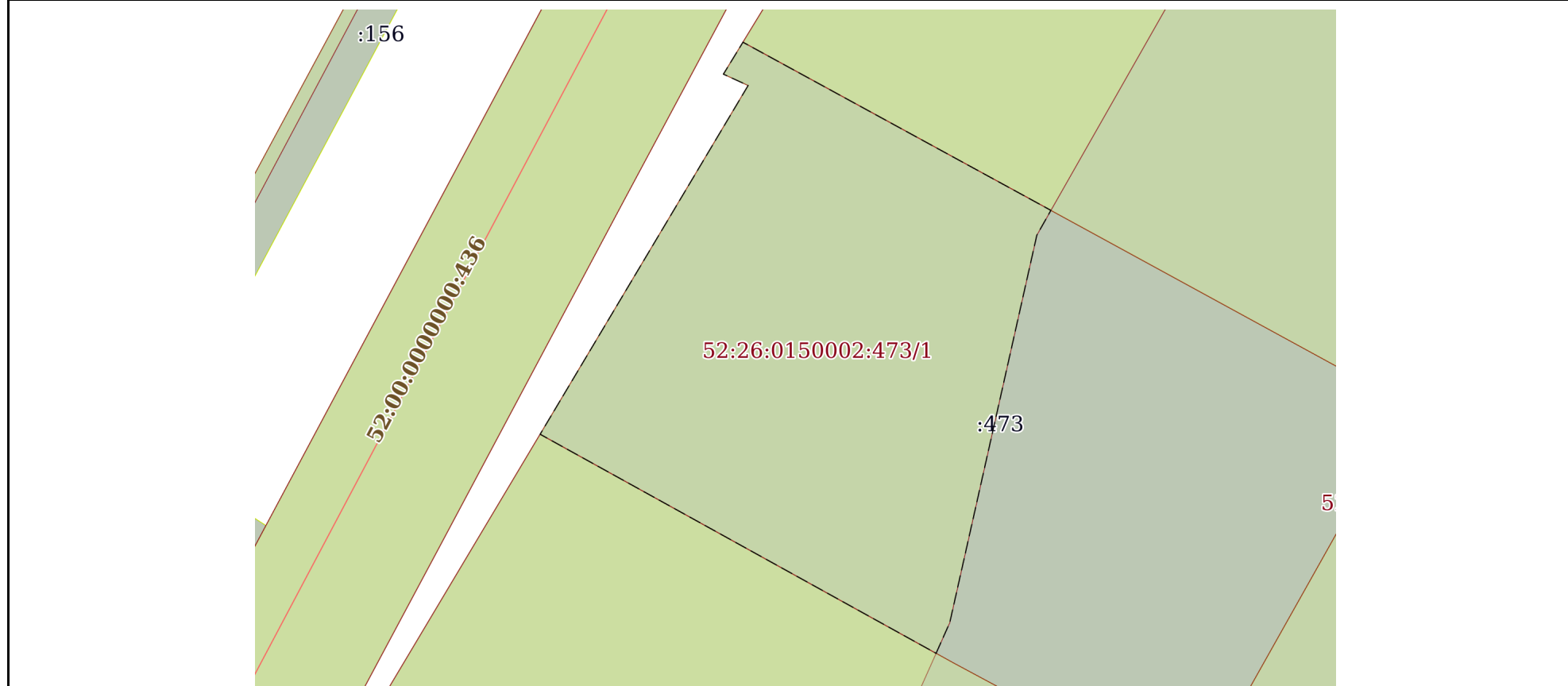
Сведения о характерных точках границы земельного участка				
Система координат ГСК 52				
Номер точки	Координаты, м		Описание закрепления на местности	Средняя квадратичная погрешность определения координат характерных точек границ земельного участка, м
	X	Y		
1	2	3	4	5
1	505576.66	2224745.51	-	-
2	505523.33	2224715.53	-	-
3	505526.72	2224709.4	-	-
4	505534.57	2224695.23	-	-
5	505535.65	2224695.79	-	-
6	505541.9	2224684.15	-	-
7	505571.62	2224630.41	-	-
8	505572.79	2224628.3	-	-
9	505619.85	2224656.38	-	-
10	505621.38	2224653.04	-	-
11	505625.69	2224655.68	-	-
1	505576.66	2224745.51	-	-

	 <p>ДОКУМЕНТ ПОДПИСАН ЭЛЕКТРОННОЙ ПОДПИСЬЮ</p> <p>Сертификат: 009F0BDC181A023B64597F1E2579BEFB50 Владелец: ФЕДЕРАЛЬНАЯ СЛУЖБА ГОСУДАРСТВЕННОЙ РЕГИСТРАЦИИ, КАДАСТРА И КАРТОГРАФИИ Действителен: с 02.08.2024 по 26.10.2025</p>	
полное наименование должности	инициалы, фамилия	


Выписка из Единого государственного реестра недвижимости об объекте недвижимости  
Сведения о частях земельного участка

Земельный участок			
вид объекта недвижимости			
Лист № 1 раздела 4	Всего листов раздела 4: 1	Всего разделов: 8	Всего листов выписки: 14
14.02.2025г. № КУВИ-001/2025-41781717			
Кадастровый номер:		52:26:0150002:473	

План (чертеж, схема) части земельного участка Учетный номер части: 52:26:0150002:473/1



Масштаб 1:800 Условные обозначения:

полное наименование должности		ДОКУМЕНТ ПОДПИСАН ЭЛЕКТРОННОЙ ПОДПИСЬЮ	
		Сертификат: 009F0BDC181A023B64597F1E2579BEFB50 Владелец: ФЕДЕРАЛЬНАЯ СЛУЖБА ГОСУДАРСТВЕННОЙ РЕГИСТРАЦИИ, КАДАСТРА И КАРТОГРАФИИ Действителен: с 02.08.2024 по 26.10.2025	инициалы, фамилия

Выписка из Единого государственного реестра недвижимости об объекте недвижимости  
Сведения о частях земельного участка

Земельный участок			
вид объекта недвижимости			
Лист № 1 раздела 4.1	Всего листов раздела 4.1: 3	Всего разделов: 8	Всего листов выписки: 14
14.02.2025г. № КУВИ-001/2025-41781717			
Кадастровый номер:		52:26:0150002:473	

Учетный номер части	Площадь, м2	Содержание ограничения в использовании или ограничения права на объект недвижимости или обременения объекта недвижимости
1	2	3
52:26:0150002:473/1	3141	вид ограничения (обременения): ограничения прав на земельный участок, предусмотренные статьей 56 Земельного кодекса Российской Федерации; Срок действия: не установлен; реквизиты документа-основания: решение "Об установлении санитарно-защитной зоны Новогорьковской ТЭЦ филиала «Нижегородский» ПАО «Т Плюс», расположенной по адресу: Нижегородская область, г.Кстово. (земельный участок с КН 52:25:00150002:572)" от 01.12.2021 № 04-146 выдан: Управление Федеральной службы по надзору в сфере защиты прав потребителей и благополучия человека по Нижегородской области; Содержание ограничения (обременения): 2. Установить ограничения использования земельных участков, расположенных в границах санитарно-защитной зоны для ПАО "Т Плюс" филиала "Нижегородский" Новогорьковская ТЭЦ, которым не допускается использование земельных участков в границах указанной санитарно-защитной зоны в целях: 2.1. размещения жилой застройки, объектов образовательного и медицинского назначения, спортивных сооружений открытого типа, организаций отдыха детей и их оздоровления, зон рекреационного назначения и для ведения дачного хозяйства и садоводства; 2.2. размещения объектов для производства и хранения лекарственных средств, объектов пищевых отраслей промышленности, оптовых складов продовольственного сырья пищевой продукции, комплексов водопроводных сооружений для подготовки и хранения питьевой воды, если химическое, физическое и (или) биологическое воздействие объекта, в отношении которого установлена санитарно-защитная зона, приведет к нарушению качества и безопасности таких средств, сырья, воды и продукции в соответствии с установленными к ним требованиями.; Реестровый номер границы: 52:26-6.1154; Вид объекта реестра границ: Зона с особыми условиями использования территории; Вид зоны по документу: Санитарно-защитная зона для ПАО "Т Плюс" филиала "Нижегородский" Новогорьковская ТЭЦ; Тип зоны: Санитарно-защитная зона предприятий, сооружений и иных объектов
	Весь	вид ограничения (обременения): ограничения прав на земельный участок, предусмотренные статьей 56 Земельного кодекса Российской Федерации; Срок действия: не установлен; реквизиты документа-основания: постановление Главного санитарного врача РФ "Об установлении размера санитарно-защитной зоны имущественного комплекса ООО "Лукойл-Нижегороднефтеоргсинтез" на территории промышленной зоны г. Кстово Нижегородской области" от 14.08.2014 № 48 выдан: Федеральная служба по надзору в сфере защиты прав потребителей и благополучия человека (роспотребнадзор); Содержание ограничения



ДОКУМЕНТ ПОДПИСАН  
ЭЛЕКТРОННОЙ ПОДПИСЬЮ

Сертификат: 009F0BDC181A023B64597F1E2579BEFB50

Владелец: ФЕДЕРАЛЬНАЯ СЛУЖБА ГОСУДАРСТВЕННОЙ  
РЕГИСТРАЦИИ, КАДАСТРА И КАРТОГРАФИИ  
Действителен: с 02.08.2024 по 26.10.2025

полное наименование должности

инициалы, фамилия

Земельный участок			
вид объекта недвижимости			
Лист № 2 раздела 4.1	Всего листов раздела 4.1: 3	Всего разделов: 8	Всего листов выписки: 14

14.02.2025г. № КУВИ-001/2025-41781717

Кадастровый номер:

52:26:0150002:473

	(обременения): Санитарно-защитная зона установлена: - в южном направлении - 900 метров от границы территории основной промышленной площадки предприятия; - в остальных направлениях - 1000 метров от границы территории основной производственной площадки предприятия. Санитарно-эпидемиологическими правилами и нормативами СанПиН 2.2.1/2.1.1.1200-03 устанавливаются особые условия использования земельных участков и режим хозяйственной деятельности в санитарно-защитной зоне.; Реестровый номер границы: 52.26.2.252
Весь	вид ограничения (обременения): ограничения прав на земельный участок, предусмотренные статьей 56 Земельного кодекса Российской Федерации; Срок действия: не установлен; реквизиты документа-основания: постановление от 28.08.2017 № 119 выдан: Главный государственный санитарный врач Российской Федерации А.Ю. Попова; Содержание ограничения (обременения): Объектом землеустройства является санитарно-защитная зона объекта: "Санитарно-защитная зона для комплекса по производству поливинилхлорида (ПВХ) ООО «РусВинил» мощностью 330 тыс. т. в год в г. Кстово Нижегородской области". Местоположение: Нижегородская область, Кстовский район. Санитарно-защитная зона установлена: - в юго-западном направлении - 800 метров от границы промышленной площадки, по границе садово-огородного товарищества «Березка»; - в остальных направлениях - 1000 метров от границы промышленной площадки. «Режим территории санитарно-защитной зоны устанавливается в соответствии с разделом V СанПиН 2.2.1/2.1.1.1200-03: 5.1. В санитарно-защитной зоне не допускается размещать: жилую застройку, включая отдельные жилые дома, ландшафтно-рекреационные зоны, зоны отдыха, территории курортов, санаториев и домов отдыха, территории садоводческих товариществ и коттеджной застройки, коллективных или индивидуальных дачных и садово-огородных участков, а также другие территории с нормируемыми показателями качества среды обитания; спортивные сооружения, детские площадки, образовательные и детские учреждения, лечебно-профилактические и оздоровительные учреждения общего пользования. 5.2. В санитарно-защитной зоне и на территории объектов других отраслей промышленности не допускается размещать объекты по производству лекарственных веществ, лекарственных средств и (или) лекарственных форм, склады сырья и полупродуктов для фармацевтических предприятий; объекты пищевых отраслей промышленности, оптовые склады продовольственного сырья и пищевых продуктов, комплексы водопроводных сооружений для подготовки и хранения питьевой воды, которые могут повлиять на качество продукции. 5.3. Допускается размещать в границах санитарно-защитной зоны промышленного объекта или производства: (в ред. Изменения N 1, утв. Постановлением Главного государственного санитарного врача РФ от 10.04.2008 N 25) - нежилые помещения для дежурного аварийного персонала, помещения для пребывания работающих по вахтовому методу (не более двух недель), здания управления, конструкторские бюро, здания административного назначения, научно-исследовательские лаборатории, поликлиники, спортивно-оздоровительные сооружения закрытого типа, бани, прачечные, объекты торговли и общественного питания, мотели, гостиницы, гаражи, площадки и сооружения для хранения общественного и индивидуального транспорта, пожарные депо, местные и транзитные коммуникации, ЛЭП, электроподстанции, нефте- и газопроводы,



ДОКУМЕНТ ПОДПИСАН  
ЭЛЕКТРОННОЙ ПОДПИСЬЮ

Сертификат: 009F0BDC181A023B64597F1E2579BEFB50

Владелец: ФЕДЕРАЛЬНАЯ СЛУЖБА ГОСУДАРСТВЕННОЙ  
РЕГИСТРАЦИИ, КАДАСТРА И КАРТОГРАФИИ  
Действителен: с 02.08.2024 по 26.10.2025

полное наименование должности

инициалы, фамилия

Земельный участок			
вид объекта недвижимости			
Лист № 3 раздела 4.1	Всего листов раздела 4.1: 3	Всего разделов: 8	Всего листов выписки: 14
14.02.2025г. № КУВИ-001/2025-41781717			
Кадастровый номер:		52:26:0150002:473	
		<p>артезианские скважины для технического водоснабжения, водоохлаждающие сооружения для подготовки технической воды, канализационные насосные станции, сооружения оборотного водоснабжения, автозаправочные станции, станции технического обслуживания автомобилей. 5.4. В санитарно-защитной зоне объектов пищевых отраслей промышленности, оптовых складов продовольственного сырья и пищевой продукции, производства лекарственных веществ, лекарственных средств и (или) лекарственных форм, складов сырья и полупродуктов для фармацевтических предприятий допускается размещение новых профильных, однотипных объектов, при исключении взаимного негативного воздействия на продукцию, среду обитания и здоровье человека. 5.5. Автомагистраль, расположенная в санитарно-защитной зоне промышленного объекта и производства или прилегающая к санитарно-защитной зоне, не входит в ее размер, а выбросы автомагистрали учитываются в фоновом загрязнении при обосновании размера санитарно-защитной зоны. 5.6. Санитарно-защитная зона или какая-либо ее часть не может рассматриваться как резервная территория объекта и использоваться для расширения промышленной или жилой территории без соответствующей обоснованной корректировки границ санитарно-защитной зоны»; Реестровый номер границы: 52.26.2.471</p>	

полное наименование должности	 ДОКУМЕНТ ПОДПИСАН ЭЛЕКТРОННОЙ ПОДПИСЬЮ Сертификат: 009F0BDC181A023B64597F1E2579BEFB50 Владелец: ФЕДЕРАЛЬНАЯ СЛУЖБА ГОСУДАРСТВЕННОЙ РЕГИСТРАЦИИ, КАДАСТРА И КАРТОГРАФИИ Действителен: с 02.08.2024 по 26.10.2025	инициалы, фамилия
-------------------------------	---	-------------------

Выписка из Единого государственного реестра недвижимости об объекте недвижимости  
Сведения о частях земельного участка

Земельный участок			
вид объекта недвижимости			
Лист № 1 раздела 4.2	Всего листов раздела 4.2: 1	Всего разделов: 8	Всего листов выписки: 14
14.02.2025г. № КУВИ-001/2025-41781717			
Кадастровый номер:		52:26:0150002:473	

Сведения о характерных точках границы части (частей) земельного участка				
Учетный номер части: 52:26:0150002:473/1				
Система координат				
Номер точки	Координаты, м		Описание закрепления на местности	Средняя квадратичная погрешность определения координат характерных точек границ земельного участка, м
	X	Y		
1	2	3	4	5
1	505543.23	2224681.75	-	-
2	505571.62	2224630.41	-	-
3	505572.79	2224628.3	-	-
4	505619.85	2224656.38	-	-
5	505621.38	2224653.04	-	-
6	505625.69	2224655.68	-	-
7	505603	2224697.25	-	-
8	505599.65	2224695.35	-	-
9	505547.35	2224683.59	-	-
1	505543.23	2224681.75	-	-

полное наименование должности	 ДОКУМЕНТ ПОДПИСАН ЭЛЕКТРОННОЙ ПОДПИСЬЮ	инициалы, фамилия
	Сертификат: 009F0BDC181A023B64597F1E2579BEFB50 Владелец: ФЕДЕРАЛЬНАЯ СЛУЖБА ГОСУДАРСТВЕННОЙ РЕГИСТРАЦИИ, КАДАСТРА И КАРТОГРАФИИ Действителен: с 02.08.2024 по 26.10.2025	